



Pre zasadnutie
Mestského zastupiteľstva
v Rožňave dňa 27.4.2017

K bodu rokovania číslo:

Názov správy:

GEMMA- LP, s.r.o. Osloboditeľov 1635/5, Humenné
- zverejnenie zámeru zámeny pozemkov a zriadenie vecného
bremena na pozemky mesta v k.ú. Rožňava

Predkladá: JUDr. Erika Mihaliková prednostka MsÚ	<u>Návrh na uznesenie:</u> Mestské zastupiteľstvo v Rožňave
Prerokované : V komisii výstavby dňa 12.4.2017 dňa vo finančnej komisii dňa 13.4.2017 Vypracoval : Blanka Fábiánová Materiál obsahuje: Dôvodovú správu Grafické prílohy Návrh zámennej zmluvy a	A/ s c h v a ľ u j e 1., zverejnenie zámeru zámeny nasledovných pozemkov v k.ú. Nadabula: novovytvorené parc.č.KN C 1101/11 ostatná plocha s výmerou 7604 m ² , KN C 1103/9 trvalý trávny porast s výmerou 198 m ² , KN C 1103/10 trvalý trávny porast s výmerou 104 m ² , KN C 1101/12 ostatná plocha s výmerou 214 m ² , KN C 1102/3 zast.plocha s výmerou 87 m ² , KN C 1103/7 trvalý trávny porast s výmerou 2726 m ² a KN C 1103/8 trvalý trávny porast s výmerou 711 m ² zamerané Geometrickým plánom č.20/2017 zo dňa 28.3.2017 vyhotoveným MontanA Košice s.r.o., vo vlastníctve mesta Rožňava prípadnú v prospech GEMMA-LP s.r.o., so sídlom Osloboditeľov 1634/5, Humenné a novovytvorené parc.č. KN C 5655/5 zast.plocha s výmerou 992 m ² v spoluvlastníckom podiele o veľkosti 11/12 k celku a KN C 5655/6 zast.plocha s výmerou 2 592 m ² zamerané Geometrickým plánom č.17.0004/2017 zo dňa 21.02.2017 vyhotoveným HRDLÍČKA – Slovakia s.r.o., Košice vo vlastníctve GEMMA- LP s.r.o., so sídlom Osloboditeľov 1634/5, Humenné prípadnú v prospech mesta Rožňava podľa § 9a, ods.8 písm.e) zák.č.138/1991 Zb., z dôvodu že pozemky vo vlastníctve žiadateľa sú potrebné pre mesto z dôvodu výstavby vjazdu do priemyselnej zóny a zamieňané pozemky žiadateľ plánuje využiť na realizáciu projektu Obnovy ťažby a spracovanie tetraedritových rúd z ložiska Strieborná žila v DP Rožňava III., za podmienok, že rozdiel vo výške hodnoty zamieňaných nehnuteľností žiadateľ uhradí v cene podľa znaleckého posudku.

2.,
zriadenie vecného bremena „in rem“ na pozemky,
novovytvorené parcely parc.č.KN C 5655/5
parc.č.KN C 5655/6 a to trpieť uloženie
inžinierskych sietí (vodovod, plynovod,
kanalizácia, VN, NN vedenie, telekomunikačné
vedenia a iné), ich prevádzku a údržbu, strpieť
stavebné napojenie sa oprávneného na stavbu
„Vjazd do priemyselnej zóny v Rožňave z cesty
I/67“ a strpieť prechod a prejazd zamestnancov a
vozidiel oprávneného z vecného bremena
v prospech vlastníka nehnuteľností a to parc.č.KN
C 7175 ostatné plochy o výmere 3499 m² ,
parc. č. KN E 1515/111 t.t.p. o celkovej
zostatkovej výmere 1196 m², parc.č.KN E 1521/21
t.t.p. o celkovej zostatkovej výmere 264 m² a
parc,č.KN E 1522/3 v podiel 11/12 orná pôda
o celkovej zostatkovej výmere 2276 m² za
jedorazovú odplatu vo výške 10,-€

u k l a d á

1.
zabezpečiť zverejnenie zámeru zámeny
nehnuteľností a vypracovanie znaleckého posudku
Z: prednostka MsÚ
T: do 15 dní od schválenia MZ a najbližšie
zasadnutie MZ

2.
zabezpečiť vypracovanie zmluvy o budúcej zmluve
o zriadení vecného bremena
Z: prednostka MsÚ
T: do 30 dní od povolenia vkladu zámennej zmluvy
do katastra nehnuteľností

DÔVODOVÁ SPRÁVA k materiálu

GEMMA- LP, s.r.o. Osloboditeľov 1635/5, Humenné - zverejnenie zámeru zámeny pozemkov v k.ú. Rožňava

Legislatívne východiská:	§ 9a, ods.8 písm.e) zák.č.138/1991 Zb., Zásady hospodárenia s majetkom mesta
Prijaté uznesenia MZ a ich realizácia:	
Hospodársky a finančný dopad na rozpočet mesta:	Príjem do rozpočtu €, položkač.233001
Nároky na pracovné miesta:	Bez nároku na pracovné miesta
Súlad návrhu na uznesenie s právnymi predpismi SR:	Návrh na uznesenie je/nie je v súlade s § 9a, ods.8 písm.e) zák.č.138/1991 Zb., Zásady hospodárenia s majetkom mesta

Žiadosťou zo dňa 3.4.2017 GEMMA- LP s.r.o., so sídlom Osloboditeľov 1634/5, Humenné nás požiadali o zámenu pozemkov.

Ide o nasledovné pozemky, novovytvorené parcely v k.ú. Nadabula, ktoré sú zamerané Geometrickým plánom č.20/2017 zo dňa 28.3.2017 vyhotoveným MontanA Košice s.r.o.:

- parc.č.KN C 1101/11 ostatná plocha s výmerou 7604 m²
- parc.č.KN C 1103/9 trvalý trávny porast s výmerou 198 m²
- parc.č.KN C 1103/10 trvalý trávny porast s výmerou 104 m²

vytvorené z parc.č.KN E 670/1 trvalý trávny porast s celkovou výmerou 20 708 m² (na grafickej prílohe č.1 vyznačené ružovou farbou)

- parc.č.KN C 1101/12 ostatná plocha s výmerou 214 m²
- parc.č.KN C 1102/3 zast.plocha s výmerou 87 m²
- parc.č.KN C 1103/7 trvalý trávny porast s výmerou 2726 m²
- parc.č.KN C 1103/8 trvalý trávny porast s výmerou 711 m²

vytvorené z parc.č.KN E 647 orná pôda s celkovou výmerou 3 748 m² (na grafickej prílohe č.1 vyznačené zelenou farbou)

Uvedené pozemky sú zapísané na LV č.2475 v k.ú. Nadabula, vlastník mesto Rožňava a nachádzajú sa v lokalite pod Bielym kameňom. Žiadateľ predmetné pozemky plánuje využiť na realizáciu projektu Obnova ťažby a spracovania tetraedritových rúd z ložiska Strieborná žila v DP Rožňava III., ako manipulačné plochy pre spracovateľský závod Rožňava. Pri Zmene územného plánu mesta Rožňava č.4 bola súčasťou plochy schválenej pre priemyselné využitie aj časť pozemku parc.č.KN E 670/1, ktorá je súčasťou predmetnej zámeny.

Na zámenu navrhujú nasledovné pozemky, novovytvorené parcely v k.ú. Rožňava, ktoré sú zamerané Geometrickým plánom č.17.0004/2017 zo dňa 21.02.2017 vyhotoveným HRDLÍČKA – Slovakia s.r.o., Košice:

- parc.č. KN C 5655/5 zast.plocha s výmerou 992 m², ktorá je vytvorená z parc.č.KN E 1522/3 orná pôda s celkovou výmerou 3 268 m², zapísanej na LV č.3390. GEMMA- LP z tejto parcely vlastní spoluvlastnícky podiel vo výške 11/12, t.j. 909,33 m². Ďalším spoluvlastníkom podielu vo výške 1/12 je Némethová Elena, správca SPF.
- parc.č.KN C 5655/6 zast.plocha s výmerou 2 592 m², ktorá je vytvorená z parciel, parc.č.KN E 1521/21 trvalý trávny porast s celkovou výmerou 981 m² a z parc.č.KN E 1515/111 trvalý trávny porast s celkovou výmerou 3071 m², zapísané na LV č.4680 – vlastník GEMMA-LP.

Predmetné pozemky sa nachádzajú pod štátnou cestou smerom na Poprad, kde mesto plánuje výstavbu vjazdu do priemyselnej zóny – „Vjazd do priemyselnej zóny v Rožňave z cesty I/67“. (grafická príloha č.2)

Výmera pozemkov, ktoré majú touto zámenou pripadnúť v prospech žiadateľa je 11 644 m² a výmera pozemkov v prospech mesta je 3 501,33 m². Rozdiel vo výške hodnoty zamieňaných nehnuteľností žiadateľ uhradí v cene podľa znaleckého posudku.

V zmysle § 9a, ods.8 písm.e) zák.č.138/1991 Zb. mesto môže zameniť predmetné pozemky, ak sa jedná o prípad hodný osobitného zreteľa, o ktorom mestské zastupiteľstvo rozhodne trojpäťtinovou väčšinou všetkých poslancov. V tomto prípade osobitným zreteľom môže byť skutočnosť, že pozemky vo vlastníctve žiadateľa sú potrebné pre mesto z dôvodu výstavby vjazdu do priemyselnej zóny a zamieňané pozemky žiadateľ plánuje využiť na realizáciu projektu Obnovy ťažby a spracovanie tetradritových rúd z ložiska Strieborná žila v DP Rožňava III.

Zároveň nás požiadali o zriadenie vecného bremena „in rem“ na pozemky v k.ú. Rožňava. Vecné bremeno žiadajú zriadiť na pozemky, novovytvorené parcely parc.č.KN C 5655/5 parc.č.KN C 5655/6 v prospech vlastníka nehnuteľností a to parc.č.KN C 7175 ostatné plochy o výmere 3499 m² (vo vlastníctve GEMMA–LP s.r.o.) a parc. č. KN E 1515/111 t.t.p. o celkovej zostatkovej výmere 1196 m², pozemku s parc.č.KN E 1521/21 t.t.p. o celkovej zostatkovej výmere 264 m² a parc.č.KN E 1522/3 v podiel 11/12 orná pôda o celkovej zostatkovej výmere 2276 m² (ide o pozemky ktoré po odčlenení geometrickým plánom a po zámene ostávajú vo vlastníctve GEMMA LP s.r.o.).

Rozsahom vecného bremena bude:

- a) trpieť na pozemkoch uloženie inžinierskych sietí (vodovod, plynovod, kanalizácia, VN, NN vedenie, telekomunikačné vedenia a iné), ich prevádzku a údržbu
- b) strpieť stavebné napojenie sa oprávneného na stavbu „Vjazd do priemyselnej zóny v Rožňave z cesty I/67“
- c) strpieť prechod a prejazd zamestnancov a vozidiel oprávneného z vecného bremena

Žiadateľ navrhuje zriadiť predmetné vecné bremeno odplatne, a to jednorazovou čiastkou 10 EUR splatnou do 30 dní od zápisu vecného bremena do katastra nehnuteľností.

Predkladáme tento materiál za účelom schválenia zverejnenia zámeru zámeny nehnuteľností a zriadenie vecného bremena na pozemky mesta v k.ú. Rožňava.

Komisia:	Termín zasadnutia:	Uznesenie:
Sociálna, zdravotná a bytová:		
Ochrany verejného poriadku:		
Cestovného ruchu a regionálnej politiky:		
Vzdelávania, kultúry, mládeže a športu:		

Výstavby, územného plánovania, životného prostredia a mestských komunikácií:	12.4.2017	neodporučila zverejnenie zámeru zámeny pozemkov, ani zriadenie VB. Odporučila kúpu pozemkov na vjazd do priemyselnej zóny od spoločnosti GEMMA LP.
Finančná, podnikateľská a správy mestského majetku:	13.4.2017	komisia po prerokovaní predloženého materiálu odporúča MZ schváliť zámer zámeny pozemkov a vypracovať zmluvu o budúcej zmluve o zriadení vecného bremena s konkrétnymi podmienkami a na ktoré pozemky

K. ū. Nadabula

Plāns č. 1

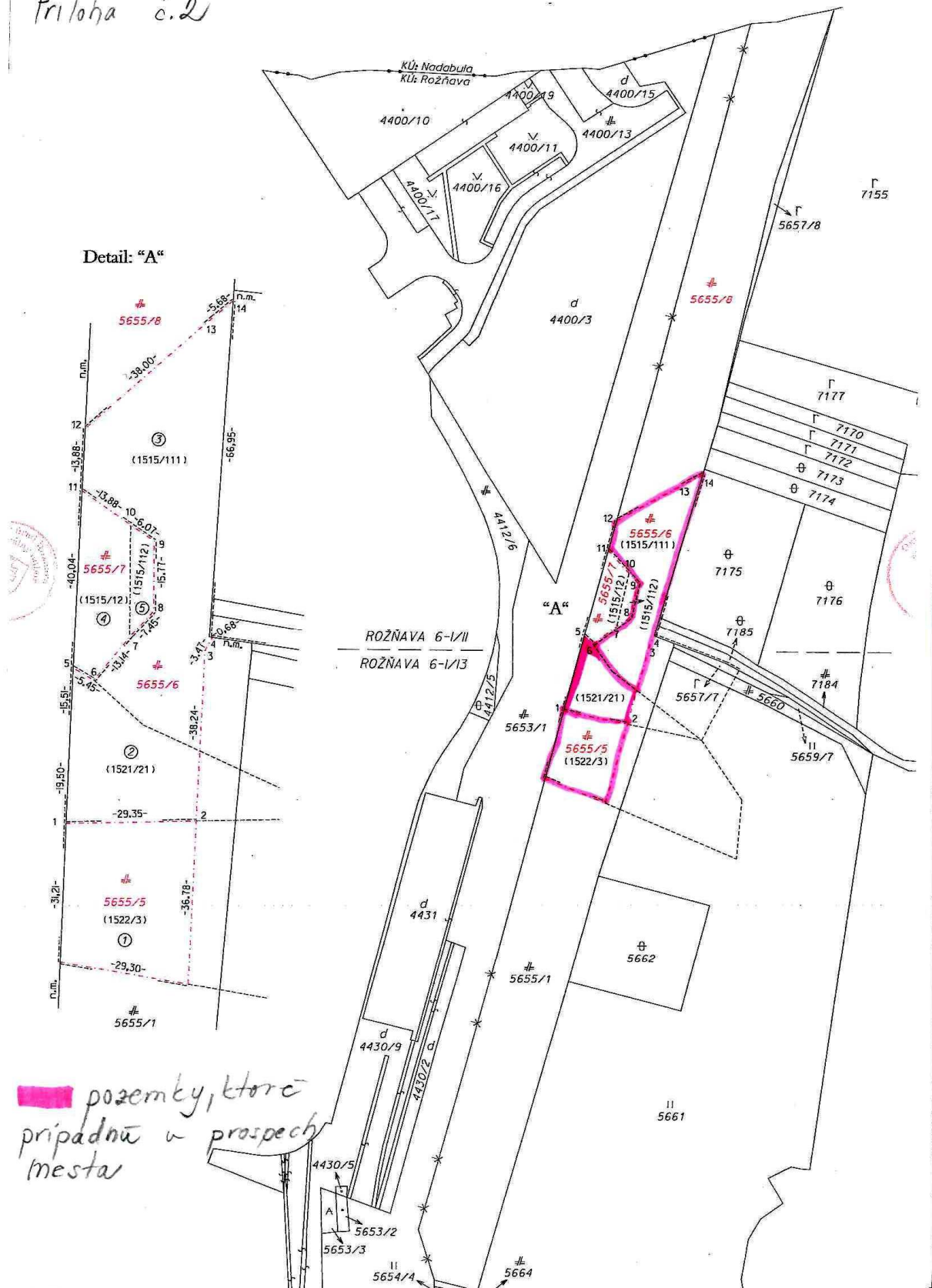


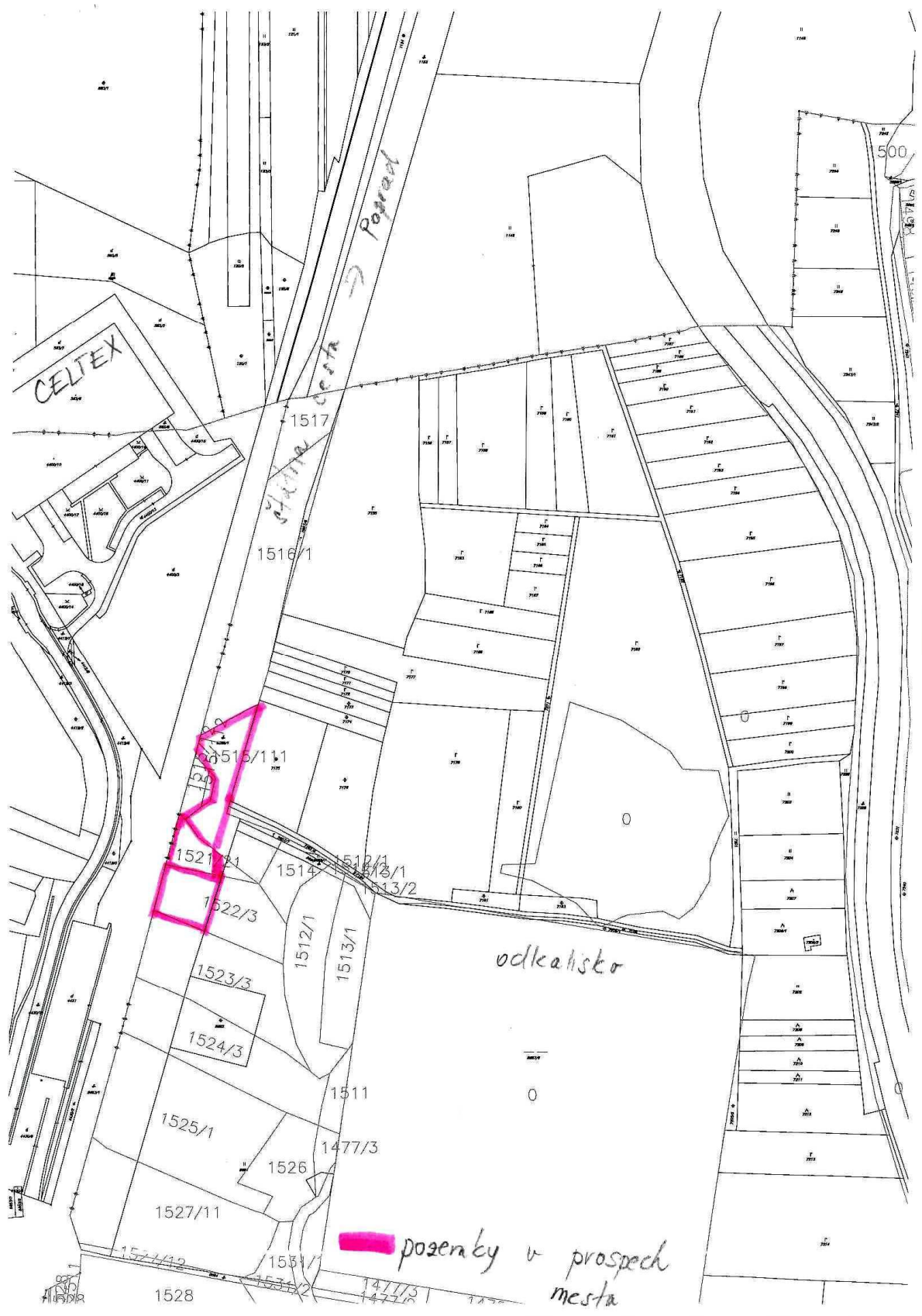
novortuoreņe parcely z KV E 670/1

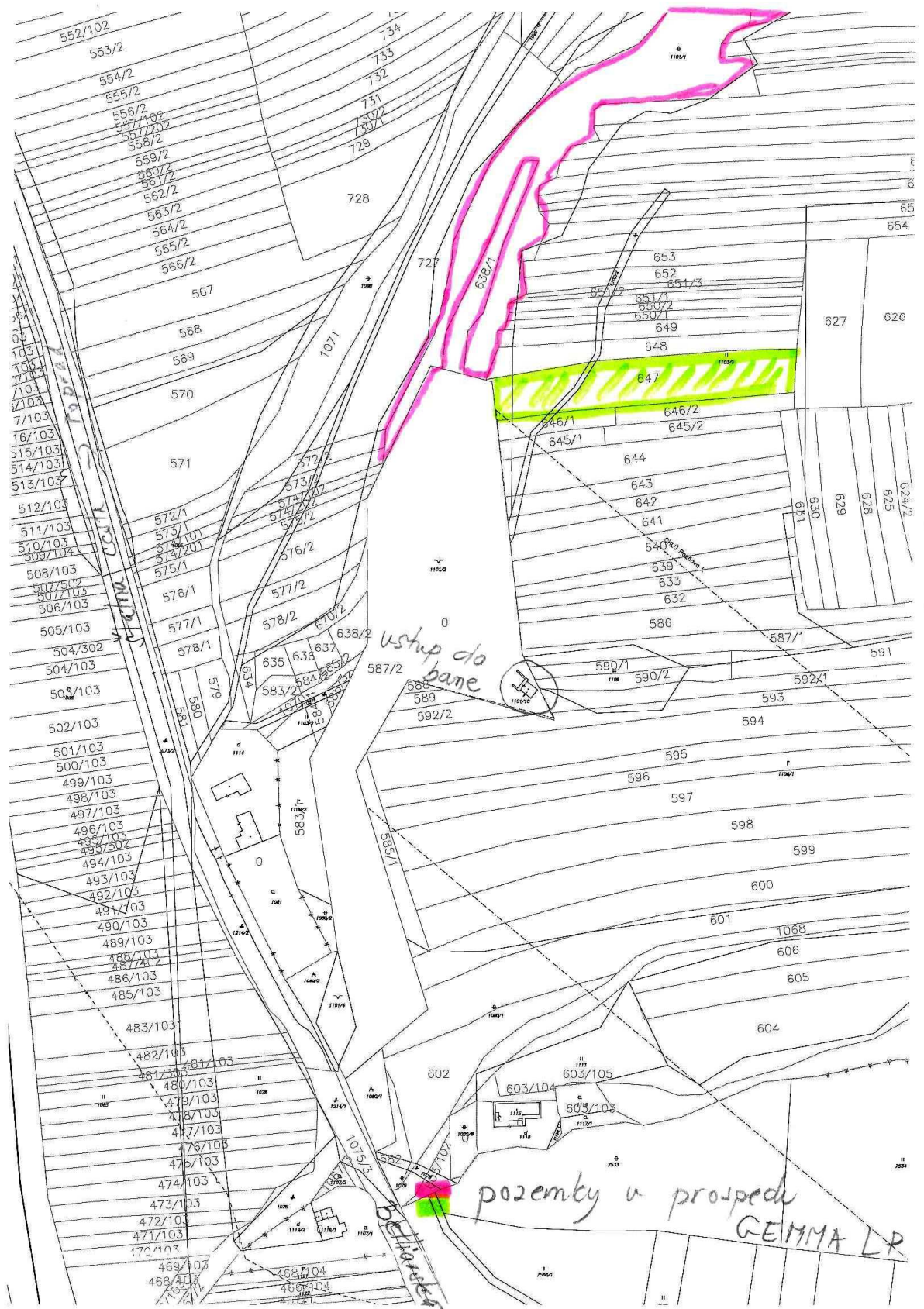
novortuoreņe parcely z KV E 647

ktore pripadnu v prospech GEMMA-LP

Príloha č.2







Zámenná zmluva a zmluva o zriadení vecného bremena „in rem“
uzatvorená podľa §611 a § 151 n a násl zákona č. 40/1964 Zb. Občianskeho zákonníka
v znení neskorších predpisov

Zamieňajúci 1 a Povinný z vecného bremena :

Obchodné meno:

MESTO ROŽŇAVA

Sídlo:

Šafárikova 29, 048 01 Rožňava

Zastúpený:

Pavol Burdiga, primátor

IČO:

.....

(ďalej len „zamieňajúci 1“ alebo „povinný z vecného bremena“)

a

Zamieňajúci 2 a oprávnený z vecného bremena:

Obchodné meno:

GEMMA-LP, s.r.o.

Sídlo:

Osloboditeľov 1635/5, 066 01 Humenné

Zastúpený:

Ing. Peter Varga, konateľ

Ing. Martin Hrabovský, konateľ

IČO:

45 952 230

DIČ:

2023149535

IČ DPH:

SK2023149535

Zapísaný: v OR Okresného súdu Bratislava I., Oddiel: Sro, vložka č. 89 465/B

(ďalej len „zamieňajúci 2“ alebo „oprávnený z vecného bremena“)

sa dohodli na uzatvorení tejto zámennej zmluvy (ďalej len „zmluva“):

Článok I

Úvodné ustanovenie o predmetu zámennej zmluvy

1. Zamieňajúci 1 je výlučným vlastníkom nasledovnej nehnuteľnosti

a) vedenej v KN „E“ s parc. č. 670/1 nachádzajúcej sa v katastrálnom území Nadabula, obec Rožňava, okres Rožňava zapísanej na liste vlastníctva č. 2475 vedenom Okresným úradom Rožňava, katastrálny odbor, ako z ktorej je geometrickým plánom č. 20/217 vyhotoveným Ing. Milošom Vargom, PhD. dňa 28.3.2017 vyčlenené nasledovné:

- parc.č.KN C 1101/11 ostatná plocha s výmerou 7604 m²
- parc.č.KN C 1103/9 trvalý trávny porast s výmerou 198 m²
- parc.č.KN C 1103/10 trvalý trávny porast s výmerou 104 m²

b) nehnuteľnosti vedenej v KN „E“ s parc. č.: 647, nachádzajúcej sa v katastrálnom území Nadabula, obec Rožňava, okres Rožňava zapísanej na liste vlastníctva č. 2475 vedenom Okresným úradom Rožňava, katastrálny odbor, ako z ktorej je geometrickým plánom č. 20/217 vyhotoveným Ing. Milošom Vargom, PhD. dňa 28.3.2017 vyčlenené nasledovné:

- parc.č.KN C 1101/12 ostatná plocha s výmerou 214 m²
- parc.č.KN C 1102/3 zast.plocha s výmerou 87 m²
- parc.č.KN C 1103/7 trvalý trávny porast s výmerou 2726 m²

- parc.č.KN C 1103// trvalý trávny porast s výmerou 711 m²
(nehnuteľnosti vyčlenené v Čl. I bod 1. ďalej len „**nehnuteľnosť 1**“).

2. Zamieňajúci 2 je výlučným vlastníkom nasledovných nehnuteľností nachádzajúcich sa v katastrálnom území Rožňava, obec Rožňava, okres Rožňava zapísanej na liste vlastníctva č. 4 680 vedenom Okresným úradom Rožňava, katastrálny odbor, ako:

a) - pozemok registra E, parcelné číslo 1515/111 o výmere 3 071 m², druh pozemku: trvalo trávnaté porasty

b) - pozemok registra E, parcelné číslo 1521/21, o výmere 981 m², druh pozemku: trvalo trávnaté porasty.

Novovzniknutá parcela vytvorená geometrickým plánom č.17.0004/2017 zo dňa 21.02.2017 vyhotoveným HRDLIČKA – Slovakia s.r.o., Košice KN C 5655/6 zast.plocha s výmerou 2 592 m² vznikla vyčlenením z parciel uvedených v tomto bode, písm. a) a b)

3. Zamieňajúci 2 je spoluvlastníkom v podiely 11/12 nasledovnej nehnuteľnosti nachádzajúcej sa v katastrálnom území Rožňava, obec Rožňava, okres Rožňava zapísanej na liste vlastníctva č. 3 390 vedenom Okresným úradom Rožňava, katastrálny odbor, ako:

- pozemok registra E, parcelné číslo 1522/3, o výmere 3 268 m², druh pozemku: orná pôda

Novovzniknutá parcela vytvorená geometrickým plánom č.17.0004/2017 zo dňa 21.02.2017 vyhotoveným HRDLIČKA – Slovakia s.r.o., Košice KN C 5655/5 zast.plocha s výmerou 992 m², vznikla vyčlenením z vyššie uvedenej parcely č. 1522/3.

(nehnuteľnosti vyčlenené v Čl. I bod 2. a 3. ďalej len „**nehnuteľnosť 2**“).

Článok II

Predmet zámennej zmluvy

1. Zamieňajúci 1 touto zmluvou odovzdáva zamieňajúcemu 2 a zamieňajúci 2 touto zmluvou nadobúda od zamieňajúceho 1 do výlučného vlastníctva nehnuteľnosť 1 uvedenú v Čl. I bod 1. tejto zmluvy.
2. Zamieňajúci 2 touto zmluvou odovzdáva zamieňajúcemu 1 a zamieňajúci 1 touto zmluvou nadobúda od zamieňajúceho 2 do svojho výlučného nehnuteľnosť 2 uvedenú v Čl. I bod 2. písm. a) tejto zmluvy a do svojho podielového spoluvlastníctva v podiele 11/12 nehnuteľnosť 2 uvedenú v Čl. I bod 2. písm. b) tejto zmluvy.

Článok III

Ohodnotenie predmetu zámeny

1. Cena nehnuteľnosti 1 bola určená znalcom v odbore odhad hodnoty nehnuteľností v znaleckom posudku č. zo dňa, vo výške EUR.
2. Cena nehnuteľnosti 2 bola určená znalcom v odbore odhad hodnoty nehnuteľností v znaleckom posudku č. zo dňa, vo výške EUR.

3. Zmluvné strany sa vzájomne dohodli, že pozemky špecifikované v článku I tejto zmluvy sa zamieňajú s finančným vyrovnaním za rozdiel v hodnote nehnuteľností v prospech zamieňajúceho 1 vo výške EUR.
4. Rozdiel v hodnote nehnuteľností zaplatí zamieňajúci 2 zamieňajúcemu 1 najneskôr do 30 kalendárnych dní odo dňa uzavretia tejto zmluvy, a to formou bezhotovostného prevodu na bankový účet uvedený v záhlaví tejto Zmluvy.
5. Zmluvné strany potvrdzujú, že finančné vyrovnanie dohodli v súlade s ust. § 589 Občianskeho zákonníka.
6. Zmluvné strany sa dohodli, že v prípade, ak sa zamieňajúci 2 dostane do omeškania so zaplatením finančného vyrovnania vo výške podľa bodu 3 tohto článku tejto zmluvy, bude zamieňajúci 1 / 2 oprávnený od tejto zmluvy odstúpiť.

Článok IV

Odovzdanie predmetu zámeny

1. Zmluvné strany sa dohodli na vzájomnom odovzdaní predmetov zámeny do 14 dní odo dňa povolenia vkladu vlastníckeho práva do katastra nehnuteľností.
2. Od okamihu odovzdania predmetu zámeny sa zamieňajúci 1 zaväzuje znášať všetky náklady súvisiace s užívaním nehnuteľnosti 2.
3. Od okamihu odovzdania predmetu zámeny sa zamieňajúci 2 zaväzuje znášať všetky náklady súvisiace s užívaním nehnuteľnosti 1.

Článok V

Nadobudnutie vlastníckeho práva k predmetu zámennej zmluvy

1. Vecno-právne účinky nadobudnutia vlastníckeho práva zamieňajúceho 1 a 2 k predmetu zámeny nastanú právoplatným rozhodnutím Okresného úradu Rožňava, katastrálneho odboru, o povolení vkladu vlastníckeho práva na základe tejto zmluvy.
2. Zmluvné strany sa dohodli, že návrh na vklad vlastníckeho práva bude podpísaný a podaný oboma účastníkmi tejto zmluvy bezodkladne po jej uzavretí.
3. Náklady súvisiace s prevodom vlastníckeho práva podľa tejto zmluvy bude/ú znášať obaja účastníci rovným dielom.
4. Účastníci sa zaväzujú poskytnúť si vzájomnú súčinnosť vyplývajúcu z tejto zmluvy, vrátane súčinnosti potrebnej pre prevod vlastníckeho práva na základe tejto zmluvy a odstránenia prípadných nedostatkov návrhu na vklad alebo tejto zmluvy.

Článok VI

Vyhlásenia zmluvných strán o predmetu zámennej zmluvy

1. Zamieňajúci 1 vyhlasuje, že mu nie sú známe akékoľvek faktické alebo právne vady nehnuteľnosti 1, na ktoré by mal zamieňajúceho 2 pred uzavretím tejto zmluvy

- upozorniť.
2. Zamieňajúci 2 vyhlasuje, že mu nie sú známe akékoľvek faktické alebo právne vady nehnuteľnosti 2, na ktoré by mal zamieňajúceho 1 pred uzavretím tejto zmluvy upozorniť.
 3. Zamieňajúci 1 vyhlasuje, že stav a vlastnosti nehnuteľnosti 2 sú mu známe, nakoľko si ju pred podpisom tejto zmluvy osobne a podrobne obhliadol.
 4. Zamieňajúci 2 vyhlasuje, že stav a vlastnosti nehnuteľnosti 1 sú mu známe, nakoľko si ju pred podpisom tejto zmluvy osobne a podrobne obhliadol.
 5. Zamieňajúci 1 vyhlasuje, že na nehnuteľnosti 1 neviazu žiadne záložné práva, vecné bremená, nájomné práva a ani žiadne iné vecné alebo záväzkové práva (nároky) tretích osôb.
 6. Zamieňajúci 2 vyhlasuje, že na nehnuteľnosti 2 neviazu žiadne záložné práva, vecné bremená, nájomné práva a ani žiadne iné vecné alebo záväzkové práva (nároky) tretích osôb.
 7. V prípade, ak sa vyhlásenia zamieňajúceho 1 uvedené v bode 1 alebo 5 tohto článku tejto zmluvy ukážu ako nepravdivé, vznikne zamieňajúcemu 2 právo na odstúpenie od zmluvy.
 8. V prípade, ak sa vyhlásenia zamieňajúceho 2 uvedené v bode 2 alebo 6 tohto článku tejto zmluvy ukážu ako nepravdivé, vznikne zamieňajúcemu 1 právo na odstúpenie od zmluvy.

Článok VII

Zmluvné ustanovenie o predmetu zmluvy o zriadení vecného bremena „in rem“

1. Povinný z vecného bremena sa stáva výlučným vlastníkom nehnuteľnosti:
 - a) výlučným vlastníkom nehnuteľnosti - pozemku KN C 5655/6, druh pozemku: zast. plocha s výmerou 2 592 m²
 - b) spoluvlastníkom v podiely 11/12 nehnuteľnosti - pozemku KN C 5655/5, druh pozemku: orná pôda s výmerou 992 m², ktorých vlastníctvo bude zapísané v katastri nehnuteľností v prospech povinného z vecného bremena, katastrálne územie Rožňava, vedeným Okresným úradom Rožňava, odborom katastrálnym (ďalej len „povinné nehnuteľnosti“).
2. Oprávnený z vecného bremena je vlastníkom nehnuteľností – pozemku vedenom v registri KN „C“ s parcelným číslom 7175, druh pozemku: ostatné plochy o výmere 3499 m², a po odčlenení pozemkov uvedených v článku VII. bod 1 tejto zmluvy zostáva výlučným vlastníkom parciel vedených v registri KN „E“ s parc. č.: 1515/111, druh pozemku trvalo trávnatý porast o celkovej zostatkovej výmere 1196 m², a pozemku s parc. č.: 1521/21 druh trvalo trávnatý porast o celkovej zostatkovej výmere 264 m² a spoluvlastníkom pozemku s parc. č.: 1522/3 v podiely 11/12, druh pozemku: orná pôda o celkovej zostatkovej výmere 2276 m², všetky vyššie uvedené nehnuteľnosti zapísané v katastri nehnuteľností, katastrálne územie Rožňava, vedenom Okresným úradom Rožňava, odborom katastrálnym (ďalej len „oprávnené nehnuteľnosti“).

Článok VIII.

Predmet zmluvy o zriadení vecného bremena „in rem“

1. Predmetom tejto zmluvy je zriadenie vecného bremena v prospech pozemkov, vlastníkom ktorých je oprávnený z vecného bremena – oprávnené nehnuteľnosti uvedené v čl. VII. bod 2 tejto zmluvy a to v rozsahu čl. VIII. bodu 2 tejto zmluvy (ďalej len „vecné bremeno“), to všetko za podmienok stanovených v tejto zmluve.
2. Rozsah vecného bremena je definovaný v nasledujúcich bodoch:
 - d) trpieť na týchto pozemkov uloženie inžinierskych sietí (vodovod, plynovod, kanalizácia, VN, NN vedenie, telekomunikačné vedenia a iné), ich prevádzku a údržbu
 - e) strpieť stavebné napojenie sa oprávneného na stavbu „Vjazd do priemyselnej zóny v Rožňave z cesty I/67“
 - f) strpieť prechod a prejazd zamestnancov a vozidiel oprávneného z vecného bremena
3. Oprávnený z vecného bremena podpisom tejto zmluvy vyhlasuje, že súhlasí so zriadením vecného bremena v rozsahu určenom geometrickým plánom, ktorý je uvedený v ods. 2 tohto článku.
4. Povinný z vecného bremena sa zaväzuje trpieť právo oprávneného z vecného bremena a umožniť využívanie vecného bremena aj osobám, ktoré z vôle oprávneného z vecného bremena a s jeho súhlasom užívajú pozemok oprávneného z vecného bremena.
5. Zmluvné strany sa výslovne dohodli, že práva a povinnosti z vecného bremena dohodnutého touto zmluvou a spojené s vlastníctvom nehnuteľností, ktoré sú uvedené v tejto zmluve, v prípade prevodu alebo prechodu vlastníctva nehnuteľnosti prechádzajú s vlastníctvom veci na jej nadobúdateľa.

Článok IX.

Odplata a náklady na zachovanie a opravy a ďalšie dojednania

1. Zmluvné strany sa výslovne dohodli, že vecné bremeno sa zriaďuje odplatne, a to jednorázovo čiastkou 10 EUR splatnou do 30 dní od zápisu vecného bremena do katastra nehnuteľností.
2. Zmluvné strany sa dohodli, že náklady spojené s užívaním nehnuteľnosti, ako aj prípadné náklady na jej zachovanie a opravy bude znášať výlučne povinný z vecného bremena.
3. Oprávnený z vecného bremena je plne oboznámený so zámerom povinného z vecného bremena s umiestnením a výstavbou stavby : „Vjazd do priemyselnej zóny v Rožňave z cesty I/67“ na povinných nehnuteľnostiach a bezvýhradne s realizáciou tohto zámeru súhlasí.

Článok X.

Záverečné ustanovenia

1. Zmluva nadobúda platnosť a účinnosť dňom jej podpisu oboma zmluvnými stranami. Vecno-právne účinky prevodu vlastníckeho práva na základe tejto zmluvy nastanú spôsobom podľa čl. V tejto zmluvy.

2. Práva a povinnosti zmluvných strán, ktoré nie sú upravené touto zmluvou, sa spravujú príslušnými ustanoveniami Občianskeho zákonníka.
3. Meniť a dopĺňať túto zmluvu je možné len na základe zhodného prejavu vôle zmluvných strán písomnými dodatkami.
4. Zmluva je vyhotovená v štyroch (4) rovnopisoch, z ktorých po jednom (1) obdržia obaja účastníci tejto zmluvy a dva (2) rovnopisy sú určené pre katastrálne konanie.
5. Zmluvné strany vyhlasujú a potvrdzujú, že súhlasia s obsahom zmluvy, že táto zmluva vyjadruje ich skutočnú, vážnu a slobodnú vôľu a že túto zmluvu neuzavreli ani v tiesni ani za nápadne nevýhodných podmienok. Na znak toho zmluvné strany túto zmluvu vlastnoručne podpisujú.

V dňa

Zamieňajúci 1
a Povinný z vecného bremena:

Zamieňajúci 2
a Oprávnený z vecného bremena:

.....

Pavol Burdiga
primátor

.....

Ing. Peter Varga
konateľ