



M E S T O R O Ž Ň A V A

Pre zasadnutie
Mestského zastupiteľstva

v Rožňave dňa 31. 01. 2013

K bodu rokovania číslo:

Názov správy:

Aktualizácia Programu hospodárskeho a sociálneho rozvoja mesta Rožňava

Predkladá:

JUDr. Erika Mihaliková
prednostka MsÚ

Návrh na uznesenie:

Mestské zastupiteľstvo v Rožňave:

Prerokované:

V Komisii ochrany verejného poriadku
dňa 15. 01. 2013
V Komisii vzdelávania, kultúry, mládeže
a športu dňa 15. 01. 2013
V Komisii cestovného ruchu a regionálnej
politiky dňa 15. 01. 2013
V Komisii výstavby, územného plánovania,
životného prostredia a pozemných
komunikácií dňa 16. 01. 2013
V Komisii sociálnej, zdravotnej a bytovej
dňa 21. 01. 2013
V Komisii finančnej, podnikateľskej a správy
mestského majetku dňa 24. 01. 2013

A/ s c h v a ľ u j e

Aktualizáciu Programu hospodárskeho
a sociálneho rozvoja mesta Rožňava

B/ n e s c h v a ľ u j e

Kontrolu správnosti a zákonnosti návrhu na uznesenie vykonali:

JUDr. E. Mihaliková

JUDr. K. Balážová

Vypracoval:

Mgr. Peter Hrivnák

Materiál obsahuje:

1. Dôvodovú správu
2. Aktualizáciu PHaSR

Dôvodová správa

Aktualizácia PHaSR mesta Rožňava k 31. 12. 2012

Vypracovanie Programu hospodárskeho a sociálneho rozvoja (ďalej len „PHaSR“) vyplýva zo zákona č. 351/2004 (503/2001) Z. z. o podpore regionálneho rozvoja SR. Hlavnými cieľmi je zabezpečiť vyvážený hospodársky a sociálny rozvoj SR, odstrániť alebo zmierniť rozdiely v úrovni hospodárskeho a sociálneho rozvoja regiónov, zabrániť vzniku nových oblastí s nízkou ekonomickou výkonnosťou a životnou úrovňou obyvateľov a trvalo udržať hospodársky a sociálny rozvoj regiónov.

Na základe daného programu mesto Rožňava vykonáva činnosti s cieľom všestranného rozvoja svojho územia a uspokojovania potrieb svojich obyvateľov. Je nevyhnutnou súčasťou rozvojových projektov, ktoré budú predkladané z územia mesta a má podporný charakter na programovacie obdobie v rokoch 2007-2013.

PHaSR mesta Rožňava je strednodobý programový dokument, v ktorom sú jasne vymedzené hlavné problémy, ktoré sú pre hospodársky a sociálny rozvoj územia spoločné a vytýčené opatrenia, ktoré prispievajú k riešeniu týchto problémov. Cieľom PHaSR je sformulovať takú predstavu o smerovaní mesta, ktorá vyjadruje ekonomické a sociálne záujmy jej občanov a je v súlade so strategickými cieľmi a prioritami štátu, vyššieho územného celku, záujmami ochrany historického a kultúrneho dedičstva. Jeho poslaním je zabezpečiť kontinuitu rozvoja mesta.


PHaSR mesta Rožňava bol Mestským zastupiteľstvom schválený v septembri 2007 uznesením č. 181/2007. Neskôr bol doplnený na základe uznesení MZ: č. 44/2008 zo dňa 28. 2. 2008, č. 77/2008 zo dňa 27. 3. 2008, č. 156/2008 zo dňa 29. 5. 2008, č. 263/2008 zo dňa 10.11.2008.

Program hospodárskeho a sociálneho rozvoja mesta Rožňava je spracovaný do roku 2010 s výhľadom do roku 2015. Z tohto dôvodu je nevyhnutné pre ďalšie roky PHaSR opäť aktualizovať, prehodnotiť plánované rozvojové aktivity aj vzhľadom k finančnej situácii a rozpočtu mesta Rožňava a priority zosúladiť s programovacím obdobím po roku 2013.

Podklady použité k vypracovaniu aktualizácie dokumentu boli vypracované jednotlivými odbormi MsÚ.

V dokumente sú **červenou farbou vyznačené časti, ktoré sa navrhujú vypustiť**, **modrou farbou sú označené dopĺňované časti**. Číslovanie strán a kapitol v predkladanom dokumente bude zosúladené až po jeho schválení.

Program hospodárskeho a sociálneho rozvoja mesta ROŽŇAVA





OBSAH

1. ÚVOD	6
1.1 Charakteristika programu	6
1.2 Vízia mesta Rožňava	7
2. VYMEDZENIE RIEŠENÉHO ÚZEMIA	8
2.1 Geografia, rozloha, poloha	8
2.2 Analýza prírodných podmienok	9
2.2.1 Geologické podmienky a geomorfologické podmienky	9
2.2.2 Pedologické podmienky	10
2.2.3 Hydrologické podmienky	10
2.2.4 Klimatické podmienky	11
2.2.5 Flóra a fauna	11
2.2.6 Lesy	12
2.2.7 Ovzdušie	12
2.2.8 Odpady	13
2.2.9 Ochrana prírody a krajiny	14
2.3 História mesta Rožňava	15
2.4 Symboly mesta	16
2.5 Ľudské a spoločenské zdroje	16
2.5.1 Demografická štruktúra	16
2.5.1.1 Vývoj počtu obyvateľov	16
2.5.1.2 Veková štruktúra	17
2.5.2 Národnostná a náboženská štruktúra	18
2.5.3 Vzdelanostná štruktúra	19
2.5.4 Bývanie a bytový fond	19
2.6 Občianska vybavenosť	20
2.6.1 Školstvo	20
2.6.2 Zdravotníctvo	21
2.6.3 Sociálna starostlivosť	21
2.6.4 Úrady a inštitúcie	24
2.6.5 Šport a rekreácia	24
2.6.6 Kultúra	25
2.6.7 Kultúrno-historické pamiatky	26
2.7 Dopravná infraštruktúra	27
2.8 Technická infraštruktúra	29
2.8.1 Zásobovanie pitnou vodou	29
2.8.2 Kanalizácie a ČOV	30
2.8.3 Zásobovanie elektrickou energiou	30
2.8.4 Zásobovanie plynom	30
2.8.5 Zásobovanie teplom	31
2.8.6 Telekomunikácie, internet	31
2.8.7 Rozhlas a televízia	31
2.9 Ekonomické využitie zdrojov	32
2.9.1 Zamestnanosť	32
2.9.2 Nezamestnanosť	32
2.9.3 Cestovný ruch	33
2.10 Analýzy realizovaných opatrení v programovacom období 2004-2006	35
2.11 Súhrnná SWOT analýza	36



2.12 Kľúčové disparity a hlavné faktory rozvoja.....	37
3. ROZVOJOVÁ STRATÉGIA.....	38
3.1 Ciele a priority.....	38
3.2 Opatrenia a aktivity	42
3.3 Opis rozvojovej stratégie.....	47
4. FINANČNÝ PLÁN.....	48
4.1 Rozdelenie financií na programovacie obdobie	49
4.2 Rozdelenie financií na priority a opatrenia	49
5. ZABEZPEČENIE REALIZÁCIE	50
5.1 Inštitucionálne a organizačné zabezpečenie.....	50
5.2 Monitorovanie a hodnotenie.....	50
5.3 Harmonogram realizácie	51
6. ZÁVER.....	51
PRÍLOHA.....	52



1. ÚVOD

Vypracovanie Programu hospodárskeho a sociálneho rozvoja vyplýva zo zákona NR SR č. 351/2004 (503/2001) Z. z. o podpore regionálneho rozvoja SR. Hlavnými cieľmi tejto podpory je zabezpečiť vyvážený hospodársky a sociálny rozvoj SR, odstrániť alebo zmierniť rozdiely v úrovni hospodárskeho a sociálneho rozvoja regiónov, zabrániť vzniku nových oblastí s nízkou ekonomickou výkonnosťou a životnou úrovňou obyvateľov a trvalo udržať hospodársky a sociálny rozvoj regiónov. Tento program tiež rešpektuje zásady regionálnej politiky SR a Európskej únie.

Je to strednodobý programový dokument, ktorý obsahuje najmä:

- analýzu hospodárskeho rozvoja, sociálneho rozvoja, environmentálneho rozvoja a rozvoja kultúry mesta, hlavné smery jej vývoja, ustanovenie cieľov a prvoradých potrieb,
- stratégiu rozvoja, víziu, úlohy a prvoradé potreby v rozvoji hospodárstva a podnikateľského prostredia, ľudských zdrojov, výskumu a vývoja, medzištátnej, cezhraničnej a medziregionálnej spolupráci, cestovného ruchu, sociálnej infraštruktúry, technickej infraštruktúry, verejných prác, kultúry, občianskej vybavenosti a služieb, životného prostredia, efektívneho využívania prírodných zdrojov,
- návrh finančného a administratívneho zabezpečenia.

Na základe daného programu mesto Rožňava vykonáva činnosti s cieľom všestranného rozvoja svojho územia a uspokojovania potrieb svojich obyvateľov. Je nevyhnutnou súčasťou rozvojových projektov, ktoré budú predkladané z územia mesta a má podporný charakter na programovacie obdobie: roky 2007-2013, [s výhľadom do roku 2015](#).

1.1 Charakteristika programu

Program hospodárskeho a sociálneho rozvoja mesta Rožňava je spracovaný do roku 2010 s výhľadom do roku 2015. Tento program predstavuje súbor opatrení navrhnutých na oživenie hospodárskeho a sociálneho rozvoja mesta Rožňava, ktorý bude na základe ročného vyhodnotenia priebežne aktualizovaný a dopĺňovaný. Skladá sa z nasledovných častí:

- *Úvod* – charakterizuje samotný Program, základné dokumenty podpory regionálneho rozvoja.
- *Stanovenie vízie mesta*
- *Profil mesta* – popisuje a charakterizuje hlavné súvislosti vývoja a zameriava sa predovšetkým na rozvojový potenciál mesta – prírodné zdroje, ľudské zdroje a spoločenské zdroje, kultúrne a historické zdroje, materiálne a fyzické zdroje, ekonomické zdroje.
- *SWOT analýza /súhrnná/* – analyzuje silné a slabé stránky súčasného stavu, pričom sa jedná o vnútorné prostredie a tiež analyzujú príležitosti a ohrozenia budúceho rozvoja z hľadiska vonkajšieho prostredia.
- *Stratégia rozvoja* – určuje programovú štruktúru pre dané programovacie obdobie. Programovú štruktúru tvoria ciele a priority, ktoré nadväzujú na všetky typy programových dokumentov a opatrenia a aktivity, ktoré sú koherentné.
- *Opis rozvojovej stratégie*
- *Finančné a administratívne zabezpečenie, monitorovanie, harmonogram realizácie*
- *Príloha*



1.2 Vízia mesta Rožňava

Vízia je rámcovou predstavou o tom, ako by malo mesto v budúcnosti vyzerat', aké miesto chce Rožňava zaujať. Vízia má vyjadrovať nie len želanie, ale zároveň aj možnú predstavu o budúcnosti mesta a jednotlivé ciele rozvoja mesta majú smerovať k jej naplneniu.

Rožňava je pulzujúce a hospodársky vyspelé mesto s rozvinutým cestovným ruchom, je obľúbeným rekreačným centrom pre blízke mestá s vysokou kúpnu silou. Turisti sú ubytovaní v meste v priemere štyri dni a s obľubou využívajú celotýždňové programové ponuky.

V meste čistom a plnom zelene sú ulice chodníky, námestia a fasády budov upravené. Námestie baníkov je obľúbeným nákupným, zábavným a oddychovým centrom kde sa sústreďujú turisti navštevujúci Národný park Slovenský kras a Národný park Slovenský raj, hrad Krásna Hôrka a kaštieľ Betliar.

Prosperujúce hospodárstvo mesta je založené na troch pilieroch - cestovný ruch, priemyselná výroba a služby. Priemyselná zóna využíva najmä endogénne rozvojové zdroje a prosperuje. Z drevnej hmoty sa vyrábajú finálne produkty. Biomasa sa využíva na energetické účely. Na území mesta fungujú úspešné malé a stredné podniky, ktoré vytvárajú vysokú pridanú hodnotu a spolupracujú s vysokými školami v oblasti vedy a výskumu. Podnikateľský inkubátor vychováva inovatívne firmy. Na území mesta funguje niekoľko podnikateľských klastrov. Existujúce nerastné suroviny sa pre rozvoj priemyslu v meste využívajú environmentálne prijateľným spôsobom.

Rýchlostná komunikácia R2, Zvolen Košice je dobudovaná. Informačné technológie sú prístupné obyvateľstvu. Väčšina domácností má internet a vybavovanie úradných záležitostí je možné aj elektronicky. Verejné budovy a bytové domy majú energetický certifikát a maximálne šetria energiu.

Funguje poradenské centrum pre sociálne ohrozených sociálne vylúčených občanov. Útulok pre bezdomovcov poskytuje základnú starostlivosť. Ženy sa tešia takým vytvoreným podmienkam pre starostlivosť detí, ktoré umožňujú ich osobný rozvoj a návrat na trh práce. Na území mesta sú pripravené pracovné primerané ponuky aj pre zraniteľnejšie skupiny obyvateľstva. Rožňava sa teší optimálnej bezbariérovosti pre handicapovaných ľudí. Rožňavčan i návštevník mesta sa cíti bezpečne. Účinné preventívne programy znížili kriminalitu v meste.

Všeobecná nemocnica je v dobrom technickom stave s odborne zdatným personálom a moderným materiálovým vybavením.

Rožňava je sídlom vzdelávania s nadregionálnym významom v oblasti vysokého školstva. Kultúrne a športové dianie poskytuje občanom i návštevníkom mesta všestranné spoločenské vyžitie.

V meste úspešne pôsobí činoherná scéna, amatérske žiacke a študentské divadlá. Činnosť vyvíjajú aj folklórne súbory, skupiny spoločenského tanca a dielne ľudovej tvorby.

Na území mesta sú vytvorené podmienky zdravého životného štýlu. Občania mesta a návštevníci aktívne využívajú ponúkané možnosti na športovo-relaxačné služby v dobudovaných športových zariadeniach zimného štadióna, krytej plavárne, športovej haly, tenisových kurtov.



Túto víziu by bolo možné zhrnúť nasledovne:

VÍZIA MESTA ROŽŇAVA

Mesto Rožňava bude v roku 2013 dynamicky sa rozvíjajúcou samosprávnou jednotkou s rozvinutou miestnou demokraciou orientovanou na občana, plne integrovanou do európskej komunity samospráv, vyznačujúcou sa efektívnym a transparentným samosprávnym aparátom, atraktívnym ekonomicko-sociálnym a životným prostredím, poskytujúcim kvalitnú technickú infraštruktúru a zaujímavé spektrum podnikateľských príležitostí pre umiestnenie domácich a zahraničných investícií.

Mesto Rožňava sa bude snažiť pretransformovať uvedenú víziu na skutočnosť využitím všetkých možných finančných zdrojov z Európskej únie, aby tak naplnila stanovené ciele regionálneho rozvoja a tak prispela k skvalitneniu života občanov v meste.

2. VYMEDZENIE RIEŠENÉHO ÚZEMIA

2.1 Geografia, rozloha, poloha

Rožňava leží na juhovýchode SR v údolí rieky Slanej medzi horským pásmom Spišsko-gemerského rudohoria a planinami Slovenského krasu v nadmorskej výške 313 m n.m. Mesto obklopuje veniec hôr. Zo severnej strany je to masív Volovca (1293 m n.m.) v Slovenskom rudohorí, z východnej a južnej strany krasové planiny Silická a Plešivecká. Na východe susedí s okresom Košice – okolie, na juhozápade a západe s okresom Revúca a na severe s okresmi Poprad, Spišská Nová Ves a Gelnica. Rozloha mesta je 45,6 km². Mesto je súčasťou Košického samosprávneho kraja a je okresným mestom. Súčasťou mesta je Nadabula a Rožňava Baňa.

Tab. 1

Základná charakteristika	
Názov okresu	Rožňava
Názov kraja	Košický
Štatút obce	Mesto
PSČ	048 01
Telefónne smerové číslo	055 058
Prvá písomná zmienka o obci	1291
Nadmorská výška stredu obce v m	313
Celková výmera územia obce [km ²]	45,6
Hustota obyvateľstva na km ²	420,5 410,09



Zdroj: ŠÚ SR

Obr. 1



Tab. 2

Spádovosť	
Sídlo obvodného úradu	Rožňava
Sídlo matričného úradu	Rožňava
Sídlo pracoviska daňového úradu	Rožňava
Sídlo územnej vojenskej správy	Košice - Sever
Sídlo pracoviska policajného zboru SR	Rožňava
Sídlo Okresného súdu	Rožňava
Sídlo úradu práce, sociálnych vecí a rodiny	Rožňava
Sídlo hasičskej stanice, hasičského a záchranného zboru	Rožňava

Zdroj: ŠÚ SR

2.2 Analýza prírodných podmienok

2.2.1 Geologické podmienky a geomorfologické podmienky

Územie je známe svojím nerastným bohatstvom. Vyskytujú sa tu rôzne rudné a nerudné suroviny. V okolí mesta sa v staršom a mladšom paleozoiku vyskytujú historicky známe žilné hydrotermálne ložiská komplexných rúd. V registri ložísk nerastných surovín SR sa evidujú



tieto výhradné ložiská nerastných surovín: Rožňava – Mária, Rožňava – Strieborný žila, Tehliarske suroviny Rožňava II.

Ostatné využiteľné evidované suroviny sú: flotačné piesky, hlušina – odval Rožňava – Štefan a ústie dopravného prekopu Nadabula.

Z geomorfologického hľadiska je územie zatriedené do sústavy Alpsko-Himalájskej, podsústavy Karpát, provincie Západných Karpát, oblasti Slovenské rudohorie a celku Volovské vrchy.

2.2.2 Pedologické podmienky

Pôdne jednotky

Na genézu pôdných jednotiek vplýva predovšetkým geologické podložie – materská hornina, predovšetkým hlinité a hlinito-kremité sedimenty, kremité fylity, tufy a tufity, v okolí väčších tokov fluvialne sedimenty, piesčité a hlinité íly a štrky a v najvyšších polohách kremenné droby, seriticko-grafitické fylity, hemetické fylity a metalidity. Ďalej je to klíma, živé organizmy a činnosť človeka. Na území lesov sa vyvinuli predovšetkým hnedé lesné pôdy so zastúpením 83%, podzoly 9%, ilimerizované pôdy 5% a rankrové pôdy 2%. Nepatrný podiel majú antropogénne pôdy /banské haldy/.

Rozhodujúci podiel na celkovom pôdnom fonde má lesný pôdny fond, ktorý tvorí 3201,6 ha. Prevládajú listnaté lesy (48%), pred zmiešanými (34%) a ihličnatými (18%).

Tab. 3 Štruktúra pôdneho fondu

Využitie pôdneho fondu	Výmera (ha)	Percentuálny podiel (%)
Poľnohospodárska pôda:	748,7	16,4
Orná pôda	320,1	7,0
Záhrady a ovocné sady	106,0	2,3
Trvalé trávne porasty	322,6	7,1
Nepoľnohospodárska pôda:	3.812,7	83,6
Vodné plochy	38,2	0,8
Lesné pozemky	3 201,6	70,2
Zastavané plochy	422,3	9,3
Ostatné plochy	150,6	3,3
Spolu	4.561,4	100

Zdroj: ŠÚ SR

2.2.3 Hydrologické podmienky

Povrchové vody z Rožňavy odvádza rieka Slaná ako hlavný alochtónny tok (t.j. tok, ktorý pramení mimo tohto územia). Vlieva sa do nej zľava Rožňavský potok – Drázus. Slaná pramení v gemerskej časti Slovenského rudohoria, na severnej strane Stolice, vo výške 1275 m n. m.. Na území odvodňuje južné strany Slovenského rudohoria a rožňavskú kotlinu. Plocha povodia Slanej nad vtokom Rožňavského potoka je 299,702 km², dĺžka 39,6 km. Jej povodie má pretiahnutý tvar. Spádová krivka Slanej v hornom úseku nie je vyrovnaná. Rožňavský potok – Drázus pramení na južnej strane Volovských vrchov vo výške 1 080 m n.m. Plocha povodia meria 42,304 km², dĺžka toku 13,4 km. Bystrina preteká úzkou



a hlbokou dolinou až po Rožňavu. Čistota vody Slanej na najhornejšom úseku toku je prvotriedna.

2.2.4 Klimatické podmienky

Klimatické podmienky mesta Rožňava sú dané geografickou polohou, ktoré leží v juhovýchodnej časti Slovenska. Priemerná ročná teplota sa pohybuje v rozsahu od 7,3 do 12,5 C. Najchladnejším mesiacom je január, kedy sa priemerné teploty pohybujú od -3,1 do -5,9 C. Najteplejší je mesiac júl s priemernými teplotami od 18 do 23,3 C.

Z hľadiska zrážkových pomerov patrí Rožňava do horsko-pevninskej klimatickej oblasti. Priemerný ročný úhrn zrážok je 700 mm. Priemerný počet dní so snehovou prikrývkou dosahuje maximum v januári 21,6 a minimum v mesiaci október 0,1 a apríl 1,4 dňa. Ročný priemer je 79,1 dňa.

Priemerná vlhkosť vzduchu sa pohybuje od 78-80%. V apríli až septembri sa pohybuje okolo 73%. Maximum relatívnej vlhkosti pripadá na november – január 84%.

2.2.5 Flóra a fauna

Fytograficky patrí územie mesta do oblasti západokarpatskej flóry. Oblasť Volovských vrchov je charakteristická jedľobučinami. V podraсте sa darí druhom ako sú: lipkavec marinkový, zubačka žľaznatá, bažanka trvaca, kopytník európsky.

Suťoviská so skeletnetou pôdou osídlili spoločenstvá, v ktorých je dominantnou drevinou javor horský, jaseň štíhly a brest horský. V bylinnom podraсте sa vyskytujú druhy ako žihľava dvojdomá, mesačnica trvaca, papraďovec laločnatý.

Bučiny a jedľobučiny dosahujúce najvyšších polôh Volovských vrchov sú dnes už miestami nahradené umelo vysádzanými smrečínami, pretože vysokohorské smrečiny sa v týchto polohách prirodzene nachádzajú len na strmých severne orientovaných skalnatých bralách a prímese listnáčov.

Kolonizácia valašníctva ovplyvnila a rozšírila hôľne pasienky i kosné lúky, ktoré sa obhospodarovali do prvej polovice minulého storočia. Druhá polovica storočia však už nepriaznivo ovplyvnila tieto územia, z ktorých časť bola zalesnená smrekom, smrekovcom, kosodrevinou či dokonca jelšou zelenou i limbou (Volovec, Pipítka).

V kotline a na pahorkatine najväčšie plochy zaberajú polia. Poľné rastliny a buriny majú v porovnaní s pôvodnými formáciami obrovský priestor.

Na trvale vlhkých lokalitách sa vyskytujú dreviny nížinných lesov a močarísk.

Z intravilánu mesta, najmä z cintorínov a záhrad, sa do voľnej prírody šíria ovocné dreviny, okrasné rastliny, obilniny, ale aj buriny.

Fauna okolia sa nevymyká z rámca európskej fauny. Nachádzame tu druhy pochádzajúce z rozmanitého geologického veku. Podstatnú časť územia zaberajú lesy, čo určuje ráz živočíšstva. Živočíšne spoločenstvo hôr je veľmi bohaté. Stupeň prispôbenia sa jednotlivých druhov k tomuto biotopu je rozmanitý, existujú druhy, ktoré sú celým svojim životom viazané na stromy, iné druhy sú na stromy viazané iba pri hniezdení, ďalšie používajú les ako úkryt.

V predhoriach je hojný škorec obyčajný. Lesy v kotline a predhoria obýva vlha obyčajná, okraje lesov a poľné lesíky či krovie obýva strakoš obyčajný. V nižších a stredných polohách je najhojnejšia sýkorka veľká, v ihličnatých lesoch sýkorka hôrna. Lesy od najnižších polôh až po ich hornú hranicu obýva oriešok obyčajný, ktorý je naším najmenším vtákom. Drozd čierny patrí medzi najobyčajnejšie vtáky, žije v lesoch od kotlín až po ich hornú hranicu.



Dubiny, bučiny a zmiešané lesy obýva glezg obyčajný, okraje hôr a rúbaniská obýva strnádka obyčajná. Biotop tvorený suchými listnatými lesmi, poľné lesíky, krovie a sady obýva jež obyčajný. Občasný je výskyt vlka dravého, rysa ostrovida a medveďa hnedého, častejšia je líška obyčajná, lasica obyčajná a jazvec obyčajný. Pomerne hojne sa vyskytuje sviňa divá, jeleň obyčajný a srnec hôrny. V kotline sa pod vplyvom človeka vytvorilo živočíšne spoločenstvo polí, lúk a pasienkov.

K najvýznamnejším vtákom polí patrí jarabica poľná, vrabec poľný, straka obyčajná. Typicky poľným druhom cicavcov je hraboš poľný. Polia predstavujú lovné revíry pre vrany, havrany, bociany. Nesmierne bohatý je živočíšny svet aj vo vodách.

2.2.6 Lesy

Lesy v katastrálnom území mesta Rožňava sú z geomorfologického hľadiska zatriedené do sústavy Alpsko-Himalájskej, podsústavy Karpát, provincie Západných Karpát, oblasti Slovenské rudohorie a celku Volovské vrchy.

Celková výmera lesov je 3 201,6 ha. Z toho 86% sú hospodárske lesy, účelových je 0,9% a lesov ochranných je 13%.

Z hľadiska druhového zloženia tvoria listnaté lesy 48%, lesy zmiešané 34% a ihličnaté lesy 18%. Čo sa týka zastúpenia drevín, najviac sú rozšírené buk 25%, dub 15%, smrek 22%, hrab 18%, jedľa 10% a zvyšných 10% tvoria dreviny ako borovica, smrekovec, javor, jaseň, a lipa.

Lesy v katastrálnom území Rožňava, sú vo vlastníctve dvoch neštátnych subjektov a to Mesta Rožňava a časť lesného majetku Rímsko-katolíckeho biskupstva v Rožňave.

S ohľadom na súčasný stav lesa a potrebu zabezpečenia trvale udržateľného rozvoja lesa sa javí potreba zintenzívnenia činností pre zlepšenie hlavne zdravotného stavu lesa, jeho ekologizácie a taktiež realizácia programov a akcií v záujme dlhodobého rozvoja lesného fondu.

2.2.7 Ovzdušie

Úroveň znečistenia ovzdušia v katastrálnom území Rožňava a v samotnom meste Rožňava ovplyvňujú predovšetkým emisie stacionárnych zdrojov znečistenia ovzdušia a emisie výfukových plynov z automobilovej dopravy.

Najväčší podiel na znečisťovaní ovzdušia majú malé a stredné zdroje znečisťovania – kotolne pri rodinných domoch, kotolne vykurované zemným plynom a mobilné zdroje (automobilová doprava).

V katastrálnom území mesta Rožňava sa nenachádzajú veľké zdroje znečisťovania ovzdušia, čo pozitívne vplýva na kvalitu ovzdušia.

Zmenou palivovej základne u malých a stredných zdrojov z pevného paliva na zemný plyn došlo k výraznému zlepšeniu kvality ovzdušia priamo v meste. Celkovo sa úroveň znečistenia ovzdušia zo stacionárnych zdrojov v meste trvalo znižuje, avšak nie je zabezpečené meranie znečisťovania ovzdušia z mobilných zdrojov narastajúcej automobilovej dopravy, čo môže výrazne ovplyvniť kvalitu ovzdušia v koridoroch tranzitnej prepravy, a zdravotný stav obyvateľstva v meste.

Prevádzkovatelia veľkých zdrojov znečisťovania ovzdušia nachádzajúci sa v okruhu 20 km v dôsledku členitosti reliéfu terénu neovplyvňujú kvalitu ovzdušia v meste.

Mesto so svojim katastrálnym územím nie je oblasťou, ktorá si vyžaduje osobitnú ochranu ovzdušia, a preto nemá zriadené *centrálne monitorovacie stanice* na meranie úrovne



znečisťovania ovzdušia a nevlastní prehľad meraných hodnôt. I keď mesto Rožňava nie je oblasťou riadenia kvality ovzdušia a znečisťujúce podniky si merania zabezpečujú na vlastné náklady, chýba mestu meracia sieť, resp. *lokálna automatická meracia stanica* na monitorovanie znečisťovania ovzdušia základnými znečisťujúcimi látkami. Touto meracou technikou by sa mali zabezpečiť prioritné problémy mesta v ochrane ovzdušia: monitoring celkovej emisnej záťaže územia mesta základnými znečisťujúcimi látkami zo stacionárnych zdrojov nad úrovňou platných emisných limitov, rastúca záťaž obytných území škodlivosťami z výfukových plynov cestných motorových vozidiel, zhoršenie vlastností ovzdušia v okolí miestnych existujúcich a novovybudovaných priemyselných podnikov, zvyšujúca sa prašnosť a prítomnosť alergénov v obytných neupravených územiach mesta. Lokálnym meraním znečistenia ovzdušia sa zabezpečí aj málo využívaná informovanosť obyvateľstva o zhoršení stavu ovzdušia (smogové situácie, inverzie) a o reálnych rizikách zo znečistenia ovzdušia a možnej celkovej, miestnej aj individuálnej ochrany.

2.2.8 Odpady

V meste je zabezpečený zber, preprava a zneškodnenie komunálnych odpadov (ďalej len „KO“) prostredníctvom oprávnenej organizácie Brantner Gemer s.r.o., ktorá má s mestom uzavretú zmluvu v zmysle zákona o odpadoch.

Systém zberu komunálnych odpadov a drobných stavebných odpadov vznikajúcich na území mesta je zavedený Všeobecne záväzným nariadením Mesta Rožňava o nakladaní s komunálnymi odpadmi a drobnými stavebnými odpadom, ktorý bol schválený uznesením Mestského zastupiteľstva v Rožňave č. 147/2004 zo dňa 23. 7. 2004.

Komunálny odpad sa na území mesta ukladá do tzv. štandardných nádob a pre držiteľov komunálneho odpadu a jeho zložiek platí spravidla intervalový systém zberu. Pre zmesový komunálny odpad a nádoby o objeme 110 l, 1100 l platí týždenný interval odvozu, pre PE vrecia a malé smetné nádoby denný. V meste Rožňava sa zaužívalo tzv. JARNÉ a JESENÉ UPRATOVANIE, pri ktorom sa spravidla zabezpečuje povinnosť „zabezpečiť minimálne dvakrát do roka zber a preprava objemných odpadov, oddelene vytriedených odpadov z domácností s obsahom škodlivín a drobných stavebných odpadov“ vyplývajúca zo zákona o odpadoch.

Separovaný zber zložiek komunálneho odpadu sa uskutočňuje v rozsahu: zberový papier, sklo, plasty, **tetrapaky a kovové obaly**. Pre držiteľov zložiek KO platí donáškový systém zberu. Zberové nádoby o objeme 1100 l, uzatvorené, farebne a otvorom rozlíšené zvlášť na sklo, papier a plasty (**vrátane tetrapakov a kovových obalov**) sú umiestnené na 14-tich stanovištiach v meste. Systém separovaného zberu sa javí ako nepostačujúci, málo efektívny. **Pre nakladanie s biologicky rozložiteľným odpadom (ďalej len „BRO“) platí objednávkový systém**, keďže tak mesto, ako aj oprávnená organizácia zatiaľ nemá k dispozícii zariadenie na zhodnocovanie BRO (kompostáreň). Miesta určené na nakladanie s komunálnymi odpadmi na sídliskách nie sú chránené pred dažďom a vetrom, chýbajú zastrešené stojiská zberových nádob na komunálny odpad.

Za zber, prepravu a zneškodnenie alebo zhodnocovanie komunálnych odpadov a drobných stavebných odpadov je zavedený paušálny poplatok., **t . j. pre žiadnu z kategórií pôvodcov nie je zavedený množstvový zber komunálnych odpadov a drobných stavebných odpadov. v prípade prevádzkovateľov ubytovacích a stravovacích služieb existuje možnosť zavedenia množstvého zberu.**



2.2.9 Ochrana prírody a krajiny

Prírodná pamiatka „Opičia skala“

Prírodná pamiatka „Opičia skala“ o výmere 0,24 ha predstavuje výrazný morfológický útvar, ktorý demonštruje vlastné horninové prostredie rudných žíl v oblasti Rožňavy. Nachádza sa na východnom svahu masívu Turecká, v lesnom poraste LHC Brzotín, v dieľci 26, na pozemku p. č. KN-C 6187, k. ú. Rožňava, ktorý je vo vlastníctve a užívaní Rímskokatolíckeho biskupstva v Rožňave.

Chránený strom „Buk v Rožňave“

Chránený strom rastie v intraviláne mesta, v Póschovej záhrade, neďaleko centra, na pozemku p. č. KN-C 1740/1, k. ú. Rožňava, ktorý je vo vlastníctve mesta.

Jedná sa o cca 150 ročný buk lesný červenolistý, ktorý v parku vyniká svojimi dominantnými rozmermi (obvod kmeňa meraný vo výške 130 cm je 380 cm, výška cca 25 m) a celkovým habitom. Tvorí výrazný estetický prvok parku.

Sústava chránených území európskeho významu – NATURA 2000

Je sústava území, ktorej cieľom je zachovať prírodné dedičstvo významné pre Európsku úniu ako celok, nielen pre príslušný členský štát. Sústavu tvoria chránené vtáčie územia (vyhlasované podľa smernice Rady č. 79/409/EHS o ochrane voľne žijúcich vtákov) a územia ochrany biotopov (vyhlasované na základe smernice Rady č. 92/43/EHS o ochrane biotopov, voľne žijúcich živočíchov a voľne žijúcich rastlín).

Katastrálne územie mesta Rožňava je súčasťou navrhovaného chráneného vtáčieho územia (CHVÚ) Volovské vrchy, schváleného uznesením vlády SR č. 636/2003 zo dňa 9. júla 2003. Územie o celkovej rozlohe 128 014 ha, je jedným z troch najvýznamnejších území na Slovensku pre hniezdenie druhov bocian čierny, včelár lesný, sova dlhochvostá, žlna sivá, d'ateľ čierny, muchárik červenohrdlý a m. bieločrý.

Navrhované územia európskeho významu na ochranu biotopov sa v katastrálnom území mesta nenachádzajú, najbližšie sú v k. ú. Jovice, Brzotín a Plešivec.

Významné krajinné prvky (biotopy, biokoridory)

Biocentrá a biokoridory nadregionálneho významu a biocentrá a biokoridory regionálneho významu sú sústredené mimo katastrálneho územia mesta. Najvýznamnejšie biokoridory v našom regióne sledujú aluviálne nivy rieky Slanej a lemy veľkých lesných komplexov. Biokoridor Slanej je mimoriadne silno atakovaný stresovými faktormi. Lemové biokoridory predstavujú významný interakčný prvok medzi lesnými a nelesnými ekosystémami. Takým je najmä biokoridor na juhovýchodnom až východnom svahu Sitárky 578m a Rákoša 800m.

Kvalita životného prostredia je v okrese Rožňava rôznorodá. Okres má veľké prírodné bohatstvo a značné množstvo maloplošných a veľkoplošných chránených území. Najvýznamnejšími sú Národný park Slovenský raj a Národný park – Biosférická rezervácia Slovenský kras. V týchto dvoch chránených územiach sa nachádza 39 chránených území, z toho prírodné pamiatky 4, národné prírodné pamiatky 15, prírodné rezervácie 8 a národné prírodné rezervácie 12. Zo 712 jaskýň a priepastí Slovenského krasu bolo v roku 1995 zaradených 12 do zoznamu Svetového kultúrneho a prírodného dedičstva UNESCO.



2.3 História mesta Rožňava

Prvá písomná zmienka o Rožňave pochádza z roku 1291. Nachádza sa v darovacej listine vystavenej ostrihomskému arcibiskupovi Lodomérovi kráľom Ondrejom III. Prvou známou architektúrou Rožňavy je pôvodný farský kostol (v súčasnosti biskupská katedrála), ktorá pochádza z roku 1304. Tento kostol prešiel mnohými prestavbami, z ktorých najväčšie zmeny priniesla prestavba na prelome XV. a XVI. storočia reprezentovaná tzv. Bakóczovskou kaplnkou, jej renesančným vstupným portálom a neskorogotickým pastofóriom na severnej strane presbytéria. V blízkosti kostola vznikla osada, ktorá v roku 1382, ako predchodca dnešného mestského jadra, dostala mestské práva od kráľa Ľudovíta I.

Z pôvodnej osady baníkov, ktorí sem prišli vyťažiť nerastné bohatstvo okolitých hôr vzniklo mesto. Celá jeho nasledujúca história je úzko spätá s výnosnou ťažbou zlata, striebra, medi a neskôr železnej rudy.

Mesto bolo pomenované Rožňavou podľa názvu mimoriadne výnosnej bane: Rosnoubana (Rozsnyóbánya, Rosenau). Prvé mestské výsady udelil mestu podľa tradície kráľ Ľudovít Veľký v roku 1382. V stredoveku sa tu ťažilo najmä zlato a striebro, neskôr sa Rožňava stala dôležitým centrom remeselnej výroby a školstva.

Po definitívnej porážke husitov začiatok 16. storočia charakterizovala rozsiahla stavebná činnosť. Pri oprave a dostavbe kostola vzniklo niekoľko významných umeleckých diel. Gotické pastofórium majstra Petrusa de Coloa, tabuľová maľba metercie od majstra L. A. a renesančný portál majstra Vincenta z Dubrovníka sú najcennejšími dielami tohto obdobia. Neďaleko kostola sa zrodilo priestrané štvorcové námestie obklopené honosnými meštianskymi domami najbohatších banských podnikateľov, v prostriedku ktorého stála budova stredovekej radnice.

Obdobie všestranného rozvoja mesta bolo ukončené náhlým úpadkom baníctva a náboženskými nepokojmi rozpútanými v tridsiatych rokoch 16. storočia, ktoré trvali až do začiatku 18. storočia. V strede námestia, na mieste staršej stavby, v tieni tureckej hrozby postavili v rokoch 1643 a 1654 charakteristickú mestskú vežu a na ruinách radnice z príkazu arcibiskupa Juraja Lippayiho vznikol kostol jezuitov.

Na prelome rokov 1706 a 1707 sa Rožňava stala dejiskom udalosti európskeho významu. Krajinská rada zvolaná Františkom II. Rákócziom do Rožňavy tu rozhodla o detronizácii Habsburgovcov. Táto udalosť sa viaže k budove banskej komory, k jedinej renesančnej stavbe v meste. Mariánsky stĺp stojaci pred palácom biskupov vznikol na pamiatku obetiam ničivej cholerovej epidémie v roku 1711. Pôvabná budova s tromi vzácnymi barokovými súsošíami v blízkosti katedrály bola prvou rožňavskou nemocnicou postavenou v roku 1719 Jurajom Andrásom. Trojpodlažnú budovu radnice postavili v roku 1720. V roku 1776 sa Rožňava stala biskupským mestom a o dva roky neskôr podľa projektov Jána Mayera vznikol palác rožňavských biskupov. Na mieste drevenej zvonice farského kostola, povýšeného na biskupskú katedrálu, Ján Mayer postavil impozantnú barokovo klasicistickú zvonnicu. V roku 1733 započala aj takmer sto rokov trvajúca výstavba kostola a kláštora františkánov.

Mesto v tých časoch už takmer úplne stratilo charakter banského mesta a postupne sa premenilo na mesto obchodno-remeselnícke. Veľké rožňavské trhy sem lákali obchodníkov aj zo vzdialenejších krajín a produkty miestnych remeselníkov sa stali vyhľadávanými v celom Uhorsku. V roku 1786 miestny staviteľ Ján Mayer dokončil svoju najvydarenejšiu stavbu, budovu rožňavského evanjelického kostola, ktorého oltár a kazateľnicu - podobne ako v prípade katedrály - vyhotovil známy majster Jozef Gode. Rožňava bola aj významným školským mestom s čím sa spájal aj čulý kultúrny život. História miestnej tlače a žurnalistiky je nevyčerpatelnou studnicou dôkazov a poznatkov o kvalite rožňavského kultúrneho života v 18. a 19. storočí.



2.4 Symboly mesta

Erb mesta



V modrom štíte dve zlaté skrížené kladivká, sprevádzané tromi zlatými ružami. Erb je príkladom spojenia zamestnaneckého a hovoriaceho symbolu.

Mesto v roku 1973 obnovilo používanie najstaršej podoby svojho erbu podľa pečate z roku 1488, ale s pridaním polmesiaca do dolnej časti štítového poľa. Vzhľadom na to, že išlo len o nepochopenie historickej predlohy a zámenu okraja štítu za polmesiac. Rožňava sa na návrh heraldickej komisie vrátila roku 1984 k vernej podobe svojho najstaršieho historického erbu. V roku 1991 však mesto upravilo podobu figúr a ruže umiestnilo do výsekov porísk.

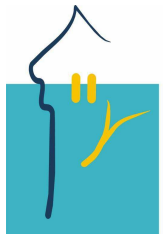
Mestská pečať pochádzajúca z roku 1488 mala vo svojom strede v štíte dve skrížené banícke kladivká (resp. klin a kladivo) sprevádzané tromi ružičkami.

Vlajka mesta Vlajku mesta Rožňava tvorí modrý list so žltým krížom. Pomer šírky a dĺžky jej strán je 2 : 3 a je ukončená tzv. lastovičím chvostom /zástrihom/ smerom dovnútra /stredú/ do jednej tretiny jej dĺžky.



Logo a slogan

Pri prezentácii a propagácii mesto používa:



a) **Logo mesta** - je grafické znázornenie strážnej veže s údolím rieky Slanej a štvorcovým námestím

b) **Slogan** - Sloganom mesta je text: „Rožňava - mesto s výhľadom“

2.5 Ľudské a spoločenské zdroje

2.5.1 Demografická štruktúra

Rozloha katastrálneho územia mesta Rožňava je 45,6 km², hustota osídlenia je **420,5 410,09** obyvateľov na 1km². V posledných dvoch desaťročiach počet obyvateľov stúpa, avšak tento nárast nie je výrazný. Z pohľadu kraja patrí okres Rožňava medzi tri okresy s najredším osídlením obyvateľstvom.

2.5.1.1 Vývoj počtu obyvateľov

Mesto Rožňava má k septembru 2012 evidovaných **18 619** obyvateľov. Celkový trend nasvedčuje, že počet obyvateľov klesá najmä z dôvodu migrácie obyvateľstva, čo prezentuje aj nasledovná tabuľka a graf.



Tab. 4 Vývoj počtu obyvateľov

Rok	Počet obyvateľov
1961	9 557
1970	11 075
1980	14 901
1991	18 632
1999	19 704
2000	19 637
2001	19 219
2002	19 137
2003	19 130
2004	19 226
2005	19 231
2006	19 092
2007	19 043
2008	18 959
2009	18 883
2010	18 742
2011	18 644
2012	18 619

Zdroj: ŠÚ SR, mesto Rožňava

2.5.1.2 Veková štruktúra

Vekovú štruktúru obyvateľstva v roku 2012 charakterizuje nasledujúca tabuľka. V meste Rožňava je takmer 68 74% obyvateľov v produktívnom veku, takmer 16 15% obyvateľov je predproduktívneho veku a v poproduktívnom veku je 16,9 11,5% obyvateľov. Z uvedeného vyplýva, že veková štruktúra v meste Rožňava je relatívne priaznivá.

Údaje o štruktúre obyvateľov

Počet obyvateľov (k 09/2012) 18 619

– muži 8 868

– ženy 9 751

Tab. 5 Veková štruktúra mesta Rožňava (k 09/2012)

Vek	Absolútne	%
Predproduktívny vek (0 – 14)	2 650	14,47
Produktívny vek (15 – 64)	13 552	73,99
Poproduktívny vek (65-100+)	2 114	11,54



2.5.2 Národnostná a náboženská štruktúra

2.5.2.1 Národnostná štruktúra

V meste Rožňava má najvyššie zastúpenie slovenská národnosť, ktorá sa na počte obyvateľov mesta podľa výsledkov sčítania obyvateľov, domov a bytov v roku 2011 podieľa 59,96%. Z národnostných menšín je na prvom mieste maďarská národnosť s podielom 19,84% na celkovom počte obyvateľov.

Tab. 6 (r. 2011)

Národnosť	Muži	Ženy	Počet
Slovenská	6 373	6 970	11 816
Maďarská	2 402	2 760	3 909
Rómska	161	146	470
Ukrajinská	12	14	24
Česká	60	73	79
Nemecká	6	6	14
Poľská	2	9	10
Ruská	3	2	9
Rusínska			18
Ostatné, nezistené	133	129	3343

Zdroj: ŠÚ SR

2.5.2.2 Náboženská štruktúra

Najviac obyvateľov Rožňavy sa hlási k rímskokatolíckej cirkvi (41%),

Tab. 7 Náboženské vyznanie/cirkev /Zdroj: ŠÚ SR/

Náboženské vyznanie	Muži	Ženy	Spolu
Rímskokatolícka cirkev	3 467	4 445	7 912
Gréckokatolícka cirkev	131	125	256
Pravoslávna cirkev	18	8	26
Evanjelická cirkev augsburského vyznania	935	1 184	2 119
Reformovaná kresťanská cirkev	582	763	1 345
Evanjelická cirkev metodistická	84	114	198
Apoštolská cirkev	26	31	57
Starokatolícka cirkev	18	12	30
Bratská jednota baptistov	1	1	2
Cirkev československá husitská	5	2	7
Cirkev adventistov siedmeho dňa	8	18	26



Cirkev bratská	3	1	4
Kresťanské zbory	34	25	59
Židovské náboženské obce	5	3	8
Náboženská spoločnosť Jehovovi svedkovia	107	131	238
Ostatné	14	7	21
Bez vyznania	3 340	2 889	6 229
Nezistené	374	350	724
Spolu	9 152	10 109	19 261

2.5.3 Vzdelanostná štruktúra

Tab. 8

Najvyšší skončený stupeň školského vzdelania	Muži	Ženy	Spolu
Základné	1 273	2 150	3 423
Učňovské (bez maturity)	1 657	1 091	2 748
Stredné odborné (bez maturity)	713	627	1 340
Úplné stredné učňovské (s maturitou)	578	303	881
Úplné stredné odborné (s maturitou)	1 411	2 375	3 786
Úplné stredné všeobecné	425	723	1 148
Vyššie	71	88	159
Vysokoškolské bakalárske	27	38	65
Vysokoškolské magisterské, inžinierske, doktorské	879	703	1 582
Vysokoškolské doktorandské	53	20	73
Vysokoškolské spolu	959	761	1 720
Ostatní bez udania školského vzdelania	133	122	255
Ostatní bez školského vzdelania	20	24	44
Deti do 16 rokov	1 912	1 845	3 757
Spolu	9 152	10 109	19 261

Zdroj: ŠÚ SR

Z údajov v tabuľke vyplýva, že takmer 18% obyvateľov mesta Rožňava má základné vzdelanie, úplné stredné vzdelanie má 30% obyvateľov, 9% obyvateľov má vysokoškolské vzdelanie a malý počet obyvateľov je bez vzdelania (0,3%).

2.5.4 Bývanie a bytový fond

V meste je evidovaných 6.655 trvale obývaných bytov. Z toho je 1.507 (22,64%) bytov v rodinných domoch, 5.115 (76,86%) v bytových domoch a 33 (0,5%) v ostatných budovách. 5.804 (87,2%) trvale obývaných bytov je I. kategórie, 539 (8,1%) bytov II. kategórie. Najviac trvale obývaných bytov pochádza z rokov 1971-1980. V poslednej dekáde 1991-2001 bolo postavených len 416 (6,25%) trvale obývaných bytov.

Celkový domový fond v meste Rožňava je 2117, z čoho 1875 (88,57%) je trvale obývaných domov. 234 domov je neobývaných. Najväčšiu časť trvale obývaných domov



tvoria rodinné domy 1479 (78,9%), nasledujú bytové domy 373 (19,9%) a nakoniec ostatné budovy 23 (1,2%).

Najviac rozšírená veľkosť bytu sú 3 izby, ktorých žije 2814 obyvateľov mesta. Nasledujú 2 izby s 1414 obyvateľmi a 4 izby s 1122 obyvateľmi. Celkový počet bývajúcich osôb je 18 921, z čoho 4979 (26,31%) žije v rodinných domoch, 13826 (73,07%) v bytových domoch a 116 (0,61%) v ostatných budovách.

Tab. 9 Domový a bytový fond (zo Sčítania obyvateľov, domov a bytov k 26. máju 2001)

Domový fond spolu	2 117
rodinné domy	1 704
bytové domy	374 382
ostatné budovy	39
z toho trvale obývané	1 875
Bytový fond spolu	7 189
trvale obývané byty	6 655 6 871
z toho v rodinných domoch	1 479

Zdroj: ŠÚ SR

Tab. 10 Úroveň bývania

Počet trvale bývajúcich osôb na jeden trvale obývaný byt	2,8
Obytná plocha [m ²] pripadajúca na 1 trvale obývaný byt	51,1
Počet obytných miestností na 1 trvale obývaný byt	3,1
Počet trvale bývajúcich osôb na jednu obytnú miestnosť	0,9
Obytná plocha [m ²] pripadajúca na jednu osobu	18,0
Priemerný počet [m ²] celkovej plochy na 1 byt	74,6

Zdroj: ŠÚ SR

2.6 Občianska vybavenosť

2.6.1 Školstvo

Na území mesta Rožňava je sedem základných škôl s právnou subjektivitou a deväť materských škôl. Zriaďovateľom piatich základných a ôsmich materských škôl je Mesto Rožňava. Dve základné školy a jedna materská škola sú cirkevné.

V zriaďovateľskej pôsobnosti mesta sú ešte nasledovné školské zariadenia: Centrum voľného času, Základná umelecká škola.

Základná škola poskytuje základné vzdelanie. Zabezpečuje rozumovú výchovu v zmysle vedeckého poznania a v súlade so zásadami vlastenectva, humanity a demokracie. Poskytuje



mravnú, estetickú, pracovnú, zdravotnú, telesnú, ekologickú a náboženskú výchovu. Pripravuje žiakov pre ďalšie štúdium a prax.

Centrum voľného času je školské zariadenie, ktoré organizuje a riadi mimoškolské, voľno-časové aktivity detí a mládeže a postupové predmetové a športové olympiády. Venuje sa postihnutým a talentovaným deťom. Pripravuje a zabezpečuje účasť detí a študentov na reprezentácií mesta vo vyšších kolách súťaží.

Základná umelecká škola poskytuje vzdelanie v oblasti nástrojovej hry, dramatického, výtvarného a tanečného umenia. Pripravuje mimoriadne nadaných jedincov pre ďalšie odborné štúdium na stredných ale aj na vysokých školách umeleckého zamerania.

Na území mesta je 6 stredných škôl (Gymnázium, Obchodná akadémia, Stredná zdravotná škola, Stredná priemyselná škola stavebná, Stredné odborné učilište, Združená stredná škola služieb, Spojená škola). [Od roku 2002 do roku 2010 sídlilo v meste detašované pracovisko Prírodovedeckej fakulty Univerzity Pavla Jozefa Šafárika v Košiciach. Od roku 2010 sídli v meste Vysoká škola zdravotníctva a sociálnej práce sv. Alžbety. Škola sa nachádza v priestoroch starej nemocnice, na ulici Kosu Schoppera 22.](#)

Možnosti ďalšieho a celoživotného vzdelávania v meste poskytuje jediná inštitúcia v meste Akadémia vzdelávania a to v nasledujúcich oblastiach: jazykové vzdelávanie, rekvalifikačné kurzy, zapájanie sa do projektov, občianske vzdelávanie, odborné školenia a semináre.

2.6.2 Zdravotníctvo

Zdravotná starostlivosť (k 30.10.2004) sa v meste Rožňava poskytuje ambulantne a ústavne formou primárnej, sekundárnej a následnej zdravotnej starostlivosti v štátnych a neštátnych zdravotníckych zariadeniach.

2.6.3.1 Primárna zdravotnícka starostlivosť

Poskytovanie primárnej zdravotnej starostlivosti zabezpečuje sieť štátnych a neštátnych zdravotných zariadení.

Pokrytie mesta zariadeniami primárnej zdravotnej starostlivosti je na veľmi dobrej úrovni. Počet týchto zariadení zodpovedá potrebám okresného mesta a zabezpečuje dostatočnú zdravotnú starostlivosť pre obyvateľstvo mesta.

2.6.3.2 Sekundárna zdravotnícka starostlivosť

Sekundárna zdravotná starostlivosť v Rožňave je poskytovaná v Nemocnici s poliklinikou sv. Barbory (NsP).

Ústavnú zdravotnícku starostlivosť poskytuje 12 lôžkových oddelení NsP s počtom lôžok 325 (k 30.10.2004). Organizačné členenie NsP je vypracované podľa Smernice MZ SR č. 2911/97 Zb. o sieti zdravotníckych zariadení zriaďovaných krajskými úradmi.

2.6.3.3 Lekárne

Na území mesta je v prevádzke 8 lekární. Všetky sú situované prevažne v centre mesta. Za nedostatok považujeme absenciu lekární na sídlisku Juh.

2.6.3 Sociálna starostlivosť

Poskytovanie sociálnej starostlivosti v meste upravuje zákon NR SR č. 195/1998 o sociálnej pomoci a VZN mesta.



Na poskytovaní sociálnej starostlivosti sa podieľa Mesto a SČK poskytovaním opatrovateľskej služby, ktorá zahŕňa pomoc pri nevyhnutných životných úkonoch, pri nevyhnutných prácach v domácnosti; donáškou a dovozom stravy, organizovaním spoločného stravovania pre dôchodcov a rozvozom stravy.

Sociálne služby a sociálnu pomoc zabezpečujú zariadenia zriadené Košickým samosprávnym krajom, Mestom a Slovenským červeným krížom. Sociálnu pomoc poskytujú aj občianske združenia a charity.

V oblasti sociálnej starostlivosti v meste absentujú služby zariadení typu: dom opatrovateľskej služby, denný stacionár a prechodný stacionár pre dlhodobejší pobyt opatrovaných, opatrovateľská služba pre deti, domov pre osamelých rodičov s deťmi, krízové centrum pre týrané osoby, zariadenie chráneného bývania, útulok bezdomovcov a jasle.

Potrebu týchto zariadení odôvodňujú nasledovné trendy:

Rastúci počet bezdomovcov, rastúci počet obyvateľov v hmotnej núdzi, narastajúci počet starých a chorých občanov, 80 % opatrovateľskej služby poskytujú členovia rodiny a príbuzní, 80 % občanov nad 80 rokov uprednostňuje opatrovateľskú starostlivosť v domácom prostredí, pracujúci rodinní príslušníci nemajú kam umiestniť starých a chorých, každá 4-tá rodina v SR poskytuje svojim blízkym opatrovateľskú službu (výskum SAM 2003).

Klub dôchodcov – podpredsedníčka: Ružena Kostelníková

Klub bol založený v roku 1971, má 416 členov. Poslaním klubu je uzatvárať podmienky na záujmovú, kultúrnu a sociálnu činnosť na udržanie fyzickej a psychickej aktivity dôchodcov. Činnosť klubu sa zameriava na usporadúvanie kultúrnych, duchovných, športových a spoločenských podujatí ako napr. Deň žien, Deň matiek, Deň učiteľov, mesiac úcty k starším atď. taktiež organizuje stretnutia s družobnými mestami.

Amália – Domov sociálnych služieb – riaditeľ: Mgr. Igor Lada

Domov sociálnych služieb bol založený 1.9.1993, má 12 zamestnancov a 16 detí. Zariadenie sociálnych služieb tzv. rodinného typu je s denným a týždenným pobytom. Ich metou je poskytnúť rozvoj osobnosti podľa stupňa postihnutia vlastnej sebarealizácie a sociálnej integrácie. Poskytované je stravovanie, bývanie, zaopatrenie, výchovno – zdravotno-sociálna starostlivosť, pracovná terapia, kultúrno-spoločenská a aktívna športová činnosť (Zimná Blumiáda, Charitánia, Most úsmevov, Slovenské hnutie špeciálnych olympiád, rekondično – poznávacie pobyty).

Dom Humanity Gérarda Bergera – riaditeľka: Magdaléna Hegedúšová

Dom Humanity bol založený 1.2.1992, má 14 zamestnancov (z toho 1 ZŤP) a 21 klientov. Bol založený ako denný stacionár s denným a týždenným pobytom pre ťažko mentálne a telesne postihnutých. V zariadení sa poskytuje zaopatrenie, rehabilitačné služby (napr. ERGO), individuálna a kolektívna výchova, kultúrne využitie a iné. Zapájajú sa do výtvarných a literárnych súťaží, organizujú rôzne spoločenské vystúpenia aj medzinárodného charakteru.

2.6.3 Sociálne služby

Zákon č. 195/1998 o sociálnej pomoci bol zrušený prijatím nového zákona č.448/2008 Z.z. o sociálnych službách s účinnosťou od 1.1.2009. Mesto Rožňava sa pri poskytovaní a zabezpečení sociálnych služieb riadi zákonom č. 448/2008 Z.z. o sociálnych službách



v znení neskorších predpisov /ďalej len „zákon o sociálnych službách“/ a v súlade s Všeobecne záväzným nariadením mesta /ďalej len „VZN mesta“/.

Mesto Rožňava vo svojej zriaďovateľskej pôsobnosti **poskytuje** v zmysle zákona o sociálnych službách opatrovateľskú službu v domácnosti, odľahčovaciu službu, sociálnu službu v dennom centre, v práčovni a v stredisku osobnej hygieny.

Na území mesta sú sociálne služby poskytované aj inými subjektmi – verejnými poskytovateľmi, ktorých zriaďovateľom je Košický samosprávny kraj:

- Subsidium – Špecializované zariadenie, Zariadenie pre seniorov a DSS, Betliarska 18, Rožňava
- Jasanim – Domov sociálnych služieb, Špitálska 7, Rožňava
-

Medzi ďalších neverejných poskytovateľov sociálnych služieb, ktorí poskytujú sociálne služby v zmysle Zákona, sú:

- Slovenský Červený kríž – Územný spolok Rožňava, Pionierov 8, Rožňava
- Barborka n.o., Špitálska č. 1, Rožňava
- Diecézna charita Rožňava, Námestie baníkov č. 27, Rožňava
- Miesto pod Slnkom, n.o., Košice, pobočka Rožňava

Sociálne služby so špecifickým alebo všeobecným charakterom poskytujú aj ďalší neverejní poskytovatelia, ktorí majú charakter občianskych združení a neziskových organizácií, organizácií poskytujúcich verejnoprospešné služby, nadácií a pod.

- Únia nevidiacich a slabozrakých Slovenska, o.z., Letná 42, Rožňava
- Zväz postihnutých civilizačnými chorobami, o.z., Letná 42, Rožňava
- Slovenský zväz telesne postihnutých, o.z., Šafárikova 104, Rožňava
- Domka-združenie saleziánskej mládeže Rožňava, o.z., Námestie baníkov 30, Rožňava
- Dominika, n.o., Námestie baníkov 28, Rožňava
- Laura, o.z., Námestie baníkov 28, Rožňava
- OZ Rehamenta

Na území mesta pôsobí niekoľko rómskych mimovládnych združení:

- Univerzus, o.z., Krátka 30, Rožňava
- Roma Lavuta, o.z., Čučmianska 30, Rožňava
- Občianske združenie Rozkvet pre ľudí, Sama Czabana č. 4, Rožňava
- Centrum rozvoja regiónov, o.z., Letná 8, Rožňava
- Kamas Pes, o.z., Rožňava

Okrem poskytovania sociálnych služieb mestu prináleží v zmysle kompetencií v oblasti sociálnej pomoci a sociálnych služieb inštitút osobitného príjemcu na dávky v hmotnej núdzi a prídavku na dieťa, rozhodovanie o poskytovaní jednorazovej dávky v hmotnej núdzi, spolupráca s inými organizáciami pri integrácii ťažko zdravotne postihnutých občanov do spoločnosti a pod.

Mesto Rožňava v zmysle zákona o sociálnych službách vypracovalo Komunitný plán sociálnych služieb mesta na roky 2012-2016. Je to strednodobý strategický dokument, ktorého cieľom je :

- Vytvoriť podmienky na poskytovanie kvalitných a dostupných sociálnych služieb pre všetky sociálne skupiny občanov.



- Vytvoriť podmienky na podporu komunitného rozvoja s cieľom predchádzať vzniku nepriaznivých sociálnych situácií.
- Podporovať udržateľný rozvoj mesta s možnosťou rozširovania a skvalitňovania už existujúcich a vybudovania ďalších zariadení poskytujúcich sociálne služby.

Komunitný plán sociálnych služieb obsahuje analýzu stavu poskytovania sociálnych služieb, analýzu stavu poskytovateľov sociálnych služieb, analýzu potrieb občanov ako prijímateľov sociálnych služieb ako aj koncepciu rozvoja sociálnych a komunitných služieb na území mesta.

2.6.4 Úrady a inštitúcie

Tab. 11

Mestský úrad Rožňava
Okresný úrad Rožňava
Daňový úrad Rožňava
Okresný úrad práce Rožňava Úrad práce, sociálnych vecí a rodiny
Obvodný úrad
Obvodný pozemkový úrad v Rožňave
Obvodný lesný úrad v Rožňave
Správa katastra Rožňava
Sociálna poisťovňa
Regionálny úrad verejného zdravotníctva
Krajský pamiatkový úrad
Gemerská knižnica Pavla Dobšinského
Gemerské osvetové stredisko + hvezdáreň
Všeobecná zdravotná poisťovňa
Obvodné oddelenie Policajného zboru Rožňava
Okresné riaditeľstvo Policajného zboru Rožňava
Okresný úrad justičnej Polície policajného zboru Rožňava
Banky: OTP Banka, Tatra Banka, ČSOB, Slovenská sporiteľňa, VÚB, Uni Credit Bank, Prima Banka
Pošty: 2

2.6.5 Šport a rekreácia

Na území mesta pôsobí spolu 15 športových klubov rozličného zamerania. Najväčšiu členskú základňu má futbalový klub SP MFK Rožňava. Zahrňuje prípravku, mladších žiakov, starších žiakov, dorastencov a seniorov pod vedením kvalifikovaných trénerov. MFK disponuje vlastným ihriskom. Priestory zimného štadióna využívajú hokejisti HKM – 98 mládeže Rožňava. TJ ELÁN zastrešuje cyklistický klub, volejbalový klub, turistický klub a Volovec Rožňava a judo klub. Ich členovia využívajú exteriéry a telocvične základných a stredných škôl. Kolektívne športy na území mesta ešte zastupujú basketbalové kluby ženský BK Juh SBD (prípravka, mini, žiačky, kadetky a ženy) a mužský BK SPG (prípravka, mladší žiaci, starší žiaci, kadeti, muži, veteráni). Na medzinárodných súťažiach a v extralige mužov reprezentuje mesto stolnotenisový klub Geológ Rožňava (mladší žiaci, starší žiaci, dorast, muži, veteráni).



Okrem hore uvedených klubov v meste pôsobia: Atletický klub Maratón Rožňava, Taekwondo Hakimi Rožňava, ASAHI DOJO KARATE Rožňava, Klub silového trojboja J. P. Stav Herkules Rožňava, Športový klub Kovstav – Rožňava mŠK Kovstav, Klub horských športov Kras Rožňava, Auto šport klub Rožňava, Junior auto klub Rožňava, Kynologický klub Gemdog Rožňava, Športovo strelecký klub mesta Rožňava, Mestský kolkársky klub Rožňava, Športovo strelecký klub [0268 pri ul. Pionierov v Rožňave](#).

Financovanie získavajú jednotlivé kluby z vlastných zdrojov získavaných z členských príspevkov, ďalej z národných zväzov, zo sponzorských príspevkov, prípadne od rodičov a na financovaní väčšiny klubov sa podieľa aj Mesto.

2.6.6 Kultúra

Služby v oblasti kultúry občanom mesta poskytujú verejné kultúrne inštitúcie zastúpené Gemerskou knižnicou, Baníckym múzeom a **kinom**. V meste pôsobí kvalitné profesionálne divadlo, 10 amatérskych umeleckých súborov – folklórne, divadelné, tanečné a hudobné, na vysokej úrovni je škola spoločenského tanca. Zmysluplnému tráveniu voľného času a organizácii podujatí pre deti a mládež sa venujú 4 mládežnícke organizácie. Pod záštitou väčšiny miestnych kultúrnych organizácií sa uskutočňujú pravidelné i nepravidelné kultúrno-spoločenské, zábavné podujatia pre mládež a dospelých

Profesionálna kultúra: Mestské divadlo Actores Rožňava – neštátny subjekt

Amatérske umelecké súbory: **v Rožňave združuje Umelecké únia. Zastrešuje nasledovné dynamické amatérske súbory:**

Tab.12

Názov súboru	Predmet činnosti
Študentské divadlo Dialóg	Moderné amatérské divadlo
Tanečná skupina moderných tancov Tini dance	Dievčenská skupina moderných tancov
Detský folklórny súbor Haviarik	Detský súbor ľudových tancov
Folklórny súbor Haviar	Folklórny tanečný súbor dospelých
Flauta Dolce	Dychový komorný súbor
Ľudová kapela Haviar	Folklórny súbor ľudovej hudby
Tanečná skupina breakerov	Skupina moderného tanca break-dance
Škola kultivovaného pohybu a slova	Skupina reprezentatívneho vystupovania
Herecká škola	Výuka herectva pre začiatočníkov a pokročilých
Cigánska kapela	Ľudová skupina cigánskej hudby
Búzavirág	Folklórny súbor

Organizácie tretieho sektora poskytujúce služby v oblasti kultúry a kultúrneho využitia:

Mládežnícke organizácie

Pôsobia tu Gemerský mládežnícky spolok (GIT), Mládežnícke centrum DOMKA, Laura – mládežnícke združenie a Rómsky klub.

Národnostné zväzy

Zohrávajú svoju úlohu pri zachovávaní kultúrnej identity občanov založenej na princípe národných hodnôt a tradícií, v šírení písanej, hranej a spievanej kultúrnej produkcie.



Pre potreby maďarskej národnostnej menšiny slúži CSEMADOK, pre slovenskú časť populácie tu pôsobí miestna pobočka Matice slovenskej.

Občianske združenia so zameraním na oblasť kultúry na území mesta sú:

- Actores,
- Samed,
- Haviar,
- Bajči.

Verejné kultúrne inštitúcie:

- Banícke múzeum
- Gemerská knižnica Pavla Dobšinského
- **Gemerské osvetové stredisko**
- **Kino Panoráma**

V Rožňave sa každoročne organizuje množstvo kultúrnych, športových a spoločenských podujatí.

Najvýznamnejšie z nich sú:

- Vianočný koncert
- Novoročný koncert
- Dni mesta Rožňava
- Medzinárodná súťaž v spoločenskom tanci - Rožňavský pohár
- Rožňavská hudobná jar
- Medzinárodný festival detských folklórnych súborov
- Country bál, Rožňavský jarmok, Vianočný trh a Ďakovný koncert speváckych zborov
- Novoročný výstup na Volovec
- Rallye Rožňava
- Malý gemerský maratón

2.6.7 Kultúrno-historické pamiatky

Kultúrno-historické pamiatky tvoria významnú časť ponúkaných produktov CR, prispievajú k atraktivite mesta a jeho okolia.

Historické jadro Pamiatková zóna v Rožňave

Pozostáva z priestraného štvorcového námestia, najväčšieho svojho druhu na Slovensku a niekoľkých prilahlých ulíc. Štruktúra historického jadra podobná dnešnej sa vytvorila už približne koncom 15. storočia a zachovala sa až do dnešných čias. Dominantami námestia sú renesančná strážna veža, radnica, biskupský palác, kláštor vincentiek a budova bývalej banskej komory. Pred strážnou vežou stojí pomník Francišky Andrassyovej, patrónky chudobných, postavený v secesnom štýle v roku 1905.

Obr. 2



Zo sakrálnych pamiatok je najkrajšou a zároveň najvýznamnejšou pamiatkou mesta gotický katedrálny kostol Nanebovzatia Panny Márie zo 14. storočia. Ďalšími sú kostol Sv. Anny, kostol Sv. Františka Xaverského, ako aj evanjelický kostol - jedna z najcennejších klasicistických stavieb na Slovensku. Významnou budovou je aj rímskokatolícka fara so zvyškami barokových nástenných malieb na fasáde a budova bývalého mestského špitálu s tromi barokovými sochami v priečelí. Historické jadro môžu návštevníci mesta obdivovať



aj z vyhliadkovej pavlače renesančnej strážnej veže.

Strážna veža

Neskororenesančná strážna veža je neodmysliteľnou dominantou historického jadra Rožňavy. Renesančnú mestskú strážnu vežu postavili na mieste staršej gotickej stavby počas tureckej hrozby v rokoch 1643-1654. Viackrát upravovaná 36,5 m vysoká veža plnila dôležitú strážnu funkciu, svedectvom čoho je zachovaná strieľňa na jej východnej a turecká delová guľa na južnej fasáde. V blízkosti delovej gule sa nachádza renesančná kamenná tabuľa z doby postavenia veže s dobovou podobou erbu mesta. Veža bola v roku 1997 obnovená a sprístupnená pre turistov ako vyhliadková.

Obr. 3



Katedrála Nanebovzatia panny Márie v Rožňave

Katedrála Nanebovzatia Panny Márie je najvzácnejšou a najstaršou kultúrnou pamiatkou v Rožňave. Na jej mieste už v r. 1304 stál prvý farský kostol, ktorý na prelome 15. a 16. storočia prešiel rozsiahlou neskorogotickou prestavbou. Z niekdajšieho bohatého stredovekého zariadenia sa tu zachovalo neskorogotické pastofórium (1507) a v európskom meradle unikátna tabuľová maľba Sv. Anna Samotretia (Metercia, 1513) s dobovým realistickým zobrazením ťažby a spracovania rudy v okolí mesta.

Ďalšie významné pamiatky mesta Rožňava:

- Kostol jezuitov
- Kostol a kláštor františkánov
- Evanjelický kostol
- Evanjelická fara
- Kostol reformovanej cirkvi
- Kalvária nad mestom (v súčasnosti chátka)
- Biskupský palác
- Kláštor vincentiek
- Rad krámkov
- Stredoveký meštiansky dom (dnes budova katolíckej fary)
- Radnica
- Budova hotela Čierny orol (staromeštiansky dom z 15. st.)
- Banícke múzeum
- Budova manufaktúry na spracovanie kože
- Budova Obchodnej akadémie (kláštor)
- Stredoveké meštianske domy na historickom štvorcovom námestí, najväčšom svojho druhu v SR

Pomníky a sochy: Pomník Františky Andrássyovej (1838-1902), Morový stĺp, Pamätník Sv. Otca Jána Pavla II (z r. 2005), socha Lajosa Kossutha

2.7 Dopravná infraštruktúra

Miestne a štátne komunikácie

Celková dĺžka miestnych komunikácií, ktoré sú vo vlastníctve mesta je 51 km, z toho sú evidované miestne komunikácie I. triedy v dĺžke 47,2 km (medzi ne patria hlavne miestne



komunikácie technicky vyhovujúce všetkým druhom dopravy). Zvyšnú dĺžku 3,8 km tvoria miestne komunikácie III. triedy s prašnou úpravou.

Povrch miestnych komunikácií bolo potrebné rekonštruovať.

Veľkým nedostatkom v Rožňave je malý počet a zlý technický stav prístreškov pre cestujúcich MHD a prímestských autobusových liniek. Ako priamy dôsledok krádeží a vandalizmu je aktuálnym problémom aj zlý technický stav zvislého dopravného značenia miestnych komunikácií, resp. chýbajúce zvislé dopravené značenie.

Cesty I. triedy, to sú cesta Čoltovo – Hrhov v dĺžke 48,33 km a Rožňava - Dobšinská ľadová jaskyňa v dĺžke 44,92 km spravuje SSC v Rožňave. Dĺžka ciest I. triedy spolu je 93,25 km. Cesty II. a III. triedy obhospodaruje VÚC Košice v celkovej dĺžke 385 km. Systém hospodárenia na úrovni cestnej siete s nadväznosťou na životné prostredie a regionálny rozvoj je v súčasnosti v štádiu sledovania a výskumov, ktorého výsledky budú k dispozícii v priebehu niekoľkých rokov. Riadiacu prácu v cestnom hospodárstve je možné zlepšiť v súlade s celosvetovým vývojom, najmä uplatnením systémového prístupu. Systémovo možno riešiť nielen otázky pridelovania zdrojov a to na základe analýzy stavu vozoviek, ale riešiť možno i problematiku vyhodnocovania výkonov, hodnotenia kontrolnej, resp. riadiacej práce a ekonomickej efektívnosti plánovanej a vykonanej práce.

2.7.1. Cestná doprava

Regiónom horného Gemera prechádzajú dva významné cestné ťahy. Cesta I. triedy č. 50 (E 571) východo-západným smerom a cesta I. triedy č. 67 severo-južným smerom.

2.7.2 Cestné vzdialenosti z Rožňavy

Bratislava - 329 km, Nitra - 238 km, Zvolen - 143 km, Banská Bystrica - 143 km, Poprad - 74 km, Košice - 70 km.

2.7.3 Autobusová doprava

Z Bratislavy (cez Nitru, Zvolen, Lučenec) do Rožňavy premávajú spoje denne približne každú druhú hodinu. Z Košíc do Rožňavy premávajú spoje denne približne každú hodinu.

2.7.4 Železničná doprava

Z Bratislavy do Rožňavy (cez Zvolen) premávajú denne dva rýchliky. Z Košíc do Rožňavy premávajú denne štyri rýchliky a niekoľko osobných vlakov.

2.7.5 Letecká doprava

Najbližšie letisko je v Košiciach (KSC) vo vzdialenosti 70 km od Rožňavy.

Ďalšie blízke letisko sa nachádza v Poprade vo vzdialenosti 73 km.



Obr. 4



2.8 Technická infraštruktúra

Mesto Rožňava má vybudovanú technickú infraštruktúru, ktorá pozostáva z rozvodov a zariadení na dodávku pitnej vody, odvedenie splaškových vôd, rozvody plynu, elektrickej energie, tepla a odpadové hospodárstvo.

2.8.1 Zásobovanie pitnou vodou

Zásobovanie mesta Rožňava pitnou vodou je zabezpečené prostredníctvom skupinového vodovodu v správe Východoslovenskej vodárenskej spoločnosti a. s. Košice, Odštepny závod Revúca, na ktorý je napojených cca 21 755 obyvateľov vrátane obcí Betliar a Gemerská Poloma. Zdrojom pitnej vody sú dva povrchové toky – Rožňavský a Súľovský potok, ako aj hĺbkové vrtý v krasovej oblasti v k. ú. Slavec.

I. tlakové pásmo je vytvorené z vodojemu Benzinka, z ktorého je zásobovaná celá priemyselná zóna na Šafárikovej ulici a príslušné IBV.

II. tlakové pásmo je tvorené spojením úpravne vody Podsúľová, z ktorej samospádom voda priteká do vodojemov v obciach Gemerská Poloma, Betliar, Nadabula a Rožňava a zásobuje jednotlivé časti mesta nasledovne: Banská strana, Strelnica, Vargovo pole, Šafárikova ul., Námestie baníkov, Betliarska ulica, sídl. Juh, ul. E. Rótha, Košická ul. Jovická ulica a príslušné IBV.

III. tlakové pásmo je tvorené z vodojemu Benzinka, z ktorého je zásobované sídlisko P. J. Šafárika s príslušným IBV.

Mestská vodovodná sieť je zokruhovaná a je vybudovaná na cca 90%. Potrubná časť je väčšinou liatinová, preto je potrebné uvažovať s jej postupnou rekonštrukciou, o čom svedčí aj počet porúch vyskytujúcich sa počas roka. Rozšírenie je potrebné realizovať v severnej časti Rožňavy a v mestskej časti Rožňavská baňa.

Na území mesta sa nachádzajú tri verejné pramene na uliciach Sama Czabana, Komenského a Záhradnícka. Podľa výsledkov laboratórnych analýz sú vody z týchto prameňov zdravotne závadné, preto musia byť v teréne označené „Nepitná voda“.



2.8.2 Kanalizácie a ČOV

Verejná kanalizácia v meste bola budovaná v rokoch 1970 – 1973 ako jednotná, to znamená, že dažďové a splaškové vody sú odvádzané jedným potrubím do ČOV. Celková dĺžka verejnej časti stokovej siete je 36, 8 km a je vybudovaná zo železobetónových potrubí priemeru DN 300 mm až 1600 mm. Na kanalizačnej sieti existuje 8 vyústí do potokov, 7 odľahčovacích komôr a 1 odtok z ČOV.

Kapacitne je kanalizácia postačujúca vzhľadom na pokles odberu pitnej vody ako aj pokles počtu väčších producentov odpadových vôd. V oblasti odkanalizovania je však potrebné pristúpiť k zmene kanalizačného systému z jednotkovej stokovej sústavy na kombinovanú.

Čistiareň odpadových vôd pre mesto Rožňava je situovaná v juhozápadnom okraji intravilánu mesta medzi štátnou cestou Rožňava – Tornaľa a recipientom Slaná. Dokončená rozšírená časť ČOV s tromi objektmi biologického čistenia je riešená ako mechanicko–biologická čistiareň s hrubým predčistením, primárnou sedimentáciou, dlhodobou aktiváciou a sekundárnou sedimentáciou s kompletným kalovým hospodárstvom, vrátane mechanického odvodnenia kalu a s plynovým hospodárstvom prepojeným s kotolňou. Čistenie odpadových vôd prebieha kontinuálne rýchlosťou 162 l/s s 90% účinnosťou. Celá prevádzka je automatická, hodnoty sa sledujú na odtoku z ČOV. Objekt je v štádiu opakovanej skúšobnej prevádzky. Vyhnutý kal sa lisuje a využíva na zhodnotenie pozemkov mesta.

Projektovaná životnosť ČOV je 50 rokov, jej objekty sú v skúšobnej prevádzke už druhý rok.

Napriek tomu, že technický stav ČOV je dobrý, je potrebné počítať s tým, že nároky EÚ na parametre vypúšťaných vôd sa budú sprísňovať a uvažovať s postupným vylepšovaním technológie resp. je dopĺňaním o nové zariadenia (napr. na odbúravanie fosforu a pod.)

2.8.3 Zásobovanie elektrickou energiou

Mesto Rožňava je elektrifikované na 100%. Elektrickú sieť spravuje Východoslovenská energetika, a.s., Košice. Na území mesta sa elektrická energia nevyrába, ale dodáva sa k jednotlivým odberateľom prostredníctvom siete trafostaníc, podzemných a vzdušných elektrických vedení. Časť elektrickej siete vrátane trafostaníc (najmä v mestskej časti Rožňava Baňa) je poddimenzovaná, preto je potrebné uvažovať s ich rekonštrukciou ako aj doplnením NN a VN rozvodov.

Elektrická energia v priemyselnom parku sa dodáva z existujúcej trafostanice, ktorá sa nachádza v I. sektore.

2.8.4 Zásobovanie plynom

V roku 2003 bola dokončená plynifikácia mesta, ako aj mestských častí Rožňavská baňa a Nadabula. Je možné konštatovať, že mesto je plynifikované na 90%. Nesplynifikované ostali ulice Klobočnícka, Splavná, Cintorínska nachádzajúce sa v severnej časti mesta.

Strednotlaké rozvody plynu majú dĺžku 50 km a sú v práve a vlastníctve SPP a. s. Bratislava. Priebežne sa jednotlivé vetvy už rekonštruujú, nakoľko končí ich životnosť. Vzhľadom na nárast ceny plynu došlo k poklesu počtu nových odberateľov.



2.8.5 Zásobovanie teplom

V meste sú dve stredotlaké kotolne – Nemocnica s poliklinikou a Gemtex. Jednotlivé sídliská sú zásobované teplom a teplou úžitkovou vodou z centrálnych kotolní, ktoré obhospodaruje spol. TEKÓ – R spol. s r. o., Rožňava. Rozvody sú umiestnené v podzemných teplovodných kanáloch, vedúcich ku jednotlivým objektom, ktoré v mnohých miestach vykazujú značné tepelné straty. Rozvody tepla a TÚV sú zastaralé, je potrebné počítať s ich postupnou výmenou za potrubia s progresívnymi tepelnými izoláciami a dôsledným odvodnením kanálov.. Samotné tepelné zdroje sú vybavené regulačnou riadiacou technikou, avšak táto si vyžaduje stále zdokonaľovanie. V apríli 2011 bola zahájená realizácia stavby „Centrálny zdroj tepla na biomasu na sídlisku“. TEKÓ-R, s.r.o. v roku 2012 zároveň ukončil rekonštrukciu rozvodov tepla na sídlisku JUH, zároveň bola v júli 2012 ukončená I. etapa investície do výmeny vonkajších rozvodov ÚK na sídlisku STRED.

2.8.6 Telekomunikácie, internet

Rozvojom nových foriem komunikácií a šírenia informácií vzrastá význam telekomunikačných technológií. Rozvoj telekomunikácií za posledné desaťročie zaznamenal výrazný kvantitatívny i kvalitatívny rast, predstihujúci mnohonásobne rozvoj ostatných odvetví technickej infraštruktúry. Je to jednak prestavbou a rekonštrukciou pevnej telefónnej siete a ústrední, ale hlavne rozvojom mobilných telefónnych systémov a ich plošného uplatnenia a rozvojom internetovej siete.

Význam telekomunikačných technológií v meste a v celom regióne narastá vo vzťahu k zapájaniu regiónu do hospodárstva celej krajiny a rovnako aj v kontexte integrálnej súčasti európskeho hospodárskeho regiónu a rozširovaníu trhu práce, pohybu kapitálu a migrácie obyvateľstva.

Obyvatelia mesta Rožňava môžu využívať služby rôznych telekomunikačných spoločností. Územie mesta je v plnom rozsahu a s dostatočnou kapacitou pokryté ako pevnými tak aj mobilnými operátormi pôsobiacimi na Slovenskom telekomunikačnom trhu.

Hlasové služby poskytuje jeden fixný operátor (T-Com) a traja mobilný operátori (Orange, T-mobile, O2).

Káblové rozvody fixného operátora sú vedené čiastočne už podpovrchovo a časť je vedená vzduchom.

Služby na prenos dát poskytujú viaceré spoločnosti.

Mesto Rožňava prevádzkuje vlastnú oficiálnu web stránku www.roznava.sk. Pripojenie na internet v meste je možné prostredníctvom telekomunikačných operátorov pevných a mobilných sietí poskytujúcich svoje služby na území mesta.

2.8.7 Rozhlas a televízia

V meste je vybudovaná miestna káblová televízia, ktorú spravuje spoločnosť KID. Obyvatelia mesta môžu využívať aj služby iných spoločností, ktoré poskytujú prístup k televíznym a rozhlasovým staniciam prostredníctvom satelitných služieb. V meste je rozhlas. Prostredníctvom káblovej televízie šíri svoje pravidelné vysielanie mestská televízia RVTV.



2.9 Ekonomické využitie zdrojov

2.9.1 Zamestnanosť

V okrese Rožňava bolo k 31.12.2006 evidovaných **4 107 ekonomicky aktívnych subjektov**, čo predstavuje medziročný nárast o 6,2%. Najvyšší podiel z celkového počtu subjektov tvorili fyzické osoby (75,2%), podiel organizácií na tvorbu zisku bol 12,4% a neziskových organizácií tiež 12,4%.

Počet podnikajúcich fyzických osôb nezapísaných v obchodnom registri medziročne vzrástol o 5,9 percentuálneho bodu. Z celkového počtu fyzických osôb bolo 87,9% živnostníkov, 4,3% samostatne hospodáriacich roľníkov a 4,5% fyzických osôb v slobodnom povolani. Počet právnických osôb (podnikateľských a nepodnikateľských) v okrese Rožňava má rastúcu tendenciu a od roku 1996 vzrástol indexom 131,6%.

Zamestnanosť v Rožňavskom okrese sa vyvíjala v roku 2006 priaznivo. K pozitívnemu vývoju na trhu práce prispela vyššia tvorba nových pracovných miest ako aj rast počtu podnikateľov. Na zamestnanosti v priemysle sa najvýraznejšie podieľa Gemtex Rožňava, a. s., ktorý zamestnáva cca 750 zamestnancov.

Mestské podniky organizácie

V zmysle platných právnych úprav mesto na svojom území schválilo pôsobenie nasledovných **mestských organizácií**:

- Rožňavská, a.s. Rožňava
- Mestské lesy, s.r.o. Rožňava
- ROZEKO, s.r.o. Rožňava **Technické služby mesta Rožňava**
- TEKO – R, spol. s r.o., Rožňava
- Mestské televízne štúdio s.r.o., Rožňava
- Mestské divadlo Actores Rožňava
- Turistické informačné centrum

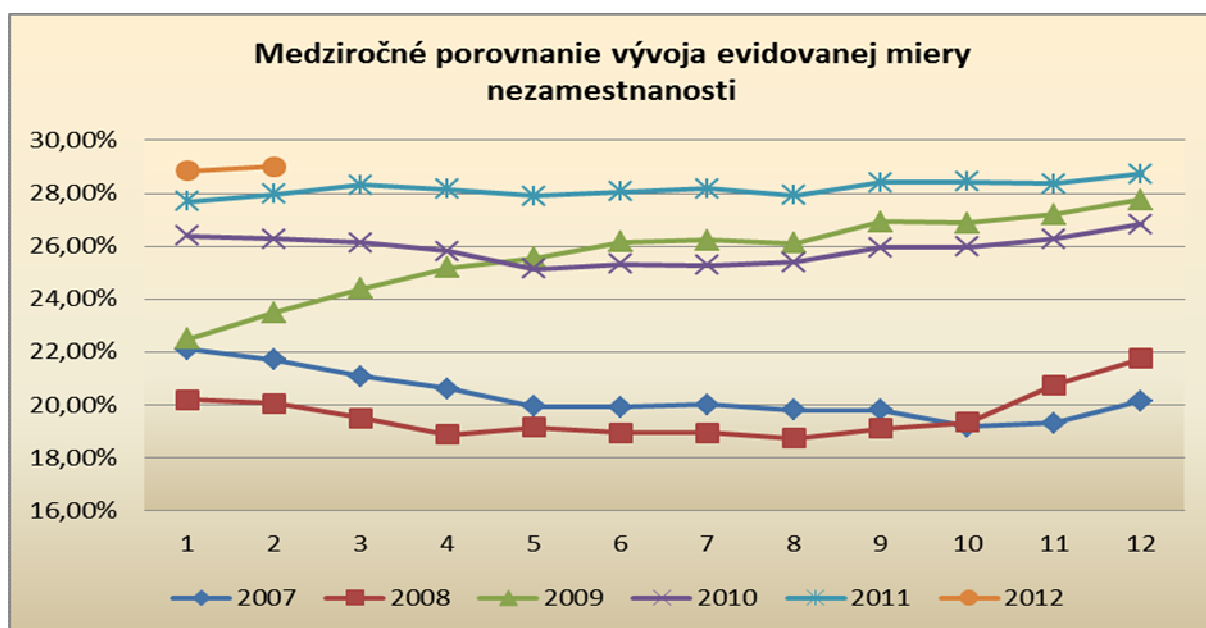
Celkový počet podnikov v meste v posledných dvoch rokoch stagnuje. Na celkovom počte ekonomicky aktívnych subjektov na území mesta majú výrazný až 85,4%-ný podiel FO. Najviac zastúpená oblasť podnikania sú obchod a služby, v ktorej pôsobí 47,3% subjektov. V oblasti priemyslu je najvýraznejšou oblasťou stavebníctvo (47,7% PO a FO podnikajúcich v priemysle). V produkcii miestnych podnikov prevládajú hotové výrobky, ktoré sú určené prevažne pre domáce trhy. O hospodárskom raste mesta, i keď miernom, svedčí nárast zamestnanosti a tiež mierne rastúci celkový obrat podnikov. Nezanedbateľný je podiel mestských podnikov na obrate i zamestnanosti na území mesta.

2.9.2 Nezamestnanosť

K 31.12.2006 **počet nezamestnaných** v evidencii dosiahol **6 813 osôb**, čo znamená, že medziročne poklesol o 1 199 osôb (t. j. o 14,96 %). Priemerný index medziročného poklesu počtu evidovaných UoZ dosiahol úroveň 0,89.

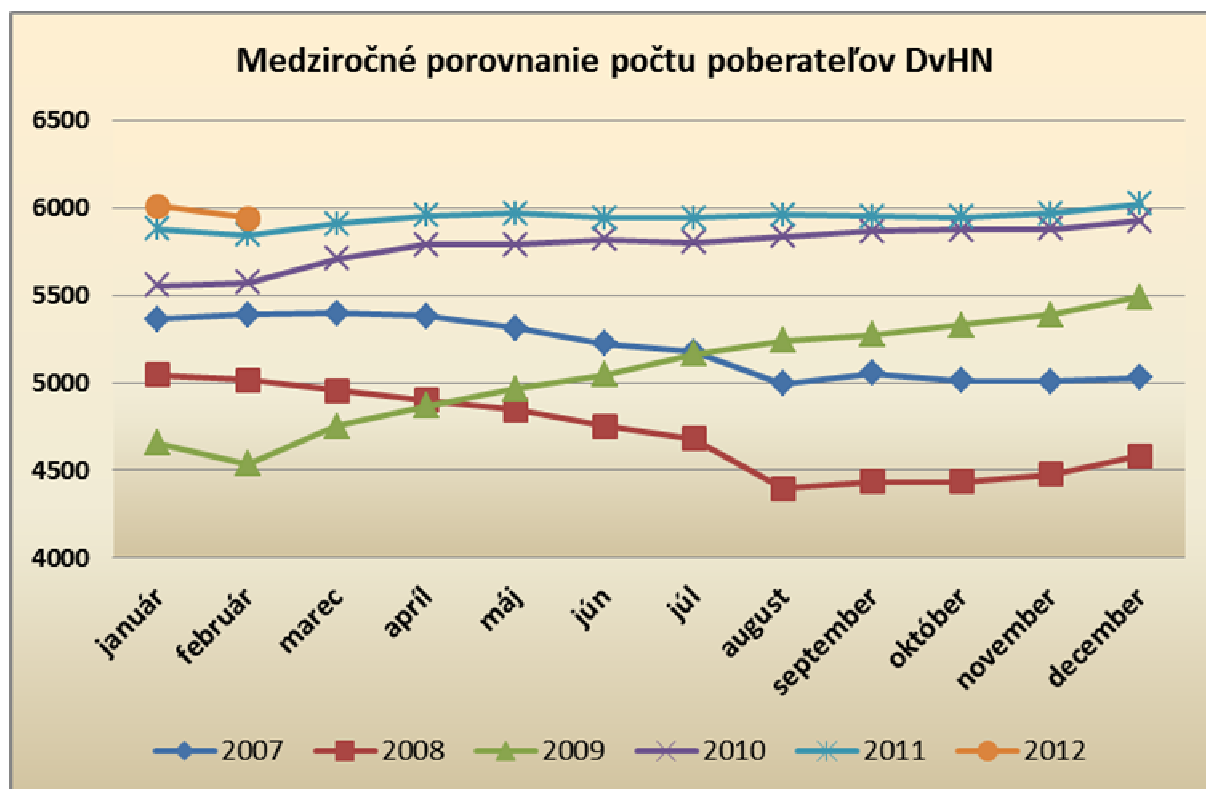
Ekonomicky aktívne obyvateľstvo v okrese Rožňava predstavuje počet 31 263, počet uchádzačov o zamestnanie v okrese – 9 571, z toho 2 135 v meste Rožňava. Evidovaná miera nezamestnanosti je 29,01%.

Graf 3 Vývoj evidovanej nezamestnanosti 2007 – 2012



Zdroj: ÚPSVaR Rožňava

Graf 4 Medziročné porovnanie počtu poberateľov dávok v hmotnej núdzi



Zdroj: ÚPSVaR Rožňava



2.9.3 Cestovný ruch

Hodnotenie súčasného stavu cestovného ruchu v meste Rožňava sa zakladá na údajoch a skúsenostiach získaných pri práci v Turistickom informačnom centre Rožňava.

Mesto Rožňava je prirodzeným centrom služieb cestovného ruchu v regióne Horný Gemer a Slovenský kras, preto pri analýze ponuky cestovného ruchu musíme uvažovať so širším územím, ako je samotné mesto. Ponuku cestovného ruchu v regióne rozdeľujeme na primárnu ponuku a sekundárnu ponuku.

Samotné mesto Rožňava nemá dostatočnú primárnu ponuku, je tvorená najmä v regióne a patrí sem: **prírodný potenciál** (NP Slovenský kras, jaskyne, priepasti, Zádielska dolina, NP Slovenský raj), **kultúrne pamiatky** (hrad Krásna Hôrka, kaštieľ v Betliari, gotické kostoly, atď.), **pamiatky národnej histórie** (pamätné izby významných osobností), **múzeá a galérie** (Banické múzeum, Galéria Andrássyovcov), **ľudová architektúra a remeslá** (Rejdová, Silická Jablonica, Lúčka), **poľovníctvo, rybolov, jazdectvo, kultúrne a športové podujatia** (Rožňavský jarmok, Malý gemerský maratón, atď.)

Sekundárna ponuka je vo väčšej miere sústredená v meste Rožňava, ktoré je centrom služieb cestovného ruchu a tvorí ju **materiálno-technické zabezpečenie CR**:

Stravovacie zariadenia

Počet stoličiek reštauračných zariadení v meste je v priemere postačujúci, v letnej sezóne na niektorých atraktívnych miestach v regióne dopyt prevyšuje ponuku. TIC eviduje 16 reštauračných zariadení na území mesta Rožňava a ďalších 15 v regióne. Úroveň poskytovaných služieb je v slovenskom meradle na priemernej úrovni.

Pri väčšine turistických atrakcií v regióne chýba zabezpečenie základných stravovacích služieb, čo je dôsledkom sezónnosti. V období mimo sezóny je dopyt po týchto službách príliš nízky a dopyt miestneho obyvateľstva nepostačuje na udržanie rentability takýchto zariadení, ide predovšetkým o miesta ako Gombasecká jaskyňa, Domica. Pre oblasť Slovenského krasu je gastrocentrom mesto Rožňava.

Ubytovacie zariadenia

Existujúce hotely momentálne kapacitne vyhovujú. Hotely v Rožňave (5 hotelov) sa orientujú predovšetkým na obchodných cestujúcich a solventnejších návštevníkov zo západnej Európy. Z ostatných turistov využívajú ich služby vo väčšej miere iba poľskí a maďarskí návštevníci. Cena za lôžko a deň je však pre nich vysoká. V Rožňave chýba hotel nižšej kategórie s kapacitou prispôbenou pre väčšie turistické skupiny (45 a viac), kde by cena za dvojlôžko a deň bola cca 20,- EUR.

V poslednom období vzniklo na území mesta i v okolí Rožňavy niekoľko menších penziónov. Ich kvalitatívna úroveň je postačujúca, no kapacitne nie sú schopné uspokojiť skupinových návštevníkov. Problém ubytovania autobusu v izbách so samostatnými sociálnymi zariadeniami naďalej pretrváva. Výnimkou je oblasť Mlynky – Dedinky – Stratená.

Od roku 1996 vzniklo v meste i regióne niekoľko desiatok ubytovacích kapacít v súkromí (nárast cca 400 lôžok). V súčasnosti začína byť tento druh ubytovania veľmi populárny medzi turistami, čo je dôsledkom toho, že cena ubytovania v hoteloch je vysoká. Ubytovanie v súkromí je populárne aj pre západoeurópskych turistov, ktorí ho obľubujú kvôli charakteru a nie cenovým výhodám. Na území mesta eviduje TIC Rožňava do 20 zariadení, v regióne takmer 80 zariadení.

V meste Rožňava v súčasnosti neexistuje kemping. Existujúce kempingy v regióne (Betliar, Krásnohorské Podhradie, Gombasek) nevyhnutne potrebujú úplnú rekonštrukciu.



V súčasnosti nespĺňajú kritériá ako napojenie karavanov na infraštruktúru, hygienické zariadenia, stravovacie a iné doplnkové služby.

Informačné služby

Turistické informačné centrum (TIC) – vzniklo v roku 1995. Jeho základným poslaním je poskytovanie informácií a obchodné služby turistom:

Návštevníci TIC Rožňava majú záujem hlavne o informácie o otváracích dobách jaskýň – 19%, múzeí a ostatných kultúrohistorických pamiatok – 17%, o miestnych inštitúciách – 16% atď.. Zo služieb TIC je na prvom mieste zmenáreň, cez víkend je TIC jediným miestom v Rožňave, kde si turisti môžu zameniť valuty. 15% návštevníkov hľadá letáky, 14% turistické mapy, obľúbené sú ďalej pohľadnice – 13% a Strážnu vežu sa rozhodne navštíviť cca. 13% návštevníkov.

2.10 Analýzy realizovaných opatrení v programovacom období 2004-2006

2.10.1 Relevantnosť stratégie mesta

Program hospodárskeho a sociálneho rozvoja mesta Rožňava do konca roku 2010 a výhľadovo do roku 2015 sa málo venoval investičným aktivitám.

Neboli dostatočne využívané komparatívne výhody mesta v cestovnom ruchu a vo využívaní drevnej hmoty ako biomasa alebo finálne výrobky.

Rozvoj spoločných služieb pre malých a stredných podnikateľov spočíval len vo vybudovaní priemyselného parku.

V oblasti životného prostredia boli plánované opatrenia, ktoré plní zmluvný partner mesta na základe platnej zmluvy.

Zo stratégie chýbali opatrenia naplňujúce Lisabonskú stratégiu v oblasti informatizácie a vedomostnej ekonomiky.

Ambíciou zrevidovaného PHaSR ja naplniť hore uvedené oblasti s optimálnym využitím operačných programov v programovacom období 2007-2013

2.10.2 Efektívnosť a účinnosť podpory

- Z celkového počtu opatrení bolo splnených len 19,6%.
- Medzi opatreniami boli aj také ktoré má na základe zmluvy plniť zmluvná firma
- Niektoré špecifické ciele neboli plnené vôbec:

4.3 Zlepšiť podmienky pre návrat žien na trh práce po materskej dovolenke

4.4 Znížiť počet bezdomovcov

4.5 Vytvoriť podmienky pre komplexné riešenie sociálnej politiky mesta

7.3 Zvýšiť záujem obyvateľov o aktivity v oblasti kultúry ako jedného zo základných atribútov rozvoja mesta

7.3 Zlepšiť materiálne a personálne podmienky pre rozvoj kultúry v meste

3.1 Získať strategické investície



3.2 Zvýšiť kvantitu a zlepšiť kvalitu služieb v meste

3.3 Zvýšiť príjmy mesta a pracovné príležitosti v CR na území mesta

2.10.3 Identifikácia opatrení na zvýšenie efektívnosti realizácie:

- Vytýčovať len reálne a merateľné ciele a opatrenia
- Prijat' opatrenia na MsÚ pre zlepšenie práce v oblasti ekonomického rozvoja, rozvoja malého a stredného podnikania a informatizácie
- Prijat' opatrenia na MsÚ pre zlepšenie práce v CR
- Vytvoriť model monitorovania opatrení s konkrétnymi zodpovednosťami

2.11 Súhrnná SWOT analýza

Nasledujúca SWOT analýza sa zameriava na silné, slabé stránky, príležitosti a ohrozenia prioritných rozvojových oblastí.

Analýza sa dotýka týchto oblastí:

- ekonomický rozvoj mesta
- životné prostredie a technická infraštruktúra
- vzdelávanie, školstvo, informovanosť občanov, voľný čas – kultúra a šport
- sociálna a zdravotná starostlivosť, bezpečnosť občanov

Analýza SWOT pomôže zamerať pozornosť na kľúčové oblasti vo vnútri mesta. Využitá bude hlavne pri budovaní jej silných stránok, odstraňovaní slabých stránok alebo ich akceptovaní (pokiaľ ich nie je možné odstrániť), využívaní príležitostí a vyrovnaní sa s rizikami vonkajšieho prostredia.

SWOT analýza bude východiskom pre tvorbu stratégie mesta.

Analýza silných a slabých stránok sleduje súčasný stav z hľadiska vnútorných faktorov, odhaľuje čo je v meste pozitívne a negatívne. Silnou stránkou mesta sú jej prirodzené dispozície a akákoľvek konkurenčná výhoda. Slabou stránkou je to, čo mestu chýba, alebo čo sa robí nedostatočne v porovnaní s inými.

Analýza príležitostí a ohrození sa zameriava na budúci rozvoj mesta z hľadiska vonkajších faktorov, určuje možnosti rozvoja a riziká, s ktorými treba rátať. Príležitosťou mesta je akýkoľvek pozitívny trend, ktorý môže byť impulzom pre jeho ďalší rozvoj v prípade, že sa nájdu zdroje na jeho realizáciu a bude oň záujem. Ohrozením mesta sú akékoľvek nevýhodné trendy alebo smery vývoja na úrovni miestnej ale aj regionálnej, národnej či celosvetovej, ktoré ju v negatívnom smere ovplyvňujú.

SILNÉ STRÁNKY	SLABÉ STRÁNKY
<ul style="list-style-type: none">➤ výhodná geografická poloha mesta,➤ blízkosť medzinárodných letísk (KE, PP),➤ vhodné prírodné podmienky pre rozvoj cestovného ruchu a vidieckeho cestovného ruchu,➤ blízkosť mesta k hlavným turistickým atrakciám	<ul style="list-style-type: none">➤ nedobudovaná rýchlostná komunikácia R2 Zvolen – Košice,➤ nedostatočná kvalita a kvantita služieb,➤ nedostatok informácií pre potreby MSP v oblasti cestovného ruchu,



<p>(Hrad Krásna Hôrka, Kaštieľ Betliar, 4 jaskyne UNESCO) a národným parkom (Národný park Slovenský raj, Národný park Slovenský kras) umožňujúci prívle turistov za kvalitnými službami do mesta, Gotická cesta a Európska železná cesta,</p> <ul style="list-style-type: none"> ➤ vhodné podmienky pre pešiu turistiku, cykloturistiku, poľovníctvo, rybárstvo, ➤ veľká plocha lesov pre drevovýrobu a využitie biomasy, ➤ čisté životné prostredie vyhovujúce pre CR, ➤ existujúce inštitúcie pre rozvojové projekty RRA, RPIC- podnikateľský inkubátor, TIC, ➤ dostatok pracovnej sily pre plánované podniky v priemyselnom parku. 	<ul style="list-style-type: none"> ➤ nedostatočne vybavená infraštruktúra pre CR (inf.systém, ubytovanie, stravovanie, sprievodcovské služby) a málo profesionálna úroveň služieb, ➤ nevyvážená ponuka atraktivít a možnosti CR v zimnom období v porovnaní s letom, ➤ vysoká miera nezamestnanosti s rastúcim percentom dlhodobo nezamestnaných, nekvalifikovaných a neprispôsobivých obyvateľov, ➤ zlý technický stav občianskej infraštruktúry v meste, ➤ nízke príjmy z cestovného ruchu ako dôsledok sezónnosti a neschopnosti udržania turistov na viac dní v meste, ➤ absencia inštitúcií zameraných na vedu a výskum, ➤ slabá konkurencieschopnosť podnikov v meste, ➤ slabá spolupráca aktérov regionálneho rozvoja, ➤ nevybudované kapacity na spracovanie drevnej hmoty a finalizáciu výroby.
PRÍLEŽITOSTI	OHROZENIA
<ul style="list-style-type: none"> ➤ možnosti rozvoja cezhraničnej spolupráce s Maďarskou republikou, ➤ finančná podpora koncepčných, propagačných a investičných aktivít z fondov EÚ, ➤ tvorba nových, ucelených produktov pre cestovný ruch, ktoré vychádzajú a využívajú daný turistický potenciál, ➤ intenzívne zavádzanie informačných technológií a priestorových informačných systémov, ➤ budovanie zariadení cestovného ruchu, ➤ možnosť využitia štrukturálnych fondov, grantov na dobudovanie, obnovu existujúcich a vybudovanie nových zariadení CR, vrátane propagačných materiálov, ➤ využívanie siete škôl pre výchovu kvalifikovaných ľudí v spolupráci s podnikateľským sektorom, ➤ podpora dobudovania technickej infraštruktúry, ➤ podpora rozvoja malého a stredného podnikania, ➤ finalizácia spracovania drevnej hmoty, ➤ podpora zamestnávateľov vytvárajúcich nové pracovné miesta, ➤ vybudovanie kruhového objazdu, ➤ vybudovanie vjazdu do Priemyselnej zóny 	<ul style="list-style-type: none"> ➤ konkurencia iných atraktívnych miest a území v okolí mesta, ➤ obava obyvateľov z negatívnych efektov rozvoja cestovného ruchu - devastácia atraktívnych miest (kultúrno-historické pamiatky, prírodné a pod.), ➤ rast cien služieb, ➤ rast spotrebiteľských cien, čo môže vyvolať pokles výdavkov na cestovný ruch, ➤ negatívny vplyv správania sa niektorých skupín občanov k návštevníkom, ➤ slabá podpora regiónu (štát, VÚC), ➤ nedostatočne riešená infraštruktúra pre CR, ➤ nedostatočné využitie možností pre rozvoj turizmu, ➤ odliv absolventov škôl a mladých ľudí v dôsledku nedostatku vhodných pracovných miest.

2.12 Kľúčové disparity a hlavné faktory rozvoja

Pri určovaní kľúčových disparít a hlavných faktorov rozvoja vychádzame z analýzy SWOT. Účelom tejto analýzy je spresnenie a výber kľúčových oblastí kam by mala smerovať podpora s maximálnym využitím faktorov rozvoja. Faktory rozvoja určujú silné stránky a príležitosti. Disparity tvoria slabé stránky a ohrozenia.



Kľúčové disparity:

- Vysoká miera nezamestnanosti s rastúcim percentom dlhodobo nezamestnaných, nekvalifikovaných a neprispôsobivých obyvateľov
- Odliv absolventov škôl a mladých ľudí v dôsledku nedostatku vhodných pracovných miest
- Zlý technický stav občianskej infraštruktúry v meste
- Nízke príjmy z cestovného ruchu ako dôsledok sezónnosti a neschopnosti udržania turistov na viac dní v meste
- nedobudovaná rýchlostná komunikácia R2 Zvolen – Košice
- absencia inštitúcií zameraných na vedu a výskum
- slabá konkurencieschopnosť podnikov v meste
- slabá spolupráca aktérov regionálneho rozvoja

Hlavné faktory rozvoja:

- blízkosť mesta k hlavným turistickým atrakciám (hrad Krásna Hôrka, kaštieľ Betliar, 4 jaskyne UNESCO) a národným parkom (Národný park Slovenský raj, Národný park Slovenský kras) umožňujúci prílev turistov za kvalitnými službami do mesta
- **dobrý potenciál vytvárania prímestskej rekreácie**
- dobré príležitosti pre cezhraničnú spoluprácu s Maďarskou republikou v rôznych oblastiach
- čisté životné prostredie vyhovujúce pre CR
- dostatok pracovnej sily pre plánované podniky v priemyselnom parku
- využívanie siete škôl pre výchovu kvalifikovaných ľudí v spolupráci s podnikateľským sektorom
- veľká plocha lesov pre drevovýrobu a využitie biomasy
- existujúce inštitúcie pre rozvojové projekty RRA, RPIC- podnikateľský inkubátor, TIC
- blízkosť letiska Košice
- **blízkosť letiska Poprad**

3. ROZVOJOVÁ STRATÉGIA

➤ Definovanie stratégie

Jedným z cieľov definovania rozvojovej stratégie je určenie programovej štruktúry pre dané programovacie obdobie. Programová štruktúra berie do úvahy nadradené programové dokumenty platné pre SR pre obdobie 2007-2013. Programovú štruktúru tvoria:

- *špecifické ciele*
- *priority*
- *opatrenia*
- *aktivity*

3.1 Ciele a priority

Ciele tvoria hierarchicky usporiadanú štruktúru, na ktorej vrchole sa v Programe hospodárskeho a sociálneho rozvoja mesta nachádza globálny cieľ.



Špecifické ciele predstavujú charakteristiku cieľového stavu na detailnejšej úrovni s jasnejším a výstižnejším pomenovaním. Jednotlivé priority vymedzujú prioritné oblasti strategického plánovania mesta, ktoré nadväzujú na špecifické ciele. Je potrebné, aby priority boli zosúladené s prioritami nadradených programových dokumentov.

Globálny cieľ

Na základe analýzy súčasného stavu mesta, analýzy realizovaných projektov, SWOT analýzy, určených hlavných faktorov rozvoja a na základe hlavných funkcií, ktoré plní mesto, **globálnym cieľom** Programu hospodárskeho a sociálneho rozvoja mesta Rožňava je:

udržateľný rast životnej úrovne obyvateľov a konkurencieschopnosť mesta.

Špecifické ciele a priority

1 Špecifický cieľ: Zlepšenie starostlivosti o životné prostredie
1.1 Dobudovať systém nakladania s komunálnym odpadom
1.2 Znižovanie emisií
1.3 Ochrana vôd
1.4 Zlepšenie starostlivosti o mestskú zeleň
1.4.1 Vypracovať generel zelene
1.4.2 Revitalizovať zeleň vo Veľkom parku
2 Špecifický cieľ: Skvalitnenie technickej infraštruktúry mesta
2.1 Zlepšiť stav miestnych komunikácií a ich vybavenie
2.2 Renovácia verejných priestranstiev
2.3 Informačná infraštruktúra
3 Špecifický cieľ: Podpora MSP v meste
3.1 Vytvoriť podmienky pre investorov
3.2 Zvýšiť kvantitu a zlepšiť kvalitu služieb v meste
3.3 Zvýšiť príjmy a zamestnanosť v CR
4 Špecifický cieľ: Zníženie percenta sociálne ohrozených a vylúčených obyvateľov mesta
Pomoc a podpora občanom prostredníctvom sociálnych, komunitných a verejnoprospešných služieb na území mesta
4.1 Zvýšiť stabilitu a udržateľnosť rodiny
4.2 Znížiť počet bezdomovcov
4.3 Podpora bytovej výstavby
4.1 Koordinácia a kooperácia na podporu komunitných služieb
4.2 Podpora aktivít v oblasti prevencie rizikových javov
4.3 Ďalšie sociálne služby pre rodinu, deti a mládež
4.4 Rozšírenie a skvalitnenie sociálnych služieb pre seniorov
4.5 Zvýšenie informovanosti seniorov o dostupnosti sociálnych služieb prihládajúc na špecifiká seniorov
4.6 Sprevádzkovanie „sociálneho taxíka“
4.7 Podpora sociálnej práce v prirodzenom prostredí občana
4.8 Bezbariérovosť, uľahčenie podmienok pohybu handicapovaných občanov
4.9 Podpora bývania
4.10 Integrácia občanov so zdravotným znevýhodnením
4.11 Pomoc občanom sociálne vylúčeným a ohrozeným sociálnym vylúčením



4.12 Pomoc a integrácia špecifických komún, predovšetkým občanov postihnutých a ohrozených sociálnym vylúčením do spoločnosti
4.13 Poskytovanie špecifických služieb občanom pri odstraňovaní bezdomovectva
5 Špecifický cieľ: Zvýšenie bezpečnosti občanov mesta a jeho návštevníkov
5.1 Znížiť majetkovú kriminalitu v meste
5.2 Znížiť vandalizmus
5.3 Zvýšiť dodržiavanie VZN mesta
6 Špecifický cieľ: Skvalitnenie podmienok a zvýšenie možnosti vzdelávania
6.1 Zlepšiť technický stav objektov a vybavenosť škôl a školských zariadení na kvalitatívnu úroveň porovnateľnú so štandardmi EÚ
6.2 Znížiť počet nezamestnaných absolventov SŠ vo svojom odbore
6.3 Skvalitniť systém ďalšieho vzdelávania pedagogických zamestnancov škôl
7 Špecifický cieľ: Vytvorenie viacerých možností pre aktívne využívanie kultúrnych podujatí občanmi a návštevníkmi mesta
7.1 Zvýšiť využitie historického a kultúrneho potenciálu mesta a regiónu pre uchovávanie a rozvoj kultúrnych podujatí
7.2 Zvýšiť záujem obyvateľov o aktivity v oblasti kultúry ako jedného zo základných atribútov rozvoja mesta
8 Špecifický cieľ: Zlepšenie možností voľnočasových športových aktivít detí, mládeže a dospelých podporujúcich zdravý životný štýl
8.1 Dobudovať chýbajúce športové objekty
8.2 Zintenzívniť podporu aktivít pre masový a výkonnostný šport
8.3 Rozvoj jestvujúcich miest prímestskej rekreácie a vytvárať lepšie možnosti ich dostupnosti
8.4 Budovať pešie koridory na prepojenie významných bodov v meste a v blízkosti mesta

Špecifické ciele

Dosiahnutie globálneho cieľa mesto zabezpečí realizáciou špecifických cieľov:

- 1 Špecifický cieľ: Zlepšenie starostlivosti o životné prostredie
- 2 Špecifický cieľ: Skvalitnenie technickej infraštruktúry mesta
- 3 Špecifický cieľ: Podpora MSP v meste
- 4 Špecifický cieľ: **Zníženie percenta sociálne ohrozených a vylúčených obyvateľov mesta**
Pomoc a podpora občanom prostredníctvom sociálnych, komunitných a verejnoprospešných služieb na území mesta
- 5 Špecifický cieľ: Zvýšenie bezpečnosti občanov mesta a jeho návštevníkov
- 6 Špecifický cieľ: Skvalitnenie podmienok a zvýšenie možnosti vzdelávania
- 7 Špecifický cieľ: Vytvorenie viacerých možností pre aktívne využívanie kultúrnych podujatí občanmi a návštevníkmi mesta
- 8 Špecifický cieľ: Zlepšenie možností voľnočasových športových aktivít detí, mládeže a dospelých podporujúcich zdravý životný štýl



Priority

Hlavnými prioritami pre rozvoj mesta Rožňava v rokoch 2007 – 2013 sú:

- | |
|---|
| <ul style="list-style-type: none">1.1 Dobudovať systém nakladania s komunálnym odpadom1.2 Znižovanie emisií1.3 Ochrana vôd1.4 Zlepšenie starostlivosti o mestskú zeleň2.1 Zlepšiť stav miestnych komunikácií a ich vybavenie2.2 Renovácia verejných priestranstiev2.3 Informačná infraštruktúra3.1 Vytvoriť podmienky pre investorov3.2 Zvýšiť kvantitu a zlepšiť kvalitu služieb v meste3.3 Zvýšiť príjmy a zamestnanosť v CR4.1 Zvýšiť stabilitu a udržateľnosť rodiny4.2 Znížiť počet bezdomovcov4.3 Podpora bytovej výstavby |
| <ul style="list-style-type: none">4.1 Koordinácia a kooperácia na podporu komunitných služieb4.2 Podpora aktivít v oblasti prevencie rizikových javov4.3 Ďalšie sociálne služby pre rodinu, deti a mládež4.4 Rozšírenie a skvalitnenie sociálnych služieb pre seniorov4.5 Zvýšenie informovanosti seniorov o dostupnosti sociálnych služieb prihládajúc na špecifiká seniorov4.6 Sprevádzkovanie „sociálneho taxíka“4.7 Podpora sociálnej práce v prirodzenom prostredí občana4.8 Bezbariérovosť, uľahčenie podmienok pohybu handicapovaných občanov4.9 Podpora bývania4.10 Integrácia občanov so zdravotným znevýhodnením4.11 Pomoc občanom sociálne vylúčeným a ohrozeným sociálnym vylúčením4.12 Pomoc a integrácia špecifických komunít, predovšetkým občanov postihnutých a ohrozených sociálnym vylúčením do spoločnosti4.13 Poskytovanie špecifických služieb občanom pri odstraňovaní bezdomovectva |
| <ul style="list-style-type: none">5.1 Znížiť majetkovú kriminalitu v meste5.2 Znížiť vandalizmus5.3 Zvýšiť dodržiavanie VZN mesta6.1 Zlepšiť technický stav objektov a vybavenosť škôl a školských zariadení na kvalitatívnu úroveň porovnateľnú so štandardmi EÚ6.2 Znížiť počet nezamestnaných absolventov SŠ vo svojom odbore6.3 Skvalitniť systém ďalšieho vzdelávania pedagogických zamestnancov škôl7.1 Zvýšiť využitie historického a kultúrneho potenciálu mesta a regiónu pre uchovávanie a rozvoj kultúrnych podujatí7.2 Zvýšiť záujem obyvateľov o aktivity v oblasti kultúry ako jedného zo základných atribútov rozvoja mesta7.3 Zlepšiť materiálne a personálne podmienky pre rozvoj kultúry v meste8.1 Dobudovať chýbajúce športové objekty8.2 Zintenzívniť podporu aktivít pre masový a výkonnostný šport |



3.2 Opatrenia a aktivity

Vymedzenie opatrení a aktivít

Prostredníctvom definovania priorít boli určené hlavné oblasti, ktoré je potrebné podporiť a rozvíjať. Opatrenia predstavujú súhrn aktivít pomáhajúcich realizovať priority. Opatrenia boli vybraté tak, aby sa minimalizovalo ich prekrývanie. Aktivity predstavujú typy činností – projekty, ktoré sa budú v meste v rámci vymedzených opatrení realizovať.

Opatrenia

1.1.1 Zaviesť technologicky účinnú separáciu komunálneho odpadu
1.1.2 Vytvoriť konkurenčné prostredie pre organizácie nakladajúce s odpadmi
1.1.3 Zvýšiť angažovanosť občanov mesta v procese zvyšovania objemu separovaného zberu
1.2.1 Znižovanie energetickej náročnosti verejných budov
1.2.2 Znižovanie prašnosti v meste
1.2.3 Zvýšenie účinnosti vykurovania bytov na sídliskách
1.3.1 Rekonštrukcia verejných vodovodov
1.3.2 Dokončenie kanalizácie
1.4.1 Rekultivácia parkovej zelene
1.4.2 Obnova sídliskovej zelene
1.4.3 Ekonomizácia údržby verejnej zelene
2.1.1 Zvýšiť kvalitu povrchových úprav miestnych komunikácií Zlepšiť zvislé a vodorovné označenie
2.1.1.1 Vyhотовiť pasportizáciu mostov a priepustov
2.1.2 Zvýšiť organizáciu dopravy na miestnych komunikáciách
2.1.2.1 Vyhотовiť pasportizáciu miestnych komunikácií v zmysle cestného zákona
2.1.3 Vybudovanie kruhového objazdu pred Hotelom Kras
2.2.1 Rekonštrukcia povrchu verejných priestranstiev mesta a inžinierskych sietí
2.3.1 Vybudovanie WiFi zóny na Námestí baníkov
2.3.2 Umiestnenie infokioskov pre cestovný ruch a inf. pre obyvateľov mesta
3.1.1 Spoločné služby podnikateľom
3.1.2 Príprava subdodávateľov pre priemyselný park
3.1.3 Zvýšiť atraktivitu mesta
3.2.1 Podpora nedostatkových služieb
3.2.2 Zvýšiť kvalitu ľudských zdrojov pre oblasť služieb
3.2.3 Zvýšiť využívanie služieb občanmi a návštevníkmi mesta
3.3.1 Zvýšiť návštevnosť mesta
3.3.2 Zvýšiť počet prenocovaní
3.3.3 Zvýšenie kvality služieb
3.3.4 Zmiernenie dopadu sezónnosti na návštevu mesta
4.1.1 Znížiť mieru alkoholizmu a iných závislostí
4.1.2 Znížiť týranie v rodinách



4.1.3 Znížiť výskyt záškoláctva a zlepšiť starostlivosť rodičov o deti
4.1.1 Zvýšenie informovanosti, spolupráca
4.2.1 Voľnočasové aktivity
4.2.2 Participácia na vzdelávaní dospelých
4.2.3 Prevencia rizikových javov
4.3.1 Nízkoprahové centrum pre deti
4.3.2 Podpora aktivít na riešenie kríz v rodine
4.3.3 Zlepšiť dostupnosť a zvýšiť kvalitu a rozsah sociálnych služieb pre rodinu, deti a mládež, rozvíjanie ambulantných, terénnych a pobytových sociálnych služieb
4.4.1 Podpora terénnych a pobytových služieb
4.5.1 Zvýšenie informovanosti verejnosti o dostupných službách
4.6.1 Podpora dostupnejšej mobility seniorov a podpora ich účasti na spoločenskom živote
4.7.1 Rozvoj, rozšírenie a väčšia dostupnosť terénnych sociálnych služieb
4.7.2 Rozvoj ambulantných služieb
4.7.3 Rozvoj nízkoprahových a podporných služieb – nízkoprahové denné centrum
4.8.1 Bezbariérové doprava
4.8.2 Bezbariérové prístupy
4.9.1 Zvýšenie dostupnosti bývania pre hendikepovaných
4.10.1 Prehlbovanie procesu integrácie občanov so zdravotným znevýhodnením do širšieho spoločenského a pracovného života
4.11.1 Pomoc v primárnej sfére občanom
4.12.1 Personálne zabezpečenie sociálno-poradenských služieb pri prevencii a odstraňovaní sociálno-patologických javov
4.13.1 Integrácia občanov do spoločnosti formou primárnej pomoci
4.13.2 Integrácia občanov do bežného života
4.13.3 Poskytnutie bývania a tým ich integrovanie sa do spoločnosti
5.1.1 Zlepšiť účinnosť činnosti kontrolných orgánov mesta
5.2.1 Budovať vzťah mládeže k svojmu mestu a jeho hodnotám
5.2.2 Zvýšiť efektivitu objasnenia vandalizmu
5.3.1 Zvýšiť právne vedomie obyvateľov mesta
6.1.1 Rekonštruovať objekty škôl a školských zariadení, najmä so zameraním na rekonštrukciu plochých striech, vykurovania a zateplenie budov
6.1.1.1 Vyhотовiť pasportizáciu technického stavu ZŠ a MŠ
6.2.1 Zvýšiť flexibilitu škôl v oblasti vzdelávania pre potreby trhu práce
6.2.2 Zvýšiť uvedomenie a záujem absolventov SŠ o kvalitnú pripravenosť na ich budúce povolanie
6.3.1 Zvýšiť motiváciu pedagogických zamestnancov na ďalšie vzdelávanie a samovzdelávanie
7.1.1 Zrekonštruovať a opraviť historické budovy a priestranstvá s kultúrnym potenciálom
7.1.1.1 Zrekonštruovať dlažbu predpolia Morového stĺpa
7.1.2 Vybudovať nové priestory na usporiadanie väčších kult. aktivít – festivalov, koncertov
7.2.1 Vytvoriť verejno-súkromné partnerstvá v oblasti kultúry
7.2.2 Zlepšiť formy propagácie kultúrnych podujatí



7.2.3 Zatraktívniť kultúrnu ponuku
7.3.1 Doplniť základné materiálne vybavenie kultúrnych inštitúcií v meste
7.3.2 Zlepšiť zručnosti a znalosti zodpovedných kultúrnych pracovníkov a posilniť oblasť manažmentu kultúry v meste
8.1.1 Vybudovať športový park a športovo-relaxačné centrum
8.1.2 Zrekonštruovať a dobudovať zimný štadión a krytú plaváreň
8.1.3 Revitalizácia ihrísk pri školách a sídliskách
8.2.1 Zvýšiť osvetu o pozitívnom vplyve športu na zdravie
8.2.2 Organizovať viac masových športových udalostí pre všetky vekové kategórie

Aktivity

➡ zriadiť skládku inertného odpadu
➡ prehodnotiť rámcovú zmluvu so súčasnou oprávnenou organizáciou
➡ usporiadať komunikačnú kampaň
➡ vid'. opatrenie 6.1.1
➡ nákup kropiaceho voza pre TS
➡ inštalácia výmenníkových staníc: - sídlisko Stred - staré mesto - sídlisko Juh
➡ výstavba kotolňa na biomasu na sídlisku Juh ➡ rekonštrukcia rozvodov tepla na sídlisku Juh
➡ rekonštrukcia vodovodov Rožňava Baňa, Rožňava – sever
➡ výstavba kanalizácie Nadabula, Rožňava - sever
➡ revitalizácia Veľkého parku a Námestia baníkov
➡ rekonštrukcia športovísk, detských ihrísk
➡ opatrenia na odstránenie invázy rastlín
➡ realizovať schválený materiál „Ekonomizácia údržby verejnej zelene“

➡ navrhnuť etapizáciu povrchových úprav MK, optimalizácie dopravného značenia a údržby dopravných zariadení a mostov
➡ vypracovať štúdiu optimalizácie dopravy na celom území mesta odbornou organizáciou
➡ realizácia kruhového objazdu
➡ rekonštrukcia Námestia baníkov, nádvorí radnice a veľkého parku

vybudovať priemyselný park vybudovať vjazd do Priemyselnej zóny
vytvorenie klastrov oblastiach: - spracovanie dreva - strojárstvo
vid'. aktivity
➡ vypracovať analýzu stavu ponuky a dopytu služieb
➡ uviesť nástroje intervencie mesta v oblasti služieb
➡ zorganizovať kurzy a tréningy pre dotknutých
➡ propagovať výhody využívania služieb pre obyvateľov mesta, a okolia a návštevníkov



<ul style="list-style-type: none">☞ vypracovať a implementovať marketingový plán mesta☞ vypracovať koncept rozvoja CR v meste☞ rozvíjať služby TIC☞ zintenzívniť spoluprácu s Lipótváros Belváros
<ul style="list-style-type: none">☞ podporiť vznik doplnkových služieb CR☞ vybudovať Aquawellnesscentrum- Slovenský kras☞ vypracovať balík produktov CR☞ oživiť činnosť Združenia turizmu Slovenský kras
<ul style="list-style-type: none">☞ organizovať odborné a jazykové kurzy podnikateľom v CR☞ zaviesť „Znak kvality“
<ul style="list-style-type: none">☞ organizovať viacdňové podujatia pred a po sezóne☞ zaviesť politiku sezónnych zliav v meste



- pracovné stretnutia s cieľom koordinácie grantovej politiky v sociálnej a komunitnej oblasti
- Vytvorenie časového harmonogramu všetkých plánovaných športových, kultúrnych, spoločenských a vzdelávacích aktivít v meste
- Zabezpečenie správy ihrísk a športovísk
- Využívania telocviční v majetku alebo v správe mesta
- Výstavba nových a rekonštrukcia existujúcich verejne prístupných športovísk a ihrísk
- Neformálne vzdelávanie rodičov
- Eliminácia záškoláctva
- Vybudovanie nízkoprahového centra pre deti
- Vybudovanie Centra akútnej pomoci
- Vytváranie podmienok a monitorovanie rozvoja sociálnych služieb
- Rozšírenie kapacity v pobytových zariadeniach
- Poskytovatelia sociálnych služieb kvalitatívne a kvantitatívne rozšíria svoje služby v súlade so Zákonom o sociálnych službách č. 448/2008 Z.z. v znení neskorších predpisov s potrebami občanov /napr. opatrovateľská služba/
- Zabezpečenie odľahčovacej služby v pobytových zariadeniach
- Hľadanie možností sprevádzkovania „sociálneho taxíka“
- Distribúcia informačných listov, medializácia a zriadenie webových stránok verejných a neverejných poskytovateľov
- Podpora opatrovateľskej služby- rozšírenie opatrovateľskej služby v domácom prostredí na 24 hod.
- Poskytovanie odľahčovacej služby – informovanie opatrovateľov o tejto možnosti zo strany ÚPSVaR /spolupráca s ÚPSVaR/
- Podpora subjektov, ktoré poskytujú sociálnu prevenciu a sociálne poradenstvo
- Podporovanie sociálnych programov zameraných na sociálnu a pracovnú integráciu cieľovej skupiny
- Podpora vzniku a fungovania podporných klientských skupín, klubovej činnosti cieľovej skupiny
- Podporovanie spoločenských a kultúrnych aktivít organizovaných pre cieľovú skupinu
- Bezplatné poskytovanie priestorov mesta na realizáciu voľnočasových, vzdelávacích aktivít cieľovej skupiny
- Zabezpečenie dostupnosti prepravnej služby a podporovanie prepravnej služby
- Hľadanie možností na zabezpečenie bezbariérovej verejnej dopravy
- Bezbariérovosť verejných budov, verejných priestranstiev
- Hľadanie možností ľahšej dostupnosti bývania
- Podpora existujúcich a vytváranie nových služieb na integráciu občanov, vytváranie chránených dielní a chránených pracovísk
- Hľadanie možností zriadenia predajne, tzv. „sociálny obchod“ so špecifickými podmienkami predaja
- Podporovanie realizovania terénnej sociálnej práce
- Zabezpečenie prevádzky núdzového ubytovania /nocľaháreň/
- Nízkoprahové denné centrum
- Útulok pre bezdomovcov – hľadanie možností zriadenia prevádzky

etablovať partnerstvá (LPSI)

➡ zriadiť poradenské centrum ako súčasť koordinačného strediska sociálnych aktivít

➡ pripraviť a realizovať mediálnu kampaň

➡ pravidelne vyhodnocovať účinnosť príslušných VZN



☛ pripraviť a realizovať výchovno-vzdelávacie aktivity pre vybrané cieľové skupiny
☛ pripraviť a realizovať mediálnu kampaň
☛ kontrolovať účinnosť dodržiavania legislatívy
☛ iniciovať zriadenie útulku/nocľahárne pre bezdomovcov
☛ realizovať výstavbu 13 – bytových jednotiek
☛ zriadiť azylový dom
☛ vypracovať projektovú dokumentáciu na výstavbu nájomných bytov

☛ doplniť materiálne vybavenie mestskej polície
☛ rozšíriť kamerový systém na území mesta
☛ realizovať cyklus prednášok pre žiakov a študentov SŠ
☛ vydať informačný materiál prostredníctvom aktivít 5.2.1
☛ realizovať verejné diskusie, vystúpenia, mediálnu kampaň v miestnych médiách

☛ zateplenie, výmena okien, rekonštrukcia interiéru a modernizácia vybavenia na verejných budovách: ZŠ ul. Pionierov MŠ ul. Ernesta Rótha ZŠ ul. Komenského MŠ ul. Štítnická
☛ vykonať analýzu uplatniteľnosti absolventov s dôrazom na RV región
☛ návrh úprav učebných plánov
☛ pripraviť a realizovať motivačný program stredoškôľakov
☛ pripraviť a realizovať program pre motiváciu učiteľov pre ďalšie vzdelávanie

☛ pripraviť koncepciu rekonštrukcie a úpravy kultúrnych objektov pre danú oblasť
☛ pripraviť projekty
☛ realizovať projekt dostavby nádvoria radnice
☛ preskúmať ďalšie možnosti vytvárania partnerstva v prospech kultúry
☛ vydávať kvartálny prehľad kultúrnych udalostí v meste
☛ rekonštruovať a vytvoriť plagátovacie plochy /min. 1 m/
☛ získať cenovo prístupné umelecké telesá z okolia
☛ vytvoriť väčší priestor pre realizáciu programov miestnych umeleckých telies
☛ realizovať prioritné potreby
☛ pripraviť a realizovať program pre vzdelávanie kultúrnych pracovníkov
☛ vid'. opatrenie 3.3.2 bod 2
☛ vid'. opatrenie 3.3.2 bod 2
☛ zrekonštruovať ročne 2 ihriská
☛ pripraviť a realizovať kampaň na uvedenú tému
☛ pripraviť a doplniť kalendár športových podujatí realizovať podujatia

3.3 Opis rozvojovej stratégie

Táto fáza logicky a obsahovo nadväzuje na Profil mesta, SWOT analýzu /súhrnnú/, kľúčové disparity, hlavné faktory rozvoja ako aj na víziu mesta. Kritériami pre výber cieľov



boli najmä ovplyvniteľnosť ich realizácie Mestom a ich zdrojová a časová reálnosť. Návrh rozvojovej stratégie mesta bol vypracovaný pre jednotlivé rozvojové oblasti tematickými skupinami. Rozvojová stratégia mesta Rožňava pozostáva z jedného globálneho cieľa, naňho nadväzujúcich 8 špecifických cieľov reagujúcich na špecifické problémy, v tej ktorej rozvojovej oblasti a z 24 priorít. a opatrení na dosiahnutie špecifických cieľov.

Program hospodárskeho a sociálneho rozvoja mesta Rožňava spolu s rozvojovou stratégiou je spracovaný na programovacie obdobie 2007-2013.

Súčasná rozvojová stratégia mesta zohľadňuje riešenie najdôležitejších problémov mesta Rožňava, ktoré spomaľujú jej regionálny rozvoj, znižujú konkurencieschopnosť mesta a zároveň sú dôvodom nízkej kvality života obyvateľov mesta.

PHaSR mesta Rožňava je strednodobý programový dokument, v ktorom sú jasne vymedzené hlavné problémy, ktoré sú pre hospodársky a sociálny rozvoj územia spoločné a vytýčené opatrenia, ktoré prispievajú k riešeniu týchto problémov. Cieľom Programu bolo sformulovať takú predstavu o smerovaní mesta, ktorá vyjadruje ekonomické a sociálne záujmy jej občanov a je v súlade so strategickými cieľmi a prioritami štátu, vyššieho územného celku, záujmami ochrany historického a kultúrneho dedičstva. Jeho poslaním je zabezpečiť kontinuitu rozvoja mesta.

Rozvojová stratégia je vypracovaná v súlade s globálnym cieľom a prioritami v súčasnosti platným Národným rozvojovým plánom v kvalite odpovedajúcej štandardom Európskej únie. Súčasne je vypracovaný aj v súlade s návrhom Národného strategického rámca 2007-2013, ktorého strategickým cieľom je do roku 2013 zvýšiť konkurencieschopnosť a výkonnosť regiónov a slovenskej ekonomiky pri rešpektovaní trvalo udržateľného rozvoja prostredníctvom plného využitia existujúceho ekonomického potenciálu. Stratégia je výsledkom kombinácie dvoch prístupov: štrukturálneho a regionálneho.

PHaSR mesta Rožňava je základným nástrojom mesta, ktorý určuje smer jej napredovania, pre plnenie strednodobých a dlhodobých cieľov, ktoré umožnia vytvárať spoločný produkt, poskytujúci kvalitné podmienky pre život všetkých jej občanov a návštevníkov mesta.

Tento strategicky významný dokument, ktorý je zameraný na reálne potreby a možnosti mesta, posilní regionálny rozvoj tým, že stanovil postupy podporujúce miestne iniciatívy. Zároveň pomôže zvýšiť absorpčnú kapacitu regiónu (t.j. schopnosť čerpať prostriedky z fondov Európskej únie) pomocou podpory aktivít regionálnych a lokálnych rozvojových organizácií a cestou podpory prípravy strategicky významných projektov, ktoré budú pripravené na implementáciu.

4. FINANČNÝ PLÁN

Jednou z kľúčových otázok pre realizáciu Programu hospodárskeho a sociálneho rozvoja mesta Rožňava je schopnosť mesta v priebehu jeho realizácie zaistiť dostatočné zdroje potrebné na jeho financovanie. Finančné zabezpečenie regionálneho rozvoja mesta je možné z rôznych zdrojov. Okrem vlastného rozpočtu mesta sa môžu využiť aj zdroje zo štátneho rozpočtu a štátnych fondov. Jedným z ďalších finančných zdrojov pre



zabezpečenie realizácie PHaSR mesta bude aj rozpočet Košického samosprávneho kraja. Nezanedbateľné finančné zdroje predstavujú aj prostriedky fyzických osôb, rôznych právnických osôb, združení, medzinárodných organizácií, nadácií a samozrejme bankové úvery. Doplnkovými zdrojmi finančného zabezpečenia regionálneho rozvoja mesta budú aj prostriedky z rôznych fondov EÚ.

Nasledujúce finančné tabuľky budú doplnené neskôr po upresnení budúceho financovania mesta a odsúhlasení jednotlivých aktivít – projektov.

4.1 Rozdelenie financií na programovacie obdobie

Finančná tabuľka na programovacie obdobie 2007-2013:

Rok	Oprávnené náklady spolu	Verejné zdroje						Súkromné zdroje	EIB
		Verejné zdroje spolu	Fond EÚ	Národné verejné zdroje					
				Národné verejné zdroje spolu	Štátny rozpočet	Regionálne zdroje	Miestne zdroje		
	A=B+H+CH	B=C+D	C	D=E+F+G	E	F	G	H	CH
2007									
2008									
2009									
2010									
2011									
2012									
2013									
Spolu									

4.2 Rozdelenie financií na priority a opatrenia

Finančná tabuľka programu podľa priorít a opatrení

	Oprávnené náklady spolu	Verejné zdroje						Súkromné zdroje	EIB
		Verejné zdroje spolu	Fond EÚ	Národné verejné zdroje					
				Národné verejné zdroje spolu	Štátny rozpočet	Regionálne zdroje	Miestne zdroje		
	A=B+H+CH	B=C+D	C	D=E+F+G	E	F	G	H	CH
Priorita 1									
Opatrenie 1.1									
Priorita 2									
Opatrenie 2.1									



Priorita 3									
Opatrenie 3.1									
Priorita 4									
Opatrenie 4.1									
Spolu									

Finančné tabuľky pre ďalšie roky budú vyplňané priebežne a dopĺňané do PHaSR mesta po ich odsúhlasení mestským zastupiteľstvom.

5. ZABEZPEČENIE REALIZÁCIE

Podľa platnej legislatívy SR mesto Rožňava vypracúva, schvaľuje a pravidelne vyhodnocuje plnenie Programu hospodárskeho a sociálneho rozvoja a zabezpečuje jeho plnenie.

Orgánom zodpovedným za plnenie PHaSR bude zastupiteľstvo mesta Rožňava, ktoré bude v prípade potreby využívať služby rôznych odborných organizácií a spolupracovať s externými odborníkmi a konzultantmi špecializujúcimi sa na poradenstvo, prípravu a implementáciu projektov. Koordinátorom plnenia Programu bude primátor mesta po jeho poverení mestským zastupiteľstvom.

5.1 Inštitucionálne a organizačné zabezpečenie

Manažment projektov PHaSR

Personálne zabezpečenie: referenti jednotlivých odborov- projektový manažéri

Zodpovednosti: príprava podkladov na predkladanie projektov, príprava podkladov pre verejné obstarávanie, sledovanie harmonogramu realizácie a finančných tokov

Riadiaci orgán PHaSR

Personálne zabezpečenie: primátor

Technická podpora: odbory MsÚ

Zodpovednosti: vyhlásenie verejných súťaží, schválenie projektov na jednotlivé výzvy, podpisovanie zmlúv s riadiacimi orgánmi a dodávateľmi, schválenie zmien v PHaSR

Monitorovací výbor PHaSR

Personálne zabezpečenie: predsedovia komisií mestského zastupiteľstva

Technická podpora: Odbor regionálneho rozvoja - kompletizácia monitorovacích správ

Zodpovednosti: pravidelné zasadanie výboru a návrh zmien v PHaSR

5.2 Monitorovanie a hodnotenie

Monitorovanie Programu bude zabezpečené zhromažďovaním monitorovaných údajov na základe podávaných žiadostí o poskytnutie finančných príspevkov, projektov, rôznych štúdií, analýz, príloh, monitorovacích správ, predchádzajúcich hodnotiacich správ prípadne iných dostupných relevantných dokumentov.



Hodnotenie plnenia Programu bude vykonávané 1 krát do roka hodnotiacou správou roku predchádzajúceho a to vždy najneskôr do konca tretieho mesiaca roku nasledujúceho.

Hodnotiaca správa bude spracovaná podľa možností buď vlastnými kapacitami s využitím odborných konzultantov, alebo bude spracovaná externým hodnotiteľom po špecifikovaní zadávacích podmienok na jej vypracovanie. Hodnotiaca správa bude predložená mestskému zastupiteľstvu, ktoré na základe predložených údajov prerokuje plnenie PHaSR a bude ho aktualizovať, dopĺňať poprípade inak upravovať.

5.3 Harmonogram realizácie

Harmonogram plnenia Programu hospodárskeho a sociálneho rozvoja mesta Rožňava pozostáva z 2 základných etáp.

1. etapa predstavuje schválenie Programu mestským zastupiteľstvom a jeho postupné dopĺňanie, aktualizáciu a prispôsobovanie aktuálnym potrebám a možnostiam mesta v závislosti od nových výziev podporujúcich spolufinancovanie realizácie aktivít. Po ujasnení financovania budú doplnené aj finančné tabuľky Programu a spracovaný podrobnejší harmonogram plnenia Programu.
2. etapa predstavuje realizáciu jednotlivých aktivít (projektov) v závislosti od harmonogramov výziev a úspešnosti jednotlivých projektov v hodnotiacom procese.

6. ZÁVER

Program hospodárskeho a sociálneho rozvoja mesta Rožňava určuje ciele a oblasti, ktorým chce mesto venovať pozornosť a podporu v ďalšom vývoji.

Určuje potreby a úlohy v rozvoji technickej infraštruktúry, sociálnej infraštruktúry, v kultúre, v starostlivosti o ľudské zdroje a v ďalších oblastiach strategického významu.

Časový úsek dosiahnutia stanovených cieľov nie je striktne ohraničený, dokument je živým dokumentom, ktorý sa bude aktualizovať a prispôsobovať daniu v najbližšom období.

Tento plán rozvoja by mal slúžiť všetkým potenciálnym žiadateľom o finančnú pomoc z fondov EÚ ako podklad dokumentujúci súlad medzi žiadateľom a plánovaným rozvojom mesta.

Vykonateľnosť jednotlivých opatrení a tým dosiahnutie stanovených cieľov bude závisieť od mnohých faktorov, najkritickejším prvkom je finančná náročnosť jednotlivých cieľov.

Hlavným cieľom Programu hospodárskeho a sociálneho rozvoja mesta Rožňava je zlepšiť kvalitu života občanov, sociálnu súdržnosť mesta, vytvoriť podmienky pre ekonomický rozvoj a presadzovať koncept trvalo udržateľného rozvoja.



September 2007

Program hospodárskeho a sociálneho rozvoja mesta Rožňava bol prerokovaný a schválený na zasadnutí Mestského zastupiteľstva v Rožňave konanom dňa 27. septembra 2007 pod uznesením č.181/2007.

.....

MUDr. Vladislav Laciak
primátor mesta Rožňava

PRÍLOHA

PHaSR doplnený uznesením MZ:

č. 44/2008 zo dňa 28.2.2008: Rozvojová oblasť Vzdelávanie, školstvo, kultúra a šport
priorita 6.1- doplnená aktivita: **ZŠ akad. Jura Hronca**

č. 77/2008 zo dňa 27.3.2008: monitorovaciu správu o plnení PHaSR predkladať orgánom
mesta polročne

č.156/2008 zo dňa 29.5.2008: Rozvojová oblasť Sociálna, zdravotná starostlivosť a bezpečnosť občanov

doplnená priorita: **4.4 starostlivosť o občanov**

**opatrenie 4.4.1 Skvalitniť starostlivosť o občanov s nízkou
sebestačnosťou**

**aktivita: - poskytovanie komplexných sociálnych služieb
- rekonštrukcia a prístavba Domu humanity**



ROZVOJOVÁ OBLASŤ: ŽIVOTNÉ PROSTREDIE

1 Špecifický cieľ: Zlepšenie starostlivosti o životné prostredie

Priority	Opatrenia	Aktivity	Časový plán	Rozpočet	Zdroje financovania	Indikátory
1.1 Dobudovať systém nakladania s komunálnym odpadom	1.1.1 Zaviesť technologicky účinnú separáciu komunálneho odpadu	➡ Zriadiť skládku inertného odpadu ➡ Vybudovať zberné dvory na sídliskách mesta v spolupráci s firmou vykonávajúcou zber odpadu v meste	2013-2015			
	1.1.2 Vytvoriť konkurenčné prostredie pre organizácie nakladajúce s odpadmi	➡ prehodnotiť rámcovú zmluvu so súčasnou oprávnenou organizáciou	2013-2015			
	1.1.3 Zvýšiť angažovanosť občanov mesta v procese zvyšovania objemu separovaného zberu	➡ dlhodobé zvyšovanie povedomia obyvateľstva, využívať pri tom rôzne formy a prezentácie pri rôznych aktivitách mesta (napr. Dni mesta, jarmočné a vianočné trhy, ...)	2013-2015			
1.2 Znižovanie emisií	1.2.1 Znižovanie energetickej náročnosti verejných budov	➡ vid'. opatrenie 6.1.1				
	1.2.2 Znižovanie prašnosti v meste	nákup čistiacej techniky, budovanie záchytných miest, technické opatrenia na zníženie prašnosti skládok, zazelenanie mesta, informačná kampaň	2013-2015			



	1.2.3 Zvýšenie účinnosti vykurovania bytov na sídliskách	<ul style="list-style-type: none">➡ inštalácia výmenníkových staníc:<ul style="list-style-type: none">- sídlisko Stred- Staré mesto- sídlisko Juh➡ výstavba kotolne na biomasu na sídlisku Juh➡ rekonštrukcia rozvodov tepla na sídlisku Juh	2013-2015			Rekonštrukcia rozvodov tepla na sídlisku Juh – ukončené. Realizovala firma TEKOR.
--	--	--	-----------	--	--	---



ROZVOJOVÁ OBLASŤ: ŽIVOTNÉ PROSTREDIE

1 Špecifický cieľ: Zlepšenie starostlivosti o životné prostredie

Priority	Opatrenia	Aktivity	Časový plán	Rozpočet	Zdroje financovania	Indikátory
1.3 Ochrana vôd	1.3.1 Rekonštrukcia verejných vodovodov	☛ rekonštrukcia vodovodov Rožňava Baňa, Rožňava – sever	2013-2015			
	1.3.2 Dokončenie kanalizácie	☛ výstavba kanalizácie Nadabula, Rožňava - sever	2012-2015		Grant EÚ + vlastne zdroje spoločnosti VVS a. s.	V súčasnosti prebieha výstavba. Stavbu realizuje spoločnosť ARPROG a. s. Poprad a investorom je VVS a. s.. Predpokladaný termín ukončenia október 2013.
1.4 Zlepšenie starostlivosti o mestskú zeleň	1.4.1 Rekultivácia parkovej zelene	☛ revitalizácia Veľkého parku a Námestia baníkov ☛ vypracovať generel zelene	2013-2015			



	1.4.2 Obnova sídliskovej zelene	<ul style="list-style-type: none">☛ rekonštrukcia športovísk, detských ihrísk☛ opatrenia na odstránenie invázných rastlín, zvyšovanie povedomia obyvateľov o druhoch invázných rastlín a o ich možnosti likvidácie, využívaním internetovej stránky a ostatných masmédií pôsobiach na území mesta	2013-2015 2013-2015			
	1.4.3 Ekonomizácia údržby verejnej zelene	<ul style="list-style-type: none">☛ realizovať schválený materiál Ekonomizácia údržby verejnej zelene	2013-2015			



ROZVOJOVÁ OBLASŤ: INFRAŠTRUKTÚRA

2 Špecifický cieľ: Skvalitnenie technickej infraštruktúry mesta

Priority	Opatrenia	Aktivity	Časový plán	Rozpočet	Zdroje financovania	Indikátory
2.1 Zlepšiť stav miestnych komunikácií a ich vybavenie	2.1.1 Zvýšiť kvalitu povrchových úprav miestnych komunikácií Zlepšiť zvislé a vodorovné označenie	☛ navrhnuť etepizáciu povrchových úprav MK, optimalizácie dopravného značenia a údržby dopravných zariadení a mostov	2013-2015			
	2.1.2 Zvýšiť organizáciu dopravy na miestnych komunikáciách	☛ vypracovať štúdiu optimalizácie dopravy na celom území mesta odbornou organizáciou ☛ vybudovať vjazd do Priemyselnej zóny ☛ vybudovať odbočku do PP zo štátnej cesty 67	2013 2013 2013 - 2015			
2.2 Renovácia verejných priestranstiev	2.2.1 Rekonštrukcia povrchu verejných priestranstiev mesta a inžinierskych sietí	☛ rekonštrukcia Námestia baníkov, nádvoria radnice a veľkého parku	2011-2015		ROP + vlastné zdroje	V súčasnosti prebieha rekonštrukcia námestia – západná časť. Predpokladaný termín ukončenia - júl 2013. Oprava predpolia sochy F. Andrássyovej – ukončené.
2.3 Informačná infraštruktúra	2.3.1 Dobudovanie a prebudovanie technickej infraštruktúry, vybudovanie metropolitnej siete	☛ Vybudovať optickú sieť, zasieťovať jednotlivé časti mesta ☛ vybudovať WiFi zónu na Námestí baníkov ☛ umiestniť infokiosky pre cestovný ruch a info. pre obyvateľov mesta	2013-2015 2013-2015 2013-2015		OP IS OP IS OP IS	



	2.3.2 Vytvorenie Manažérskeho informačného systému na MsÚ	☛ vybudovať centrálny reportingový systém na prístupnenie informácií v systéme všetkým relevantným pracovníkom MsÚ	2013-2015		OP IS	
--	---	--	-----------	--	-------	--



ROZVOJOVÁ OBLASŤ: INFRAŠTRUKTÚRA

2 Špecifický cieľ: Skvalitnenie technickej infraštruktúry mesta

Priority	Opatrenia	Aktivity	Časový plán	Rozpočet	Zdroje financovania	Indikátory
2.3 Informačná infraštruktúra	2.3.3 Podpora elektronických služieb mesta	Spracovanie koncepcie elektronických služieb MsÚ a mestských podnikov Online podávanie formulárov na MsÚ a organizáciách patriacich do pôsobnosti mesta	2013 - 2015	3 mil. Sk /0,1mil.€/	Vlastné zdroje OP IS	
				2 mil. Sk /0,07mil.€/	OP IS Vlastné zdroje OP ZaSI OP vzdelávanie	
	2.3.4 dobudovanie dátovej základne MsÚ	<ul style="list-style-type: none"> ➤ bezpečnostný projekt a jeho aplikácia do postupov fungovania MsÚ ➤ softvérová evidencia agend a databáz: odbor sociálnych vecí ➤ odbor školstva a kultúry ➤ dobudovať geografický informačný systém / GIS / ➤ vybudovať komplexný ekonomický informačný systém 	2013-2015	0,5 mil.Sk /16596,96€/	Vlastné zdroje	
				2,5 mil. Sk /0,08mil.€/	OP IS	
				4 mil. Sk /0,13mil.€/	OP IS	
				1 mil. Sk /0,03mil.€/	OP IS	
	2.3.5 zefektívnenie vybavovania agendy úradu voči občanovi	<ul style="list-style-type: none"> ➤ vybudovanie „bezpapierového úradu“ ➤ systematické vzdelávanie pracovníkov MsÚ–využívanie softvérových aplikácií 	2013-2015	5-8 mil. Sk /0,17-0,27 mil.€/	OP IS Vlastné zdroje	
				0,2 mil. Sk /6638,78€/	OP ZaSI OP vzdelávanie	



ROZVOJOVÁ OBLASŤ: EKONOMICKÝ ROZVOJ MESTA

3 Špecifický cieľ: Podpora malého a stredného podnikania (MSP) v meste

Priority	Opatrenia	Aktivity	Časový plán	Rozpočet	Zdroje financovania	Indikátory
3.1 Vytvoriť podmienky pre investorov	3.1.1 Spoločné služby podnikateľom	☛ Participovať na etablovaní investorov v Priemyselnej zóne	2013-2014			V súčasnosti sa buduje závod spoločnosti CELLTEX.
	3.1.2 Príprava subdodávateľov pre priemyselný park	☛ vytvorenie klastrov v oblastiach: <ul style="list-style-type: none">• spracovanie dreva• strojárstvo ☛ vytvorenie združenia priemyselníkov ☛ vytvorenie združenia MaSP v meste Rožňava	2013-2014 2013-2014 2013-2014			
	3.1.3 Zvýšiť atraktivitu mesta	vid'. aktivity v oblasti vzdelávania, školstva, kultúry, športu...	2013-2014			
3.2 Zvýšiť kvantitu a zlepšiť kvalitu služieb v meste	3.2.1 Podpora nedostatkových služieb	☛ vypracovať analýzu stavu ponuky a dopytu služieb ☛ uviesť nástroje intervencie mesta v oblasti služieb	2013-2014			
	3.2.2 Zvýšiť kvalitu ľudských zdrojov pre oblasť služieb	☛ zorganizovať kurzy a tréningy pre dotknutých	2013-2014			
	3.2.3 Zvýšiť využívanie služieb občanmi a návštevníkmi mesta	☛ propagovať výhody využívania služieb pre obyvateľov mesta, a okolia a návštevníkov	2013-2014			



ROZVOJOVÁ OBLASŤ: EKONOMICKÝ ROZVOJ MESTA

3 Špecifický cieľ: Podpora MSP v meste

Priority	Opatrenia	Aktivity	Časový plán	Rozpočet	Zdroje financovania	Indikátory
3.3 Zvýšiť príjmy a zamestnanosť v CR	3.3.1 Zvýšiť návštevnosť mesta a podmienky rozvoja turistického priemyslu	<ul style="list-style-type: none">☛ implementovať marketingový plán mesta☛ vypracovať koncept rozvoja CR v meste☛ rozvíjať služby TIC☛ zintenzívniť spoluprácu v marketingu mesta s partnerskými mestami a banskými mestami☛ oživiť činnosť Združenia turizmu Slovenský kras-líder mesto Rožňava☛ vytvoriť manažérsku organizáciu na rozvoj a koordináciu aktivít cestovného ruchu	2013-2015 2013 2013 2013 2013			
	3.3.2 Zvýšiť počet prenocovaní	<ul style="list-style-type: none">☛ podporiť vznik doplnkových služieb CR☛ vybudovať Aquawellnesscentrum-Slovenský kras☛ vypracovať balík produktov CR	2013-2015			
	3.3.3 Zvýšenie kvality služieb	<ul style="list-style-type: none">☛ organizovať odborné a jazykové kurzy podnikateľom v CR☛ zaviesť „Znak kvality“	2013 2013			



	3.3.4 Zmiernenie dopadu sezónnosti na návštevu mesta	<ul style="list-style-type: none">➤ organizovať viacdnňové podujatia pred a po sezóne➤ zaviesť politiku sezónnych zliav v meste	2013-2015			
--	--	--	-----------	--	--	--

ROZVOJOVÁ OBLASŤ: SOCIÁLNA, ZDRAVOTNÁ STAROSTLIVOSŤ A BEZPEČNOSŤ OBČANOV

4 Špecifický cieľ: **Zníženie percenta sociálne ohrozených a vylúčených obyvateľov mesta**

Pomoc a podpora občanom prostredníctvom sociálnych, komunitných a verejnoprospešných služieb na území mesta

Opatrenia	Aktivity	Časový plán	Rozpočet	Zdroje financovania	Indikátory
4.1 Koordinácia a kooperácia na podporu komunitných služieb Zvýšiť stabilitu a udržateľnosť rodiny	4.1.1 Komunitný plán sociálnych služieb (KPSS) 4.1.1 Zvýšenie informovanosti, spolupráca .	<ul style="list-style-type: none">- pracovné stretnutia s cieľom koordinácie grantovej politiky v sociálnej a komunitnej oblasti- vytvorenie časového harmonogramu všetkých plánovaných športových , kultúrnych, spoločenských a vzdelávacích aktivít v meste	2011-2012 2013-2016		



	4.1.2 Dokument Lokálnej stratégie komplexného prístupu		2011-2012 2012-2016		
	4.1.3 Znížiť výskyt záškoláctva a zlepšiť starostlivosť rodičov o deti	☛ kontrolovať účinnosť dodržiavania legislatívy	2011-2014 2012-2016		
4.2 4.2 Podpora aktivít v oblasti prevencie rizikových javov Znížiť počet bezdomovcov	4.2.1 Vytvoriť možnosti dočasného bývania s nižším štandardom 4.2.1 Voľnočasové aktivity pre všetkých občanov 4.2.2 Participácia na vzdelávaní dospelých 4.2.3 Prevencia rizikových javov	☛ iniciovať zriadenie útulku/nocľahárne pre bezdomovcov - Zabezpečenie správy ihrísk a športovísk - Využívania telocviční v majetku alebo v správe mesta - Výstavba nových a rekonštrukcia existujúcich verejne prístupných športovísk a ihrísk - Neformálne vzdelávanie rodičov - Eliminácia záškoláctva	2011-2014 2013-2016		



4.3 Podpora bytovej výstavby Ďalšie sociálne služby pre rodinu, deti a mládež	4.3.1 Výstavba nájomných bytov 4.3.1 Nízkoprahové centrum pre deti 4.3.2 Podpora aktivít na riešenie kríz v rodine 4.3.3 Zlepšiť dostupnosť a zvýšiť kvalitu a rozsah sociálnych služieb pre rodinu, deti a mládež, rozvíjanie ambulantných, terénnych a pobytových sociálnych služieb	<ul style="list-style-type: none">➤ vypracovať PD na výstavbu ďalších nájomných bytov➤ budovanie bytových domov pre marginalizované komunity <p>-Vybudovanie nízkoprahového centra pre deti -Vybudovanie Centra akútnej pomoci -Vytváranie podmienok a monitorovanie rozvoja sociálnych služieb</p>	2012-2014 2013-2016	ROP dotácia, ŠFRB, vlastné zdroje	Ukončená výstavba 6 x b. j. Nadabula.
4.4 Rozšírenie a skvalitnenie sociálnych služieb pre seniorov	4.4.1 Podpora terénnych a pobytových služieb	<p>-Rozšírenie kapacity v pobytových zariadeniach -Poskytovatelia sociálnych služieb kvalitatívne a kvantitatívne rozšíria svoje služby v súlade so Zákonom o sociálnych službách č. 448/2008 Z.z. v znení neskorších predpisov s potrebami občanov /napr. opatrovateľská služba/ -Zabezpečenie odľahčovacej služby v pobytových zariadeniach</p>	2013-2016		



4.5 Zvýšenie informovanosti seniorov o dostupnosti sociálnych služieb prihládajúc na špecifika seniorov	4.5.1 Zvýšenie informovanosti verejnosti o dostupných službách	- Distribúcia informačných listov, medializácia a zriadenie webových stránok verejných a neverejných poskytovateľov	2013-2016		
4.6 Sprevádzkovanie „sociálneho taxíka“	4.6.1 Podpora dostupnejšej mobility seniorov a podpora ich účasti na spoločenskom živote	-Hľadanie možností sprevádzkovania „sociálneho taxíka“	2013-2016		



4.7 Podpora sociálnej práce v prirodzenom prostredí občana	4.7.1 Rozvoj, rozšírenie a väčšia dostupnosť terénnych sociálnych služieb 4.7.2 Rozvoj ambulantných služieb 4.7.3 Rozvoj nízkoprahových a podporných služieb – nízkoprahové denné centrum	-Podpora opatrovateľskej služby- rozšírenie opatrovateľskej služby v domácom prostredí na 24 hod. -Poskytovanie odľahčovacej služby – informovanie opatrovateľov o tejto možnosti zo strany ÚPSVaR /spolupráca s ÚPSVaR/ -Podpora subjektov, ktoré poskytujú sociálnu prevenciu a sociálne poradenstvo -Podporovanie sociálnych programov zameraných na sociálnu a pracovnú integráciu cieľovej skupiny -Podpora vzniku a fungovania podporných klientských skupín, klubovej činnosti cieľovej skupiny -Podporovanie spoločenských a kultúrnych aktivít organizovaných pre cieľovú skupinu -Bezplatné poskytovanie priestorov mesta na realizáciu voľnočasových, vzdelávacích aktivít cieľovej skupiny	2013-2016		
4.8 Bezbariérovosť, uľahčenie podmienok pohybu handicapovaných občanov	4.8.1 Bezbariérové doprava 4.8.2 Bezbariérové prístupy	-Zabezpečenie dostupnosti prepravnej služby a podporovanie prepravnej služby -Hľadanie možností na zabezpečenie bezbariérovej verejnej dopravy -Bezbariérovosť verejných budov, verejných priestranstiev	2013-2016		



4.9 Podpora bývania	4.9.1 Zvýšenie dostupnosti bývania pre hendikepovaných	-Hľadanie možností ľahšej dostupnosti bývania	2013-2016		
4.10 Integrácia občanov so zdravotným znevýhodnením	4.10.1 Prehľadovanie procesu integrácie občanov so zdravotným znevýhodnením do širšieho spoločenského a pracovného života	-Podpora existujúcich a vytváranie nových služieb na integráciu občanov, vytváranie chránených dielní a chránených pracovísk	2013-2016		
4.11 Pomoc občanom sociálne vylúčeným a ohrozeným sociálnym vylúčením	4.11.1 Pomoc v primárnej sfére občanom	-Hľadanie možností zriadenia predajne, tzv. „sociálny obchod“ so špecifickými podmienkami predaja	2013-2016		



4.12 Pomoc a integrácia špecifických komunit, predovšetkým občanov postihnutých a ohrozených sociálnym vylúčením do spoločnosti	4.12.1 Personálne zabezpečenie sociálno-poradenských služieb pri prevencii a odstraňovaní sociálno-patologických javov	-Podporovanie realizovania terénnej sociálnej práce	2013-2016		
4.13 Poskytovanie špecifických služieb občanom pri odstraňovaní bezdomovectva	4.13.1 Integrácia občanov do spoločnosti formou primárnej pomoci 4.13.2 Integrácia občanov do bežného života 4.13.3 Poskytnutie bývania a tým ich integrovanie sa do spoločnosti	<ul style="list-style-type: none">- Zabezpečenie prevádzky núdzového ubytovania /nocľaháreň/- Nízkoprahové denné centrum- Útulok pre bezdomovcov – hľadanie možností zriadenia prevádzky	2013-2016		



ROZVOJOVÁ OBLASŤ: SOCIÁLNA, ZDRAVOTNÁ STAROSTLIVOSŤ A BEZPEČNOSŤ OBČANOV

5 Špecifický cieľ: Zvýšenie bezpečnosti občanov mesta a jeho návštevníkov

Priority	Opatrenia	Aktivity	Časový plán	Rozpočet	Zdroje financovania	Indikátory
5.1 Znížiť majetkovú kriminalitu v meste	5.1.1 Zlepšiť účinnosť činnosti kontrolných orgánov mesta	➤ doplniť materiálne vybavenie MP o nové služobné motorové vozidlo ➤ naďalej rozširovať kamerový systém na území mesta ➤ rozšíriť personálny stav mestskej polície na optimálny stav 20 príslušníkov	2011-2014 2011-2014 2011-2014			V marci 2012 bol zakúpený služobný automobil pre potreby MP.
5.2 Znížiť vandalizmus	5.2.1 Budovať vzťah mládeže k svojmu mestu a jeho hodnotám	➤ realizovať cyklus prednášok pre žiakov a študentov SŠ ➤ vydať informačný materiál prostredníctvom aktivít 5.2.1	2011-2014			
	5.2.2 Zvýšiť efektivitu objasnenia vandalizmu	➤ prostredníctvom aktivít spojených so zlepšením účinnosti činností kontrolných orgánov mesta	2011-2014			
5.3 Zvýšiť dodržiavanie VZN mesta	5.3.1 Zvýšiť právne vedomie obyvateľov mesta	➤ realizovať verejné diskusie, vystúpenia, mediálnu kampaň v miestnych médiách	2011-2014			



ROZVOJOVÁ OBLASŤ: VZDELÁVANIE, ŠKOLSTVO, KULTÚRA A ŠPORT

6 Špecifický cieľ: Skvalitnenie podmienok a zvýšenie možnosti vzdelávania

Priority	Opatrenia	Aktivity	Časový plán	Rozpočet	Zdroje financovania	Indikátory
6.1 Zlepšiť technický stav objektov a vybavenosť škôl a školských zariadení na kvalitatívnu úroveň porovnateľnú so štandardmi EÚ	6.1.1 Rekonštruovať objekty škôl a školských zariadení, najmä so zameraním na rekonštrukciu plochých striech, vykurovania a zateplenie budov	<ul style="list-style-type: none"> ☛ zateplenie, výmena okien, oprava strechy, soc. zariadení, podláh, chodníkov, rekonštrukcia interiéru a modernizácia vybavenia na verejných budovách: - MŠ ul. Ernesta Rótha - ZŠ ul. Komenského - MŠ ul. Štítnická - ZŠ. akad. Jura Hronca - ZŠ Zlatá - MŠ Kyjevská - CVČ - ZUŠ 	 2012 2012 2012 2012 2012 2012 2012 2012			Výmena okien a osadenie bleskozvodu na SŠ Komenského ul. – ukončené. Oprava strechy na MŠ Štítnická, pavilón „A“ – ukončené. Oprava strechy na MŠ Krátka – ukončené. Vybudovanie kotolne pre ZUŠ Štítnická.



ROZVOJOVÁ OBLASŤ: VZDELÁVANIE, ŠKOLSTVO, KULTÚRA A ŠPORT

7 Špecifický cieľ: Vytvorenie viacerých možností pre aktívne využívanie kultúrnych podujatí občanmi a návštevníkmi mesta

Priority	Opatrenia	Aktivity	Časový plán	Rozpočet	Zdroje financovania	Indikátory
7.1 Zvýšiť využitie historického a kultúrneho potenciálu mesta a regiónu pre uchovávanie a rozvoj kultúrnych podujatí	7.1.1 Zrekonštruovať a opraviť historické budovy a priestranstvá s kultúrnym potenciálom	➤ pripraviť koncepciu rekonštrukcie a úpravy kultúrnych objektov pre danú oblasť ➤ pripraviť projekty	2013-2015			
	7.1.2 Vybudovať nové priestory na usporiadanie väčších kultúrnych aktivít – festivalov, koncertov	➤ realizovať projekt dostavby nádvorja radnice ➤ vytvoriť priestor pre outdoorovú kultúru (amfiteáter) <ul style="list-style-type: none">- pred Zónou M- severnou časťou námestia- Dom služieb	2013 2013-2015			
7.2 Zvýšiť záujem obyvateľov o aktivity v oblasti kultúry ako jedného zo základných atribútov rozvoja	7.2.1 Vytvoriť verejno-súkromné partnerstvá v oblasti kultúry	➤ preskúmať ďalšie možnosti vytvárania partnerstva v prospech kultúry ➤ zefektívniť partnerskú spoluprácu medzi partnerskými mestami a v rámci finančných možností podporovať zatraktívňovanie činností kultúrnych inštitúcií v prospech rozvoja cestovného ruchu.	2013-2015 2013-2015			



	7.2.2 Zlepšiť formy propagácie kultúrnych podujatí	<ul style="list-style-type: none">➤ vydávať polročný prehľad kultúrnych udalostí v meste – internetová stránka mesta➤ rekonštruovať a vytvoriť plagátovacie plochy /min.1m/➤ vytvoriť plochy /skrinky, vitríny alebo iné formy/ na propagáciu podujatí v rôznych častiach mesta	2013-2015 2013-2015 2013-2015			
	7.2.3 Zatraktívniť kultúrnu ponuku	<ul style="list-style-type: none">➤ získať cenovo prístupné umelecké telesá z okolia➤ vytvoriť väčší priestor pre realizáciu programov miestnych umeleckých telies➤ strategicky plánovať realizáciu kultúrnych podujatí prostredníctvom organizácií na území mesta	2013-2015 2013-2015 2013-2015			



ROZVOJOVÁ OBLASŤ: VZDELÁVANIE, ŠKOLSTVO, KULTÚRA A ŠPORT

7 Špecifický cieľ: Vytvorenie viacerých možností pre aktívne využívanie kultúrnych podujatí občanmi a návštevníkmi mesta

Priority	Opatrenia	Aktivity	Časový plán	Rozpočet	Zdroje financovania	Indikátory
7.3 Zlepšiť materiálne a personálne podmienky pre rozvoj kultúry v meste	7.3.1 Doplniť základné materiálne vybavenie kultúrnych inštitúcií v meste	➤ realizovať prioritné potreby ➤ zabezpečiť do majetku mesta vlastné ozvučenie	2013-2015			
	7.3.2 Zlepšiť zručnosti a znalosti zodpovedných kultúrnych pracovníkov a posilniť oblasť manažmentu kultúry v meste	➤ pripraviť a realizovať program pre vzdelávanie kultúrnych pracovníkov	2013-2015			

Mesto bude iniciovať, koordinovať a v rámci finančných možností podporovať zatriktívňovanie činností kultúrnych inštitúcií (múzeá, galérie, knižnice, centrá voľného času) a ich aktívne zapájanie v prospech rozvoja cestovného ruchu.



ROZVOJOVÁ OBLASŤ: VZDELÁVANIE, ŠKOLSTVO, KULTÚRA A ŠPORT

8 Špecifický cieľ: Zlepšenie možností voľnočasových športových aktivít detí, mládeže a dospelých podporujúcich zdravý životný štýl

Priority	Opatrenia	Aktivity	Časový plán	Rozpočet	Zdroje financovania	Indikátory
8.1 Dobudovať chýbajúce športové objekty	8.1.1 Vybudovať športový park a športovo-relaxačné centrum	➡ vid' opatrenie 3.3.2 bod 2	2013-2015			
	8.1.2 Zrekonštruovať a dobudovať zimný štadióna krytú plaváreň	➡ vid' opatrenie 3.3.2 bod 2	2013-2015			
	8.1.3 Revitalizácia ihrísk pri školách a sídliskách	➡ zrekonštruovať ročne 2 ihriská ➡ detské ihrisko pri MŠ Kozmonautov	2013-2015			V mesiaci september 2012 bolo vybudované detské ihrisko na ul. Kozmonautov pri MŠ.
8.2 Zintenzívniť podporu aktivít pre masový a výkonnostný šport	8.2.1 Zvýšiť osvetu o pozitívnom vplyve športu na zdravie	➡ pripraviť a realizovať kampaň na uvedenú tému	2013-2015			



	8.2.2 Organizovať viac športových udalostí pre všetky vekové kategórie	<ul style="list-style-type: none">➤ pripraviť a doplniť kalendár športových podujatí➤ realizovať podujatia➤ podpora činnosti SZČ a športových tried➤ vytváranie školských tried na ZŠ➤ zvýšená pozornosť telesnej výchovy a športu na 1. stupni ZŠ➤ zvýšená pozornosť všeobecnej pohybovej príprave v MŠ➤ pripraviť v rámci Koncepcie športu projekt pohybovej prípravy v MŠ a ZŠ	2013-2015 2013-2015 2013			
--	--	---	--	--	--	--

ROZVOJOVÁ OBLASŤ: VZDELÁVANIE, ŠKOLSTVO, KULTÚRA A ŠPORT

9 Špecifický cieľ: Rozvoj jestvujúcich miest prímestskej rekreácie a vytvárať lepšie možnosti ich dostupnosti

Priority	Opatrenia	Aktivity	Časový plán	Rozpočet	Zdroje financovania	Indikátory
9.1 Lesopark Kalvária	9.1.1 Pešie napojenie lesoparku na mestské komunikácie	➤ kyslíkové dráhy, zariadenia pre pohybové aktivity, rekonštrukcia krížovej cesty a kostola, vytvorenie rozhľadne na veži bývalého vykryváča	2013-2015			
	9.1.2 Vypracovanie štúdie a projektu		2013-2015			



9.2	9.2.1 Prepojenie mesta a Kúpeľov peším koridorom pozdĺž Drázusu a Rožňavského potoka až k hospicu a ďalej výhľadovo na Gulyapalag		2013-2015			
9.3	9.3.1 Revitalizácia plôch na Kúpeľoch na využívanie verejnosťou vrátane časti jazier – verejný spoplatnený rybolov		2013-2015			
9.4	9.4.1 Údržba rekreačných lúk a čistenie a ich doplnenie drobnou architektúrou (drevoplastiky v rámci sympózií) v doline „Lúčpatak“-u		2013-2015			
9.5	9.5.1 Relaxačný koridor pozdĺž Slanej		2013-2015			
9.6	9.6.1 Opätovné prepojenie mesta a Rožňava Bane cez veľký park a Flúder s revitalizáciou Flúdra ako technickej pamiatky		2013-2015			

Stanovisko Komisie ochrany verejného poriadku:

Komisia OVP navrhla upraviť bod 2.5.2.1 tak, ako bol navrhnutý členom komisie a prerokovaný s predkladateľom.

Stanovisko Komisie vzdelávania, kultúry, mládeže a športu:

Komisia neprijala uznesenie.

Stanovisko Komisie cestovného ruchu a regionálnej politiky:

Komisia berie materiál na vedomie s pripomienkami p. Ing. Černáka (všetky pripomienky boli zapracované).



Stanovisko Komisie výstavby, územného plánovania, životného prostredia a pozemných komunikácií:

Komisia odporúča MZ schváliť predložený materiál s pripomienkami, ktoré predkladateľ si poznačil a zahrnie ich do textovej a tabuľkovej časti aktualizovanej PHSR.

Stanovisko Komisie sociálnej, zdravotnej a bytovej:

Komisia berie aktualizáciu Programu hospodárskeho a sociálneho rozvoja (PHSR) bez závažných pripomienok a ukladá účinnú spoluprácu monitorovacích zložiek pri vyhodnocovaní PHSR.

Stanovisko Komisie finančnej, podnikateľskej a správy mestského majetku: