



M E S T O R O Ž Ň A V A

Pre zasadnutie
Mestského zastupiteľstva
v Rožňave dňa 28. 03. 2024

K bodu rokovania číslo:

Názov správy:

Ingrid Kesziová, Okružná 2, Rožňava - zverejnenie zámeru predaja pozemku mesta

Predkladá: Mgr. Michal Drengubiak zástupca primátora mesta	<u>Návrh na uznesenie:</u> Mestské zastupiteľstvo v Rožňave
Prerokované: V komisii výstavby dňa 13. 03. 2024 vo finančnej komisii dňa 14. 03. 2024	s c h v a ľ u j e zverejnenie zámeru predaja pozemku mesta v k. ú. Rožňava, časť s výmerou spresnenou geometrickým plánom (cca 310 m ²) z parcely parc. č. KN E 2462/2 ostatná plocha s celkovou výmerou 4 280 m ² , zapísanej na LV 4493, pre Ingrid Kesziovú, bytom Okružná 2, Rožňava, podľa § 9a ods. 15 písm. f) zák. č. 138/1991 Zb. z dôvodu hodného osobitného zreteľa podľa §10 ods. 11 písm. h) Zásad hospodárenia s majetkom mesta, za cenu €/m² . Všetky náklady súvisiace s predajom bude znášať kupujúci.
Vypracoval: Ing. Michal Brincko	u k l a d á 1.) zabezpečiť zverejnenie zámeru predaja pozemku mesta na úradnej tabuli a webovom sídle mesta 2.) zabezpečiť vypracovanie geometrického plánu a znaleckého posudku Z: zástupca primátora mesta T: 1.) minimálne 15 dní pred konečným schválením predaja 2.) do 31. 05. 2024
Materiál obsahuje: Dôvodovú správu Grafické prílohy Stanovisko Hlavného architekta mesta	

DÔVODOVÁ SPRÁVA

k materiálu

Ingrid Kesziová, Okružná 2, 048 01 Rožňava
- zverejnenie zámeru predaja pozemku mesta

Legislatívne východiská:	§ 9a, ods. 15 písm. f) zák. č. 138/1991 Zb., Zásady hospodárenia s majetkom mesta
Prijaté uznesenia MZ a ich realizácia:	
Hospodársky a finančný dopad na rozpočet mesta:	Príjem do rozpočtu,- €, položka č. 231001
Nároky na pracovné miesta:	Bez nároku na pracovné miesta
Súlad návrhu na uznesenie s právnymi predpismi SR:	Návrh na uznesenie je/nie je v súlade s § 9a ods. 15 písm. f) zák. č. 138/1991 Zb., Zásady hospodárenia s majetkom mesta

Žiadosťou zo dňa 29. 02. 2024 požiadala Ingrid Kesziová, bytom Okružná 2, Rožňava, o odkúpenie pozemkov vo vlastníctve mesta Rožňava.

Ide o pozemok v k. ú. Rožňava, časť s výmerou približne 310 m² z parcely parc. č. KN E 2462/2 ostatná plocha s celkovou výmerou 4 280 m², zapísanej na LV 4493 – vlastník mesto Rožňava.

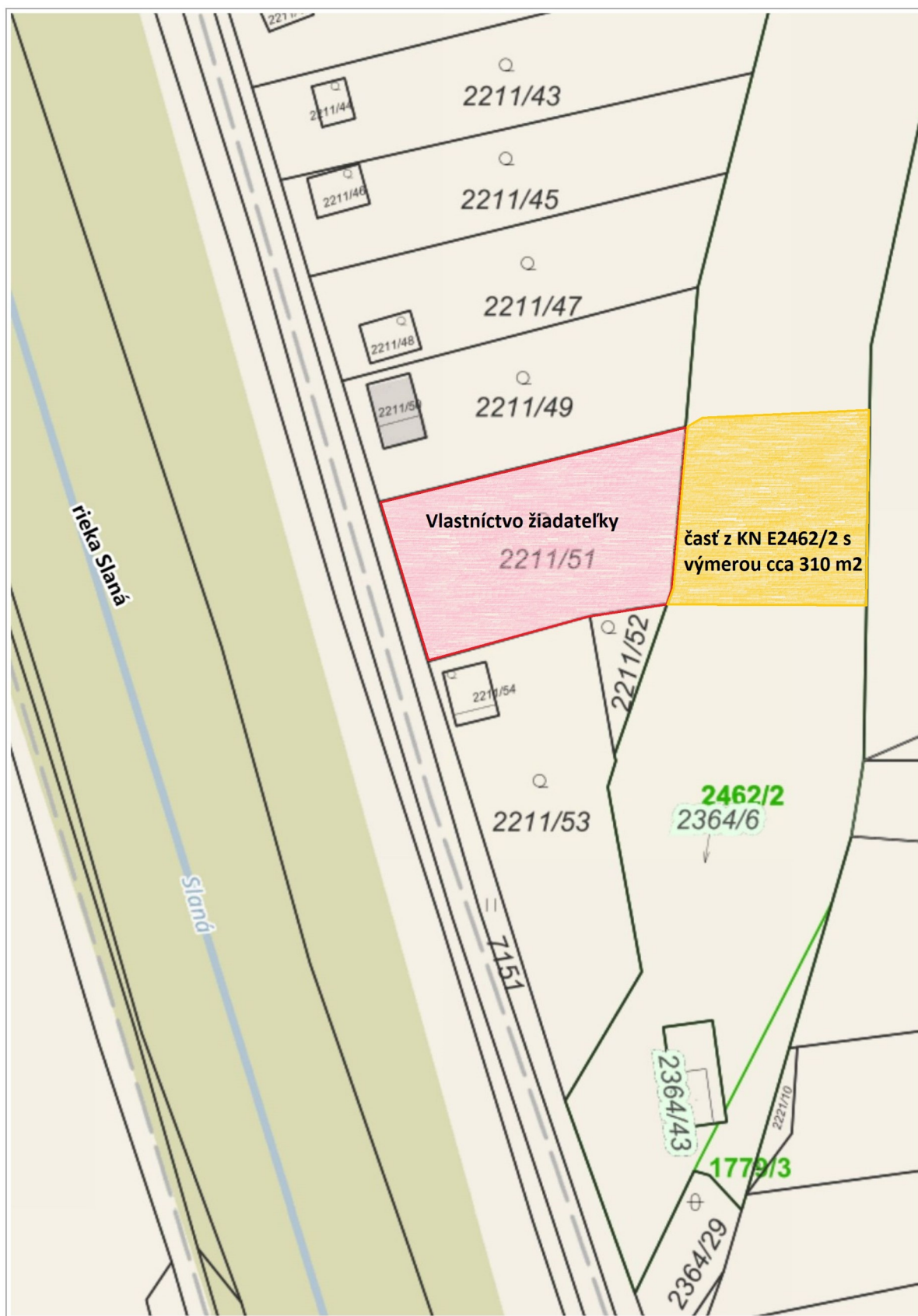
Pozemok sa nachádza v záhradkárskej osade medzi riekou Slaná a železničnou stanicou Rožňava predmestie, ako je to vyznačené na grafickej prílohe materiálu. Tento pozemok je využívaný na záhradkárske a rekreačné účely vlastníkmi susediacich pozemkov. Podľa územného plánu sa jedná o poľnohospodársku pôdu, záhrady a trvale trávnaté pozemky.

Žiadateľka žiada o odpredaj predmetného pozemku z dôvodu majetko-právneho vysporiadania, nakoľko má na tomto pozemku postavenú záhradnú chatku, na ktorú bolo vydané stavebné povolenie v júni 1980.

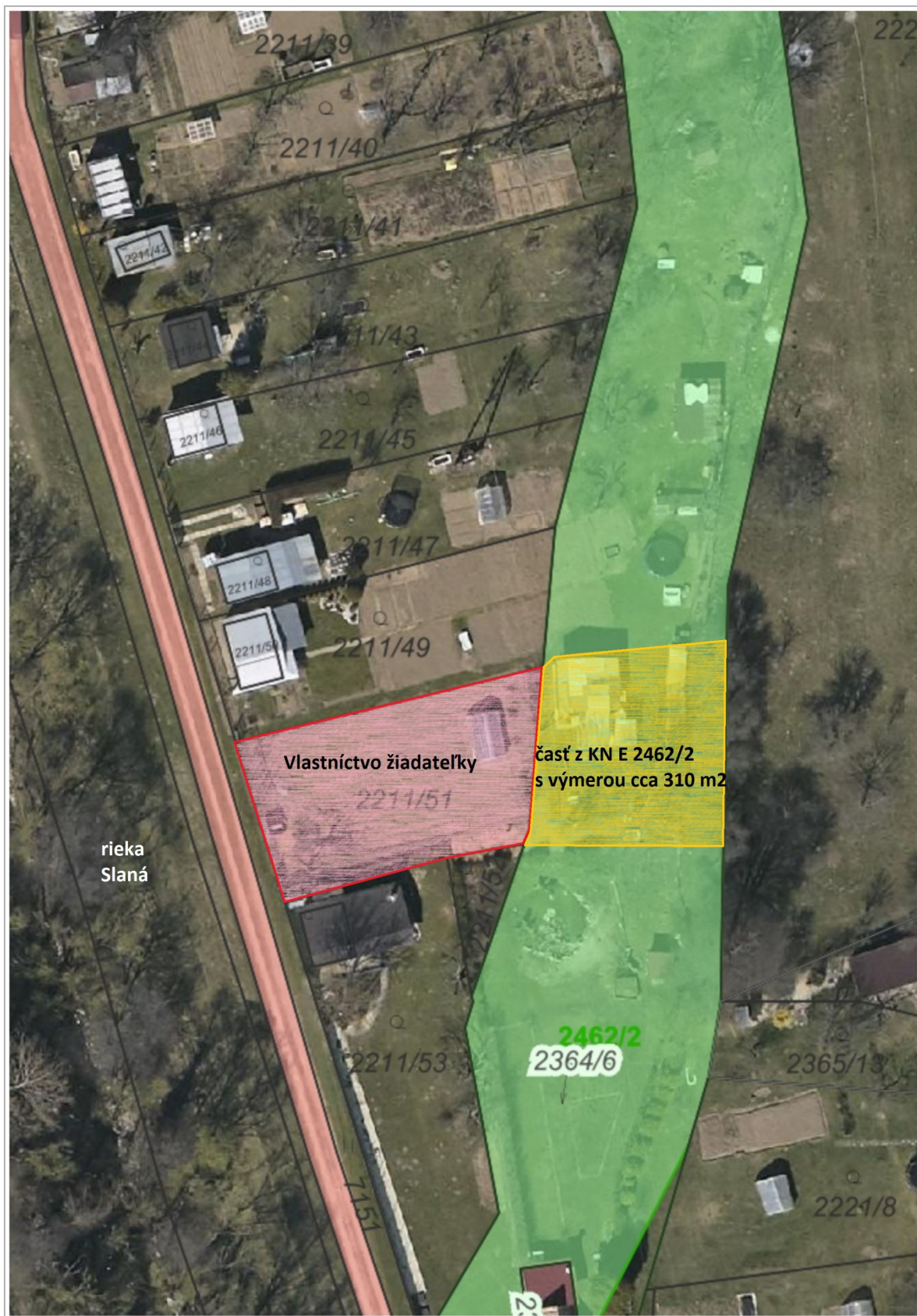
V zmysle § 9a, ods. 15 písm. f) zák. č. 138/1991 Zb. mesto môže predat' predmetný pozemok, ak ide o prípad hodný osobitného zreteľa, o ktorom mestské zastupiteľstvo rozhodne trojpäťtinovou väčšinou všetkých poslancov. Podľa §10 ods. 11 písm. h) je osobitným zreteľom skutočnosť, že mesto pozemok v súčasnej dobe nevyužíva a susedí s nehnuteľnosťami vo vlastníctve žiadateľky.

Komisia:	Termín zasadnutia:	Uznesenie:
Výstavby, územného plánovania, životného prostredia a mestských komunikácií:	13. 03. 2024	
Finančná, podnikateľská a správy mestského majetku:	14. 03. 2024	

Situačná mapaa



Pozemok na predaj a pozemky mesta (červené a zelené)



Lokalita umiestnenia pozemku



M E S T O R O Ž Ň A V A

Hlavný architekt mesta

Mestský úrad Rožňava, Šafárikova č.29, 048 01 Rožňava

Ingrid Kesziová
Okružná č.2
048 01 Rožňava

Vaša značka
MZ

Naša značka
F_79/2024

Bratislava
29. február 2024

Vec: Stanovisko

Zverejnenie zámeru predaja pozemku mesta, v k. ú. Rožňava, Ide o pozemok v k. ú. Rožňava, časť s výmerou približne **310 m²** z parcely **p. č. KN E 2462/2**, ostatná plocha s celkovou výmerou 4 280 m², zapísanej na LV 4493 – vlastník mesto Rožňava. Pozemok sa nachádza v záhradkárskej osade medzi riekou Slaná a železničnou stanicou Rožňava predmestie, ako je to vyznačené na grafickej prílohe materiálu. Tento pozemok je využívaný na záhradkárske a rekreačné účely vlastníkmi susediacich pozemkov. Podľa územného plánu sa jedná o poľnohospodársku pôdu, záhrady a trvale trávnaté pozemky.

Žiadateľka žiada o odpredaj predmetného pozemku z dôvodu majetko-právneho vysporiadania, nakoľko má na tomto pozemku postavenú záhradnú chatku, na ktorú bolo vydané stavebné povolenie v júni 1980.

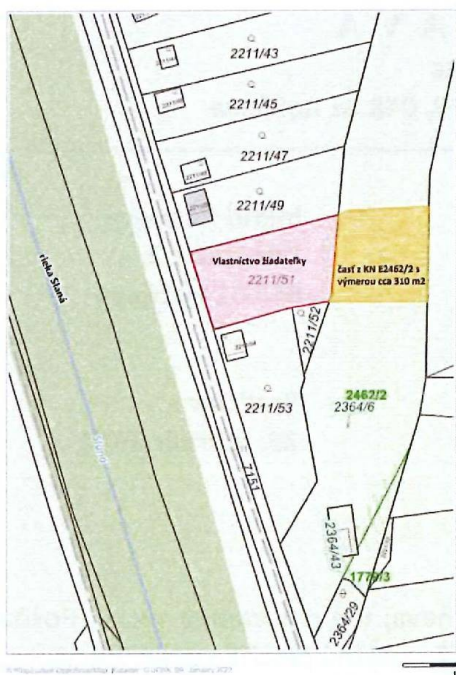
Na základe žiadosti zo dňa 29.02.2024, k zverejneniu zámeru predaja pozemku:

mám námietky:

_pozemok mesta Rožňava, p. č. KN E 2462/2, je ucelený pozemok o rozlohe 4 280 m² , delenie je potrebné zvážiť aj z inými determinantami mesta

_pozemok je pravdepodobne bývalým riečiskom rieky Slaná pred protipovodňovými úpravami

_existujúca stavba na pozemku je svojimi rozmermi rozsiahla, pravdepodobne bez kolaudačného rozhodnutia



S pozdravom

Ing. arch. Peter Tešlár
Hlavný architekt mesta

Tel.: 058/7773245
e-mail: peter.teslar@roznavas.sk

Adresa: Šafárikova 29
048 01 Rožňava

IČO: 328 758