



**2023 - 2027**

# **ROŽŇAVA**

---

PROGRAM HOSPODÁRSKEHO ROZVOJA A SOCIÁLNEHO ROZVOJA

**E-PRO**  
OBCE-EPRO.SK



# OBSAH

<b>1. ÚVOD .....</b>	<b>5</b>
1.1. Charakteristika dokumentu .....	6
1.2. Hodnotenie predchádzajúceho PHRSR .....	8
1.3. Zapojenie verejnosti .....	14
<b>2. ANALYTICKÁ ČASŤ .....</b>	<b>17</b>
2.1. Charakteristika územia .....	18
2.2. História .....	19
2.3. Poslanie dokumentu .....	20
2.4. Socioekonomická analýza .....	20
2.4.2. Rozvojový potenciál .....	21
2.4.3. Demografické ukazovatele .....	21
2.4.4. Hospodárstvo a ekonomika .....	23
2.4.5. Finančná situácia .....	25
2.4.6. Podnikateľské a nepodnikateľské subjekty .....	29
2.4.7. Občianska vybavenosť .....	30
2.4.8. Bývanie .....	30
2.4.9. Školstvo .....	32
2.4.10. Zdravotníctvo a sociálne služby .....	40
2.4.11. Šport a rekreácia .....	53
2.4.12. Kultúra .....	56
2.4.13. Cestovný ruch a infraštruktúra pre turistov .....	57
2.4.14. Medzinárodný kontext a partnerstvá .....	58
2.4.15. Zhrnutie socioeconomickej analýzy .....	58
2.5. Územno-technická analýza .....	60
2.5.2. Rozvojové osi .....	60
2.5.3. Dopravná infraštruktúra .....	61
2.5.4. Technická infraštruktúra .....	64
2.5.5. Limity využitia územia .....	68
2.5.6. Zhrnutie územno-technickej analýzy .....	68
2.6. Prírodno-environmentálna analýza .....	69
2.6.2. Ovzdušie .....	69





2.6.3. Vodné toky a plochy.....	71
2.6.4. Pôda .....	72
2.6.5. Hluk.....	73
2.6.6. Žiarenie.....	74
2.6.7. Odpadové hospodárstvo.....	75
2.6.8. Zeleň .....	76
2.6.9. Reliéf .....	76
2.6.10. Geomorfologické členenie .....	78
2.6.11. Geologické podložie.....	79
2.6.12. Klimatické podmienky .....	79
2.6.13. Rastlinstvo .....	80
2.6.14. Živočíšstvo.....	81
2.6.15. Životné prostredie .....	82
2.6.16. Ochrana prírody a krajiny .....	83
2.6.17. Limity využitia územia a potenciálne rozvojové plochy .....	85
2.6.18. Zhrnutie prírodno-environmentálnej analýzy .....	85
2.7. Zhodnotenie prieskumov verejnej mienky.....	86
2.8. SWOT analýza.....	86
<b>3. STRATEGICKÁ ČASŤ.....</b>	<b>90</b>
3.1. Opis rozvojovej stratégie .....	91
<b>4. PROGRAMOVÁ ČASŤ .....</b>	<b>97</b>
<b>5. REALIZAČNÁ ČASŤ .....</b>	<b>180</b>
5.1. Inštitucionálne a organizačné zabezpečenie.....	181
5.2. Monitorovanie a hodnotenie .....	194
<b>6. FINANČNÁ ČASŤ.....</b>	<b>198</b>
<b>7. ZÁVER.....</b>	<b>200</b>
7.1. Zhrnutie dosiahnutých výsledkov.....	201



## PRÍHOVOR

Vážení obyvatelia, návštevníci a priaznivci nášho mesta !

Predkladáme Vám Program hospodárskeho rozvoja a sociálneho rozvoja (PHRSR) Rožňava na roky 2023 – 2027. Tento strategický dokument a územno-plánovacia dokumentácia predstavujú dva najzákladnejšie a najdôležitejšie strategické a plánovacie dokumenty na úrovni každej jednej samosprávy v Slovenskej republike. Ich schválením v mestskom zastupiteľstve sa stávajú záväznými nástrojmi strategického, plánovitého a systémového riadenia rozvoja nášho mesta.

Predkladaný dokument je základným strednodobým plánovacím dokumentom podpory regionálneho rozvoja a regionálnej politiky na lokálnej úrovni. Priamo nadväzuje na strategické a programové dokumenty na vyššej regionálnej a najvyššej národnej úrovni. Dokument rešpektuje lokálne špecifiká územia a práve z ich analýzy stanovuje rozvojové opatrenia a aktivity, ktorých schválením sa mesto zaväzuje k ich plneniu.

Michal Domik

Primátor mesta Rožňava



## ZÁKLADNÉ ÚDAJE

### FORMULÁR Č. Ú 7 - TITULNÁ STRANA DOKUMENTU PHRSR

Názov:	Program hospodárskeho rozvoja a sociálneho rozvoja mesta Rožňava na roky 2022 - 2026
Územné vymedzenie:	Košický kraj / mesto Rožňava
Územný plán mesta / VÚC schválený:	áno
Dátum schválenia PHRSR:	deň / mesiac / rok
Dátum platnosti:	platný na roky 2023 - 2027
Verzia:	2.0
Publikovaný verejne:	deň / mesiac / rok

### DOPLŇUJÚCE INFORMÁCIE

Základné identifikačné údaje	
Názov mesta	Rožňava
Kraj	Košický
Okres	Rožňava
Rozloha katastrálneho územia	4 562 ha
Primátor mesta	Michal Domik
Kontaktné informácie	
Tel. č.	Mestský úrad: 058 / 7773 288
	Mobil:
E-mail	primator@roznavas.sk
Webová stránka mesta	www.roznavas.sk



# ÚVOD

---

Úvodná časť obsahuje základné informácie o programe hospodárskeho rozvoja a sociálneho rozvoja. Je tu možné nájsť informácie zo zákona, štruktúru dokumentu a taktiež hodnotenie predchádzajúceho dokumentu.



## 1.1 CHARAKTERISTIKA DOKUMENTU

Program hospodárskeho rozvoja a sociálneho rozvoja (PHRSR) je základný strednodobý programový dokument podpory regionálneho rozvoja pre jednotlivé mestá. Je vypracovaný na základe zákona NR SR č. 539/2008 Z.z. o podpore regionálneho rozvoja v znení neskorších predpisov a metodikou a inštitucionálneho rámca tvorby verejných stratégií schválenou uznesením vlády SR č. 197/2017 z 26. apríla 2017 a nadradenými programovými dokumentmi.

### FORMULÁR Č. Ú 1 – ZÁMER SPRACOVANIA PHRSR

Zámer spracovania PHRSR	
Názov dokumentu	Program hospodárskeho rozvoja a sociálneho rozvoja obce Rožňava
Forma spracovania	Spracovanie prostredníctvom webovej aplikácie E-PRO
Riadenie procesu spracovania	<ul style="list-style-type: none"> <li>• Michal Domik, primátor mesta Rožňava</li> <li>• Odbor finančný, miestnych daní a poplatkov, rozpočet MsÚ, EU projekty</li> <li>• Poradný tím PROROZVOJ</li> <li>• Uskutočnenie prieskumu verejnej mienky - elektronický Dotazník, informovanie prostredníctvom web stránky mesta</li> </ul>
Obdobie spracovania	august – október 2022
Financovanie spracovania	Financovanie z interných zdrojov - rozpočet mesta

Vypracovanie PHRSR je dôležité pre dosiahnutie využitia strategického plánovania na území obce, lepšiu implementáciu rozvojových aktivít a zvyšovanie konkurencieschopnosti a efektivity pri čerpaní z fondov Európskej únie v rámci aktuálnych operačných programov. V prípade tvorby tohto programového dokumentu je dôležitá participácia verejnosti v procese tvorby PHRSR, čím sa zabezpečí spätná väzba a dosiahne sa konsenzu. Participovaním obyvateľov a záujmových skupín sa dosiahne vhodná implementácia rozvojových aktivít, ktoré podporia všeobecnú atraktivitu územia obce. Pri stanovovaní cieľov a rozvojových aktivít je nutné prihliadať na ciele a priority dokumentu Národná stratégia regionálneho rozvoja Slovenskej republiky.

Základné princípy tvorby programu hospodárskeho rozvoja a sociálneho rozvoja:

- Založenie na kvalitných a overených dátach
- Komplexná analýza v troch kľúčových oblastiach (socioekonomická, územno-technická a prírodno-environmentálna)
- Participovanie verejnosti v procese tvorby PHRSR



- Vytvorenie partnerstva hlavných aktérov územia
- Vyjadrenie vízie a cieľov v konkrétnych stratégiách a rozvojových projektoch obce

### Základná štruktúra programu hospodárskeho rozvoja a sociálneho rozvoja



Podľa zákona NR SR č. 539/2008 je PHRSR definovaný ako:

(1) Strednodobý rozvojový dokument, ktorý je vypracovaný v súlade s cieľmi a prioritami ustanovenými v Národnej stratégii regionálneho rozvoja a zohľadňuje ciele a priority ustanovené v programe hospodárskeho rozvoja a sociálneho rozvoja vyššieho územného celku, na území ktorého sa obec nachádza, a je vypracovaný podľa záväznej časti územnoplánovacej dokumentácie obce.

(2) Vypracovanie programu hospodárskeho rozvoja a sociálneho rozvoja zabezpečuje obec pri uplatnení partnerstva.

(3) Program hospodárskeho rozvoja a sociálneho rozvoja, vytvorený v rámci partnerstva, pozostáva z:

a) analytickej časti, ktorá obsahuje komplexné hodnotenie a analýzu východiskovej situácie obce, odhad jej budúceho vývoja, možné riziká a ohrozenia vo väzbe na existujúce stratégie a koncepcie a využívanie vnútorného potenciálu územia, jeho limitov a rozvoja, definovanie podmienok udržateľného rozvoja obce,

b) strategickej časti, ktorá obsahuje stratégiu rozvoja obce pri zohľadnení jej vnútorných špecifik, určuje hlavné smery, priority a ciele rozvoja obce rešpektovaním princípov regionálnej politiky, s cieľom dosiahnutia vyváženého udržateľného rozvoja územia,

c) programovej časti, ktorá obsahuje najmä zoznam opatrení a aktivít potrebných na zabezpečenie realizácie PHRSR,

d) realizačnej časti, ktorá je zameraná na popis postupov inštitucionálneho zabezpečenia formou partnerstva a organizačné zabezpečenie realizácie PHRSR, systém monitorovania a hodnotenia plnenia PHRSR s ustanovením merateľných ukazovateľov, vecný a časový harmonogram realizácie PHRSR formou akčných plánov,

e) finančnej časti, ktorá obsahuje finančné zabezpečenie jednotlivých opatrení a aktivít, inštitucionálnej a organizačnej stránky realizácie PHRSR.

(4) Aktualizácia PHRSR sa vypracúva podľa potreby.



(5) PHRSR a jeho aktualizáciu schvaľuje obecné zastupiteľstvo.

(6) Schválenie PHRSR a príslušnej územnoplánovacej dokumentácie, ak jej spracovanie vyžaduje osobitný predpis, je podmienkou na predloženie žiadosti obce o poskytnutie dotácie zo štátneho rozpočtu a z doplnkových zdrojov podľa § 4, ods. 2

## 1.2 HODNOTENIE PREDCHÁDZAJÚCEHO PHRSR

Aktivity predošlého PHRSR ktoré boli realizované :

Číslo	Názov	Náklady
1.1.1.	Dobudovať kapacity mesta (odborné kapacity, ľudské zdroje) pre spoluprácu s potenciálnymi investormi, podnikateľmi na podporu rozvoja podnikania - priemyselný park	
1.1.2.	Pripraviť ponuku - nástroje mesta na uľahčenie začatia investovania a podnikania v meste - podnikateľský inkubátor	
2.1.2.	Personálne a organizačne dobudovať štruktúru MsÚ posilnenie odborných kapacít a koordináciu činností v oblasti rozvoja kultúry a CR v regióne s aktívnou účasťou mesta Rožňava.	
4.1.5.	Znížiť rozlohu výskytu invázných druhov rastlín v meste a zaviesť systém pravidelných likvidácií	
4.3.1.	Vyriešiť skládkovanie komunálnych odpadov po roku 2020 - zriadená príspevková organizácia Odpadové služby mesta Rožňava	



4.3.2.	Zastrešiť stojiská pre zberné nádoby na komunálny odpad - zabezpečí organizácia Odpadové služby	
4.3.3.	Vyriešiť zneškodňovanie BRKO - zabezpečí organizácia Odpadové služby a mesto RV	
4.3.4.	Likvidovať psie exkrementy z verejných priestranstiev - umiestnené koše na psie exkrementy	
5.1.1.	Spracovať potrebnú územno-plánovaciú dokumentáciu - projekt Výstavba 10 tich nájomných bytov na ul. Krátkej je spracovaný a vydané je vydané stavebné povolenie	
5.1.4.	Postupná rekonštrukcia malometrážnych bytov s cieľom znížiť energetickú náročnosť. V 1. etape výmena okien, dverí, elektrických vrátnikov - iniciovať spoluprácu s developermi pri výstavbe bytov	
5.2.4.	Zabezpečiť zdroj pitnej vody - zrealizovaný vodomat na budove Komunitného centra na ul. Krátkej - rok 2018	5,8 tis.
6.2.3.	Podporiť možnosti zamestnávania zdravotne postihnutých občanov - v spolupráci s UPSVaR boli vytvorené na mestskom úrade chránené pracoviská	
6.3.1.	Zriadiť nocľaháreň v meste (nájsť vhodné priestory) - Diecézna charita prevádzkuje nocľaháreň	
7.1.2.	Rekonštruovať a modernizovať budovy a areály základných škôl v zriaďovateľskej pôsobnosti mesta podľa priorít definovaných mestom - realizovaná ŠJ pri ZŠ Zlatá a oplotenie ihriska pri ZŠ akad. Jura Hronca	371 tis.
7.3.1.	Zaviesť a vyhodnocovať štatistiku žiakov so špeciálnymi výchovno vzdelávacími potrebami - školy vedú dokumentáciu	
7.4.1.	Zapojiť rodinu a rodičov, aby sa stali aktívnymi účastníkmi preventívnych činností školy so zameraním na prevenciu sociálno[1]patologických javov v škole (spoločné projekty, aktivity, podujatia, stretnutia, spolupráca s terénnymi sociálnymi pracovníkmi, spolupráca a spoločné aktivity škôl a komunitného centra) - realizujú školy v zriaďovateľskej pôsobnosti mesta	
7.4.2.	Zlepšiť odbornú pripravenosť a zručnosti pedagógov, aby bolo v trojuholníku žiak-roditeľ-učiteľ naplnené základné poslanie školy a vytvorená cesta pre uľahčenie socializácie dieťaťa - realizujú školy v zriaďovateľskej pôsobnosti	





	mesta	
7.4.3.	Realizovať Program prevencie sociálno-patologických javov v školách (kontrola v uliciach, vzdelávanie, osвета, medializácia prípadov) v spolupráci s políciou, zdravotníkmi, psychológmi, terénnymi sociálnymi pracovníkmi, koordinátormi primárnej prevencie a Peer aktivistami (rovesnícky program) - realizujú školy v zriaďovateľskej pôsobnosti mesta v spolupráci CPP v Rožňave	
8.1.2.	Zaviest lepšiu/účinnjšiu informovanosť a propagáciu športových udalostí v meste (vybudovať funkčný systém propagácie a informovanosti)-riešené cez noviny, web, FB	10 tis.
8.1.4.	Vybudovať menšie, jednoduché športoviská na sídliskách pre podporu rozvoja športu pre všetkých pre športy typu – kolobežky, kolieskové korčule, skateboardy - realizované v rámci Participatívneho rozpočtu	
8.2.4.	Vybudovať sociálnu infraštruktúru pre ihrisko SP MFK - opravené, zrekonštruované priestory, doplnené zariadenie šatní, realizovaný zavlažovací systém	2 tis.
8.2.5.	Zaviest systém údržby športovísk (mestských, školských) - realizujú Technické služby mesta spolu so školami	
9.1.1.	Rekonštruovať a dobudovať kamerový systém v meste - realizovaná celková digitalizácia systému	
9.1.2.	Strážiť parkoviská najmä počas letnej turistickej sezóny - realizované každoročne	
9.1.3.	Realizovať viac hliadok v okolí obchodných centier - realizované každoročne	3 tis.
9.1.6.	Zvýšiť počet príslušníkov MsP (polície) na 18 a dovybaviť MsP materiálne a potrebnou technikou - doplnené o dvoch nových príslušníkov	35 tis.
10.1.1.	Digitalizovať dáta a sprístupniť ich - spracované	
10.1.3.	Vyškoliť zamestnancov mesta v nových zavedených IKT službách - zamestnanci sú pravidelne školení	
4.1.3.	Navrhnuť a zrealizovať atraktívne prvky zelene, kveteny a prvkov drobnej architektúry - schválený projekt cez Zelené obce	16 tis.

Aktivity predošlého PHRSR ktoré boli čiastočne realizované :

Číslo	Názov	Náklady
1.2.2.	Vytvoriť podmienky pre rozvoj výrobných a skladových plôch východne pozdĺž	



	cesty I/16 vo forme rozvojových plôch na zelenej lúke tzv. greenfield - centrum Merkury Market	
1.2.3.	Iniciovať, pripraviť a realizovať vzdelávacie projekty na podporu rekvalifikácií v spolupráci s ÚPSVaR, s RPIC v súlade s potrebami trhu práce	
2.1.3.	Pripraviť a realizovať projekty so zameraním na rozvoj CR (v rámci cezhraničnej spolupráce s Maďarskom).	30 tis.
2.1.7.	Spracovať a realizovať stratégiu kultúrnej a kreatívnej ekonomiky v odvetviach vizuálne umenie, kultúrne a prírodné dedičstvo, tradičné remeslá - materiál Konceptia cestovného ruchu je spracovaná	
2.2.1.	Dokončiť rekonštrukciu a zatraktívniť námestie (prvky drobnej architektúry, kvetena - Rozárium, mobiliár, osadiť stojany na bicykle v centre mesta, sochy...)	390 tis.
2.3.2.	Revitalizovať parky v meste ako oddychové miesta (Mestský park, park pri Rožňavských kúpeľoch so zriadením lesného cykloturistického chodníka, Veľký park pri OA ako Alej Dr. Antona Kissa	300 tis.
2.3.4.	Rekonštruovať Kalváriu ako pútnické miesto - ukončená I.etapa	35 tis.
2.3.5.	Vybudovať sieť cykloturistických trás a cyklochodníkov s prepojením mesta s inými atrakciami (Betliar, Gombasecká jaskyňa, Krásna Hôrka...) - vybudovaný cyklochodník v meste a následne bude napojenie na Betliar-Krásna Hôrka	465 tis.
3.3.2.	Iniciovať rozšírenie a rozšíriť linky prímestskej dopravy	
4.1.2.	Revitalizovať parky, oddychové miesta pre obyvateľov a návštevníkov s ihriskami - v nadväznosti na chodníky a cesty	290 tis.
5.1.5.	Úprava okolia bytoviek Družba - schválený projekt	290 tis.
5.2.1.	Likvidovať alebo legalizovať čierne stavby (určené na bývanie) - realizované mapovanie takýchto stavieb v severnej časti mesta	
5.2.5.	Vybudovať základnú technickú infraštruktúru pre MRK (Rožňavská Baňa a Rožňava sever) - projekt na rekonštrukciu miestnych komunikácií je podaný, realizácia v 2 etapách	500 tis.
5.1.2.	Zaviest systém dobrovoľníctva v sociálnych službách v meste - rokovania s neverejnými poskytovateľmi	
7.1.1.	Rekonštruovať a modernizovať budovy a areály materských škôl v zriaďovateľskej pôsobnosti mesta podľa priorít definovaných mestom	1 260 tis.



7.1.3.	Doplniť vybavenie MŠ, ZŠ, ZUŠ a CVČ moderným vybavením a zariadením rozvíjajúcim tvorivosť, kľúčové kompetencie žiakov (prírodovedné, jazykové predmety a učebne, IKT technológie pre inováciu vzdelávania) - projekty sú na kontrole VO	200 tis.
7.3.2.	Vytvoriť nové pracovné miesta špeciálnych profesií v školstve (špeciálny pedagóg, školský psychológ, sociálny pedagóg, asistenti). Pomocou projektu Pomáhajúce profesie v edukácii ZŠ a MŠ I., II. a taktiež projektu CPP boli prijatí odborní zamestnanci do nasledovných škôl: ZŠ Zlatá, ZŠ Pionierov, ZŠ akad. J.Hronca, SŠ Komenského, MŠ Krátka, MŠ Štítnická, MŠ Pionierov a MŠ E. Rótha. Na ZŠ boli vytvorené aj inkluzívne tímy.	
8.1.1.	Rozšíriť základňu mládežníckeho športu (realizovať testovanie detí a nábor mladých športových talentov v spolupráci s MŠ a ZŠ, motivovať k športovaniu, realizácia olympiád, športové vzory pre mládež...) - prebieha postupne. V ZŠ sa otvorili športové triedy so zameraním na futbal a basketbal.	
8.1.3.	Vypracovať a realizovať novú Konceptiu športu v meste Rožňava - vypracovaná a schválená Konceptia. Taktiež bola vypracovaná a schválená Konceptia rozvoja školstva v meste Rožňava na roky 2021-2026.	
8.2.1.	Oplástiť zimný štadión a vytvoriť technické podmienky pre jeho celoročné využitie aj pre organizovanie kultúrnych aktivít - realizovaná rekonštrukcia ľadovej plochy, zníženie čpavku a výmena skiel	
8.2.6.	Vybudovať, vyznačiť a zaviesť systém údržby turistických trás, cykloturistických trás a trás bežeckého lyžovania - schválený projekt Cyklochodník-Rožňava	
10.1.2.	Vytvoriť podmienky pre užívanie IKT verejnosťou (osveta, poradenstvo, web kiosky a pod.) - informácie cez web, FB, verejné wifi mesta	
10.2.1.	Zbierať, aktualizovať a sprístupniť dáta potrebné pre rozhodovanie - postupne sa realizuje v závislosti od finančných možností mesta	

Aktivity predošlého PHRSR ktoré neboli realizované :

Číslo	Názov	Náklady
1.1.3.	Zmapovať možnosti pre rozvoj podnikania a investovania v meste, vypracovať a realizovať marketingovú stratégiu na pritiažnutie nových investícií	
1.2.1.	Etablovať nové prevádzky a využiť max. možnú kapacitu Priemyselnej zóny	
2.2.3.	Rekonštruovať a vybaviť OKC ako kultúrny stánok (premietacia technika, zvukové	100 tis.



	zariadenia...)	
3.1.1.	Vybudovať parkovacie miesta na sídlisku JUH	30 tis.
3.1.2.	Vybudovať parkoviská na ďalších sídliskách	
3.2.1.	Pasport miestnych komunikácií a plán rekonštrukcií	
3.2.3.	Vybudovať prízjazdovú cestu k priemyselnej zóne	
3.2.4.	Vybudovať prepojavaciu komunikáciu Alej Jána Pavla II s Košickou ul.	
4.2.6.	Realizovať protipovodňové opatrenia na ochranu sídl. JUH	
4.3.6.	Zrealizovať program/kampaň na zvýšenie environmentálneho uvedomenia a environmentálnej gramotnosti obyvateľov mesta - cez spoločnosť NATUR-PACK, a.s.	
5.1.2.	Pripraviť projektovú dokumentáciu a získať externé zdroje na realizáciu projektov rozvoja bývania - projekt prestupové bývanie	
5.1.3.	Vybudovať potrebnú technickú a dopravnú infraštruktúru pre výstavbu bytových domov	
5.1.6.	Realizovať výstavbu bytov bežného štandardu s prostriedkov ŠFRB	
5.2.2.	Zaviesť systém prestupného bývania - súvisí s výstavbou 10 tich nájomných bytov na ul. Krátkej	
5.2.3.	Zamestnať dvoch asistentov bývania - pre nájomné byty na ul. Krátkej	
6.1.1.	Vybudovať partnerskú platformu subjektov na realizáciu aktivít v oblasti sociálnych služieb - riešiť v novom KPSS ako súčasť PRM	
6.2.1.	Vypracovať program Bezbariérové mesto Rožňava	
6.2.2.	Realizovať navrhnuté bezbariérové riešenia vyplývajúce z aktivity 6.2.1	
6.3.2.	Zvýšiť priestorové kapacity komunitného centra/riešiť rekonštrukciu alebo výstavbu nového komunitného centra - sledovanie aktuálnych výziev	
7.2.1.	Rozšíriť kapacity materských škôl rekonštrukciou vhodnej mestskej budovy, prípadne výstavbou novej budovy MŠ (oblasť Rožňavská Baňa – Nadabula). Výstavba MŠ sa nerealizovala z dôvodu dostatočných kapacít MŠ v meste a taktiež z dôvodu inkluzívnej politiky mesta.	
7.2.2.	Rozšíriť kapacitu MŠ Vajanského na 7 tried s cieľom optimalizácie siete MŠ. Bolo realizované. Od 1.9.2022 má k dispozícii 6 tried (z toho 5 obsadených) a v jednej triede (okrem tých 6 tried) sú v prevádzke detské jasle-LIENKA.	



8.2.2.	Postaviť krytú plaváreň	
8.2.3.	Modernizovať kúpalisko a v areáli osadiť atrakcií (vodný svet, tobogán...) - keď bude vhodná výzva	
9.2.1.	Realizovať protipovodňové opatrenia na ochranu sídl. JUH pred prítokovými dažďovými vodami - súvisí s opatrením 4.2.6.	
9.2.2.	Vypracovať analýzu zraniteľnosti územia mesta na dopady zmeny klímy a na jej základe definovať a následne realizovať adaptačné opatrenia	
9.2.3.	Vybudovať varovný systém na celom území mesta, minimálne riešiť varovný systém mestským rozhlasom	

## 1.3 ZAPOJENIE VEREJNOSTI

### FORMULÁR Č. Ú 3 – METÓDY ZAPOJENIA VEREJNOSTI DO PRÍPRAVY PHRSR

Metóda	Informovanie verejnosti	Získavanie názorov verejnosti	Zohľadnenie názorov verejnosti
Internetové stránky – vrátane verejných pripomienok tzv. chatrooms; sociálne siete	X		
Účasť na miestnych aktivitách a podujatiach	X	X	
Zverejňovanie informácií v miestnej tlači			
Stretnutia	X	X	
Stretnutia s kľúčovými ľuďmi/skupinami			
Ťažiskové skupiny (reprezentatívne skupiny predstavujúce verejnosť)			



Metóda	Informovanie verejnosti	Získavanie názorov verejnosti	Zohľadnenie názorov verejnosti
Verejné stretnutia	X		
Využitie miestnych ľudí na získavanie názorov		X	
Dotazník pre širokú verejnosť	X	X	X
Prieskumy verejnej mienky	X	X	X
Iné aktivity			

## FORMULÁR Č. A 3 – PLÁNOVACÍ FORMULÁR PRIESKUMU

Dôležité otázky	Zdôvodnenie	Poznámky
Prečo je potrebné získať informácie prostredníctvom prieskumu?	Je ideálnym nástrojom na získanie verejnej mienky obyvateľov.	Zdôvodnenie, náčrt a spôsob prieskumu, očakávané výsledky.
Čo je jeho cieľom?	Získanie čo najväčšieho počtu názorov všetkých záujmových skupín obyvateľov.	Definovanie záujmov obyvateľov, kľúčové oblasti prieskumu.
Akým spôsobom sa bude realizovať?	On-line prieskum verejnej mienky obyvateľov bol vybraný na základe finančnej nenáročnosti a možnosti oslovenia veľkého počtu respondentov.	Typ prieskumu - náhodný. Druh prieskumu - dotazník.
Aké budú finančné nároky?	Najväčšie odhadované náklady budú použité na zhotovenie	Náklady na prieskum sú zahrnuté v poplatku za používanie webovej



Dôležité otázky	Zdôvodnenie	Poznámky
	materiálov kvalitného on-line prieskumu a jeho vyhodnotenia – táto úloha bude zverená vybranej spoločnosti.	aplikácie E-PRO, bol vykonávaný externou spoločnosťou.
<b>Aké budú časové nároky?</b>	Prieskum sa bude realizovať min. počas obdobia 2 mesiacov, aby mohla byť oslovená čo najväčšia skupina respondentov.	Približný časový harmonogram 09 - 12 / 2022
<b>Kto bude zodpovedný za realizáciu prieskumu?</b>	Hlavný koordinátor prieskumu zodpovedá za jeho správnu realizáciu a analýzu zozbieraných dát.	Tím PROROZVOJ.



# ANALYTICKÁ ČASŤ

---

Analytická časť je zameraná na podrobnú analýzu celého riešeného územia. Je rozdelená na 3 hlavné oblasti: socioekonomickú, územno-technickú a prírodno-environmentálnu analýzu. V analytickej časti sa čitateľ dozvie celú charakteristiku územia a po jej prečítaní si bude môcť vytvoriť o území vlastný obraz.



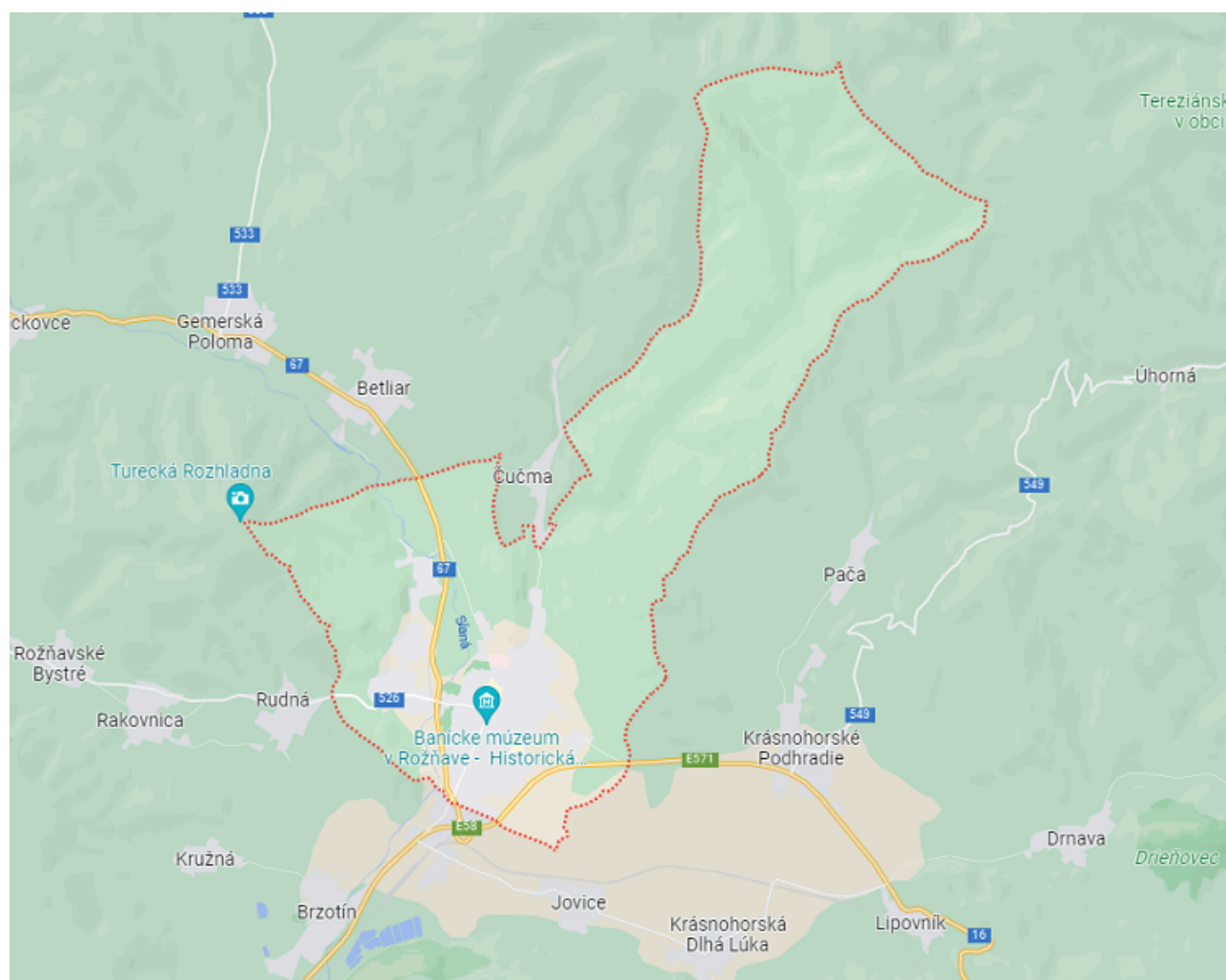


## 2.1 CHARAKTERISTIKA ÚZEMIA

Mesto Rožňava patrí administratívne do Košického samosprávneho kraja, okresu Rožňava, je súčasťou regiónu Gemer. Leží v údolí rieky Slanej, medzi svahmi Slovenského Rudohoria a na južnej strane sa rozprestierajú planiny Slovenského krasu. Priemerná nadmorská výška je 313 m.n.m., rozloha katastrálneho územia má 4 562 ha. Počet obyvateľov na konci roka 2021 dosahoval 17 347 obyvateľov.

Je známe ako mesto slávnych tradícií baníctva, školstva a remesiel aj biskupské sídlo. Postupne sa stalo administratívnym a kultúrnym centrom horného Gemera. Po stáročia je domovom slovensky, maďarsky a predtým aj nemecky hovoriaceho obyvateľstva. Štvorcové námestie v meste je kultúrno-historickou pamiatkou stredovekého pôvodu, patrí medzi najväčšie na Slovensku. V jeho okolí sa nachádza hrad Krásna Hôrka, Kaštieľ Betliar, jaskyne Slovenského krasu a je jedným z centier Gotickej cesty na Gemer.

Katastrálne územie mesta Rožňava susedí s územiaми obcí Čučma, Brzotín, Rudná, Krásnohorské Podhradie, Betliar a Jovice :



**Základná charakteristika územia:**

Názov okresu	Rožňava
Kraj	Košický
Štatút obce	mesto
Prvá písomná zmienka o obci	1291
Celková výmera územia (km <sup>2</sup> )	45,6
Hustota obyvateľstva na km <sup>2</sup> (2021)	385

## 2.2 HISTÓRIA

Prvá písomná zmienka o Rožňave pochádza z roku 1291. Nachádza sa v darovacej listine vystavenej ostrihomskému arcibiskupovi Lodomérovi kráľom Ondrejom III. Nachádza sa tu farský kostol, ktorý je v súčasnosti biskupská katedrála a pochádza z roku 1304. Tento kostol prešiel mnohými prestavbami, z ktorých najväčšie zmeny priniesla prestavba na prelome XV. a XVI. storočia reprezentovaná tzv. Bakóczovskou kaplnkou - jej renesančným vstupným portálom a neskorogotickým pastofóriom na severnej strane presbytéria. V blízkosti kostola vznikla v roku 1382 osada, ktorá ako predchodca dnešného mestského jadra dostala mestské práva od kráľa Ľudovíta I. Z pôvodnej osady baníkov, ktorí sem prišli ťažiť nerastné bohatstvo vzniklo mesto. Celá jeho nasledujúca história je úzko spätá s výnosnou ťažbou zlata, striebra, medi a neskôr aj železnej rudy.

Mesto bolo pomenované Rožňavou podľa názvu mimoriadne výnosnej bane - Rosnoubana (Rozsnyóbánya, Rosenau). Prvé mestské výsady udelil mestu podľa tradície kráľ Ľudovít Veľký v roku 1382. V stredoveku sa tu ťažilo najmä zlato a striebro, neskôr sa stala dôležitým centrom remeselnej výroby a školstva.

Po definitívnej porážke husitov začiatkom 16. storočia charakterizovala mesto rozsiahla stavebná činnosť. Pri oprave a dostavbe kostola vzniklo niekoľko významných umeleckých diel. Gotické pastofórium majstra Petrusa de Coloa, tabuľová maľba metercie od majstra L. A. a renesančný portál majstra Vincenta z Dubrovníka sú najcennejšími dielami tohoto obdobia. Neďaleko kostola sa zrodilo priestrané štvorcové námestie obklopené honosnými meštianskymi domami najbohatších banských podnikateľov, v prostriedku ktorého stála budova stredovekej radnice.

Obdobie všestranného rozvoja mesta bolo ukončené náhlým úpadkom baníctva a náboženskými nepokojmi rozpútanými v tridsiatych rokoch 16. storočia, ktoré trvali až do začiatku 18. storočia. V strede námestia, na mieste staršej stavby, bola postavená v rokoch 1643 a 1654 charakteristická mestská veža a na ruinách radnice, z príkazu arcibiskupa Juraja Lippayiho, vznikol kostol jezuitov.

Na prelome rokov 1706 a 1707 sa Rožňava stala dejiskom udalosti európskeho významu. Krajinská rada zvolaná



Františkom II. Rákóczim do Rožňavy tu rozhodla o detronizácii Habsburgovcov. Táto udalosť sa viaže k budove banskej komory, k jedinej renesančnej stavbe v meste. Mariánsky stĺp stojaci pred palácom biskupov vznikol na pamiatku obetiam ničivej cholerovej epidémie v roku 1711. Pôvodne k nemu patrila aj socha sv. Floriána a sv. Jána Nepomuckého. Pôvabná budova s tromi vzácnymi barokovými súsošiami v blízkosti katedrály bola prvou rožňavskou nemocnicou postavenou v roku 1719 Jurajom Andrásšym. Trojpodlažnú budovu radnice postavili v roku 1720. V roku 1776 sa Rožňava stala biskupským mestom a o dva roky neskôr podľa projektov Jána Mayera vznikol palác rožňavských biskupov. Na mieste drevenej zvonice farského kostola, povýšeného na biskupskú katedrálu, Ján Mayer postavil impozantnú barokovo klasicistickú zvoniu. V roku 1733 započala aj takmer sto rokov trvajúca výstavba kostola a kláštora františkánov.

Mesto v tých časoch už takmer úplne stratilo charakter banského mesta a postupne sa premenilo na mesto obchodno-remeselnícke. Veľké rožňavské trhy sem lákali obchodníkov aj zo vzdialenejších krajín a produkty miestnych remeselníkov sa stali vyhľadávanými v celom Uhorsku. V roku 1786 miestny staviteľ Ján Mayer dokončil svoju najvydarenejšiu stavbu, budovu rožňavského evanjelického kostola, ktorého oltár a kazateľnicu - podobne ako v prípade katedrály - vyhotovil známy majster Jozef Gode. Rožňava bola aj významným školským mestom, s čím sa spájal aj čulý kultúrny život. História miestnej tlače a žurnalistiky je studnicou dôkazov a poznatkov o kvalite rožňavského kultúrneho života v 18. a 19. storočí.

## 2.3 POSLANIE DOKUMENTU

Poslaním dokumentu Programu hospodárskeho rozvoja a sociálneho rozvoja mesta Rožňava je definovanie rozvojových aktivít, potrebných na ďalší rozvoj územia, s prihliadnutím na záujmy a potreby obyvateľov mesta. V nadväznosti na stanovené rozvojové zámery sa predpokladá komplexnejší a adresnejší rozvoj riešeného územia.

## 2.4 SOCIOEKONOMICKÁ ANALÝZA

Socioekonomická analýza obsahuje 2 hlavné časti. Prvá je zameraná na analýzu rôznych údajov o obyvateľstve (vývoj, prírastky/úbytky, národnostná, veková štruktúra a mnohé ďalšie). Ďalšie časti sú venované ekonomike, bývaniu, školstvu, zdravotníctvu, kultúre a ďalším oblastiam.

Socioekonomická analýza je zameraná jednak na analýzu demografických údajov (údaje o počte, vývoji a štruktúre obyvateľstva), jednak na zistenie situácie v oblasti bývania, školstva, kultúry a ďalších oblastí.



## 2.4.1 ROZVOJOVÝ POTENCIÁL

Rozvojový potenciál mesta je v jeho polohe a možnosti využitia pre rozvoj cestovného ruchu. Potenciálnym impulzom pre rozvoj mesta môže byť získanie veľkého zamestnávateľa do novovybudovaného priemyselného parku, ktorý by vytvoril množstvo pracovných príležitostí v regióne a propagácia zaujímavostí mesta a regiónu.

## 2.4.2 DEMOGRAFICKÉ UKAZOVATELE

### 2.4.2.1 VÝVOJ POČTU OBYVATEĽOV

V roku 2012 žilo v meste Rožňava 18662 obyvateľov, ale ich počet postupne klesá. Vývoj počtu obyvateľov bol skúmaný za posledných 10 rokov, konkrétne od roku 2012 až po rok 2021. Hodnoty sú uvádzané vždy k 31.12. daného roku. Počet obyvateľov sa od roku 2012 klesol o 1093 ľudí, čo je 6,22 % z ich súčasného stavu.

#### VÝVOJ POČTU OBYVATEĽOV V ROKOCH 2012 AŽ 2021

Rok	Počet obyvateľov
2012	18662
2013	18444
2014	18361
2015	18299
2016	18201
2017	18076
2018	18061
2019	17906
2020	17782
2021	17569

Zdroj: Štatistický úrad SR, 2023

### 2.4.2.2 ROZDELENIE OBYVATEĽSTVA PODĽA POHLAVIA

Podľa posledných dostupných údajov mala v meste miernu prevahu ženská populácia, a to v pomere 52,8 % ku 47,2 %.

#### ROZDELENIE OBYVATEĽSTVA PODĽA POHLAVIA V ROKU 2021



Pohlavie	Počet obyvateľov
Muži	8299
Ženy	9270

Zdroj: Štatistický úrad SR, 2023

### 2.4.2.3 PRÍRASTOK/ÚBYTOK OBYVATEĽOV

Prirodzený prírastok/úbytok obyvateľstva predstavuje rozdiel živonarodených a zomrelých za určité obdobie. V rokoch 2013 – 2021 bol zaznamenaný výrazný prirodzený úbytok obyvateľov. Najvyššiu hodnotu dosiahol v roku 2021, kedy nastal prirodzený úbytok 140 obyvateľov. V roku 2018 mesto jediný krát zaznamenalo prirodzený prírastok 15 obyvateľov.

Prírastok/úbytok obyvateľstva sťahovaním predstavuje rozdiel medzi migračným prírastkom a úbytkom. Počas sledovaných rokov mal záporný charakter. Najvyšší počet obyvateľov odišiel v rokoch 2013 a 2019.

### PRÍRASTOK/ÚBYTOK OBYVATEĽOV V ROKOCH 2013 AŽ 2022

Rok	Prirodzený prírastok alebo úbytok	Prírastok alebo úbytok sťahovaním	Celkový prírastok alebo úbytok
2013	-34	-184	-218
2014	-57	-26	-83
2015	-20	-42	-62
2016	-26	-72	-98
2017	-36	-89	-125
2018	15	-30	-15
2019	-19	-136	-155
2020	-46	-78	-124
2021	-140	-73	-213
2022	0	0	0

Zdroj: Štatistický úrad SR, 2023

### 2.4.2.4 VEKOVÁ ŠTRUKTÚRA OBYVATEĽOV

Veková štruktúra obyvateľstva v meste Rožňava rozdelená do troch kategórií:

- *Predproduktívna*: 0-14 rokov, ktorá je zastúpená v počte 2 537 obyvateľov.



- **Produktívna:** 15-64 rokov, ktorá tvorí najpočetnejšiu skupinu, spolu 11 772 obyvateľov.
- **Poproduktívna:** 64 a viac - predstavuje 3 260 obyvateľov.

## VEKOVÁ ŠTRUKTÚRA OBYVATEĽOV V ROKU 2021

Pohlavie	Predproduktívna zložka	Produktívna zložka	Poproduktívna zložka
<b>Muži</b>	1314	5717	1268
<b>Ženy</b>	1223	6055	1992

Zdroj: Štatistický úrad SR, 2023

## 2.4.3 HOSPODÁRSTVO A EKONOMIKA

Priemysel v širšom území riešeného územia je v prvom rade zameraná na ťažbu a spracovanie vápenca a stavebného kameňa. V oblasti ťažby rúd sa v súčasnosti ťaží siderit v Nižnej Slanej. Najvýznamnejší výrobcovia v meste sú spoločnosti Celltex s.r.o. (výroba výrobkov osobnej hygieny), Gemtex, a.s. (textilná výroba) a PAN-DUR s.r.o. (textilná technológia, výroba chladiarenských vitrín). Na území mesta sú umiestnené prevádzky - stavebný priemysel (Gemerská stavebná spoločnosť), prevádzky služieb (Staviva Bagira, Drevovýroba Kuchár, Pneuservis Premio, KOVSTAV, Obchod s palivami, a.s. Košice) a skladového hospodárstva. Pôsobí tu spoločnosť AGROTRADEGROUP s.r.o., ktorá sa zaoberá predajom a servisom poľnohospodárskych strojov a technológií, stavebnou činnosťou pre poľnohospodárov.

Poľnohospodárske podniky sa v dotknutom území nachádzajú v obciach Betliar, Krásnohorská Dlhá Lúka, Krásnohorské Podhradie, Rudná a Rožňava. Poľnohospodárska výroba je tu zameraná na rastlinnú výrobu a chov hospodárskych zvierat (hovädzí dobytok a ovce) v poľnohospodárskych areáloch i na pasienkových hospodárstvach.

Na riešenom území hospodária Mestské lesy Rožňava (ťažba dreva, služby v lesníctve, píliarska výroba, výroba drevených obalov, obchodná činnosť v odbore drevo) a Lesy SR, OZ Rožňava.

*Najvýznamnejší zamestnávateľia v meste sú:*

- GEMTEX a.s.
- CELLTEX s.r.o.
- AGROTRADEGROUP spol. s r.o. Rožňava
- Nemocnica s poliklinikou sv. Barbory
- Mesto Rožňava vrátane svojich príspevkových a rozpočtových organizácií
- PAN-DUR s.r.o.

Vývoj miery evidovanej nezamestnanosti v meste Rožňava - 2015 až 2021

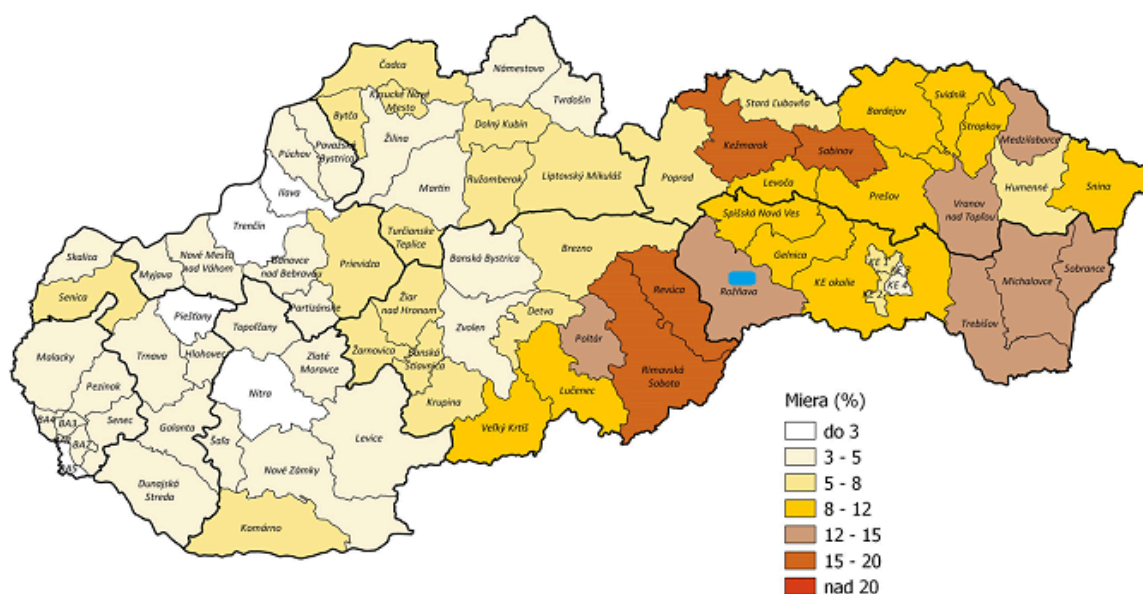


k 31. decembru	Počet nezamestnaných	Miera nezamestnanosti
r. 2015	7 937	25,97 %
r. 2016	7 206	23,77 %
r. 2017	4 749	16,23 %
r. 2018	4 158	15,94 %
r. 2019	3 648	12,14 %
r. 2020	5 219	15,87 %
r. 2021	4 936	15,19 %

Zdroj: Výročná správa mesta Rožňava za rok 2021

V celom okrese Rožňava je miera evidovanej nezamestnanosti 12 až 15 %.

#### Miera evidovanej nezamestnanosti v okresoch SR k 30.06.2022



Ústredie práce, sociálnych vecí a rodiny Bratislava.

Miera evidovanej nezamestnanosti je vypočítaná na základe výberových zisťovaní ŠÚ SR a priemerného počtu evidovaných uchádzačov a zamestnancov. Algoritmus výpočtu stanovilo MPSVR SR.

Podľa zákona č. 336/2015 Z. z. o podpore najmenej rozvinutých okresov a o zmene a doplnení niektorých zákonov Okresný úrad Rožňava pripravil návrh plánu rozvoja a predložil ho po prerokovaní riadiacim výborom na schválenie ministerstvu investícií.

Plán rozvoja najmenej rozvinutého okresu Rožňava bol schválený Ministerstvom investícií, regionálneho rozvoja a informatizácie SR dňa 17. augusta 2022. Ide o záväzný dokument zameraný na odstraňovanie zaostávania najmenej rozvinutého okresu a jeho podporu. Okres bude môcť v súlade s plánom rozvoja využívať čerpanie regionálneho príspevku, ktoré je naplánované na roky 2022 – 2026.



**Plán rozvoja najmenej rozvinutého okresu Rožňava** je zverejnený na webe:

<https://www.nro.vicepremier.gov.sk/site/assets/files/1128/>

[plan\\_rozvoja\\_najmenej\\_rozvinuteho\\_okresu\\_roznava.pdf](#)

Tento plán sa má v priebehu 5 rokov od jeho schválenia zamerať na nasledujúce aktivity, ktoré budú smerovať predovšetkým k tvorbe nových pracovných miest pre disponibilných uchádzačov o zamestnanie a pre znevýhodnených uchádzačov o zamestnanie:

Aktivita A: Zamestnanosť

Aktivita B: Podpora rozvoja cestovného ruchu a kultúry

Aktivita C: Miestny ekonomický rozvoj, obnova obcí a zvýšenie kvality života

## 2.4.4 FINANČNÁ SITUÁCIA

Rozpočet mesta Rožňava na rok 2021 bol zostavený ako vyrovnaný a bol schválený uznesením MZ č. 34/2021 zo dňa 6.5.2021. Rozpočítované príjmy aj výdavky boli vo výške 22 722 415 €.

Počas roka boli uzneseniami MZ schválené zmeny rozpočtu:

1.zmena dňa 1.7.2021

2.zmena dňa 23.9.2021

3.zmena dňa 4.11.2021

4.zmena dňa 16.12.2021

Následne prvé rozpočtové opatrenie bolo schválené primátorom mesta dňa 31.12.2021. Potreba zmien rozpočtu vyplynula predovšetkým z vyššieho plnenia príjmov a následne prerozdelenia výdavkov a z potreby prehodnotenia schválených výdavkov rozpočtom.

Rok 2021	Schválený rozpočet	Rozpočet po poslednej zmene - schválený	Plnenie k 31.12.2021
Príjmy celkom	22 722 415,00	22 429 382,00	21 636 757,08
Výdavky celkom	22 722 415,00	21 468 524,00	20 122 326,46
Rozpočtové hospodárenie	0,00	960 858,00	1 514 430, 62

Oproti minulému roku 2020 príjmy celkom v roku 2021 stúpili o 96 247 €. Na náraste príjmovej časti sa podieľali zvýšené bežné príjmy a zvýšené kapitálové príjmy. Naopak finančné príjmy klesli.

Porovnanie príjmov do rozpočtu mesta Rožňava za roky 2020 a 2021 :

	Skutočné plnenie príjmovej časti	Rok 2020	Rok 2021	Porovnanie





A	<b>Bežné príjmy</b>	<b>18 183 490</b>	<b>18 847 906</b>	<b>+664 416</b>
	<i>Z toho:</i>			
100	<i>Daňové príjmy</i>	<i>10 062 177</i>	<i>10 286 159</i>	<i>+223 982</i>
200	<i>Nedaňové príjmy</i>	<i>1 228 161</i>	<i>1 441 650</i>	<i>+213 489</i>
300	<i>Bežné a všeobecné granty a transfery</i>	<i>6 893 152</i>	<i>7 120 097</i>	<i>+226 945</i>
B	<b>Kapitálové príjmy</b>	<b>378 517</b>	<b>745 932</b>	<b>+367 415</b>
	<i>Z toho:</i>			
230	<i>Vlastné príjmy</i>	<i>14 382</i>	<i>8 334</i>	<i>-6 048</i>
320	<i>Granty a transfery</i>	<i>364 135</i>	<i>737 598</i>	<i>+373 463</i>
C	<b>Finančné príjmy</b>	<b>2 978 503</b>	<b>2 042 919</b>	<b>-935 584</b>
	<b>SPOLU PRÍJMY</b>	<b>21 540 510</b>	<b>21 636 757</b>	<b>+96 247</b>

Zdroj: Výročná správa mesta Rožňava za rok 2021

Oproti minulému roku 2020 výdavky spolu v roku 2021 klesli o 319 924 €. Na poklese výdavkovej časti sa podieľali znížené kapitálové výdavky a znížené finančné operácie (výdavky). Naopak bežné výdavky stúpili, okrem položky tovary a ďalšie služby (-507 196).

Porovnanie výdavkov z rozpočtu mesta Rožňava za roky 2020 a 2021 :

	<b>Skutočné čerpanie výdavkov</b>	<b>Rok 2020</b>	<b>Rok 2021</b>	<b>Porovnanie</b>
600	<b>Bežné výdavky</b>	<b>17 242 279</b>	<b>17 930 208</b>	<b>+687 929</b>
	<i>Z toho:</i>			
600	<i>Školstvo</i>	<i>7 510 308</i>	<i>7 796 505</i>	<i>+286 197</i>
610	<i>Mzdy, platy a ostatné osobné vyrovnania</i>	<i>3 023 540</i>	<i>3 209 102</i>	<i>+185 562</i>
620	<i>Poistné a príspevok do poisťovní a NÚP</i>	<i>1 050 096</i>	<i>1 185 168</i>	<i>+135 072</i>
630	<i>Tovary a ďalšie služby</i>	<i>3 379 265</i>	<i>2 872 069</i>	<i>-507 196</i>
640	<i>Bežné transfery</i>	<i>2 224 637</i>	<i>2 811 206</i>	<i>+586 569</i>
650	<i>Splácanie úrokov a bankové poplatky</i>	<i>54 433</i>	<i>56 158</i>	<i>+1 725</i>
700	<b>Kapitálové výdavky</b>	<b>2 037 220</b>	<b>1 108 698</b>	<b>-928 522</b>
800	<b>Finančné operácie - výdavky</b>	<b>1 162 751</b>	<b>1 083 420</b>	<b>-79 331</b>



	<b>SPOLU VÝDAVKY</b>	<b>20 442 250</b>	<b>20 122 326</b>	<b>-319 924</b>

Zdroj: Výročná správa mesta Rožňava za rok 2021

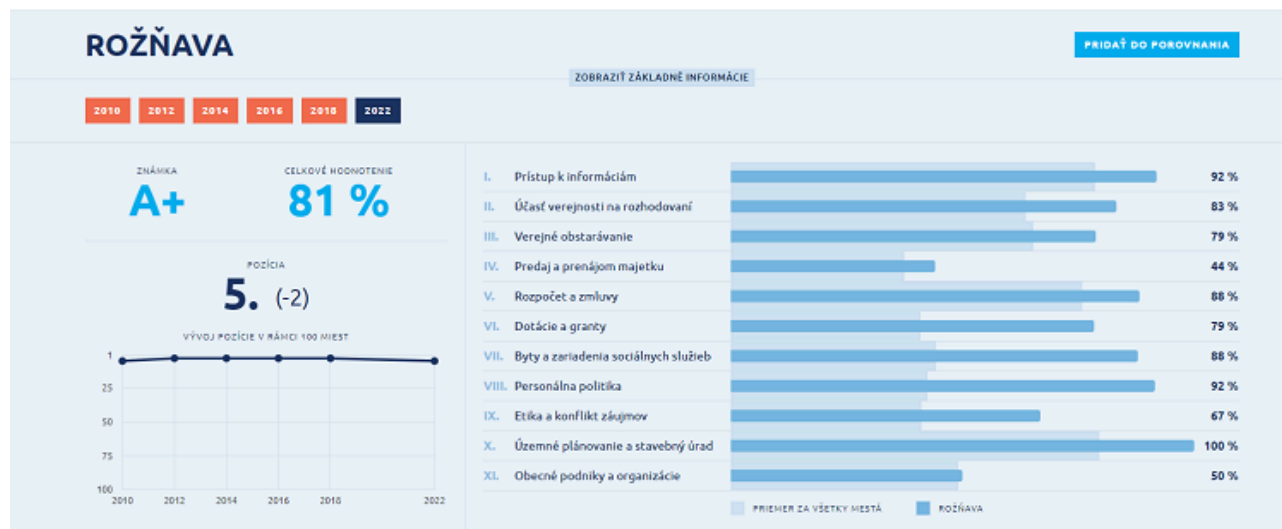
Spoločnosť Transparency International Slovensko hodnotila transparentnosť 100 najväčších miest na Slovensko - mesto Rožňava sa umiestnilo na 5 mieste.

Rebríček **Otvorená samospráva 2022** je prvotným ukazovateľom otvorenosti samosprávy. Čím vyššie je mesto v rebríčku umiestnené, tým podľa TIS samospráva vytvára menší priestor pre korupciu a netransparentnosť. V žiadnom prípade sa však vysoko otvorená samospráva nedá označiť za nekorupčnú, a naopak. Dobré formálne pravidlá spravidla vedú k nižšej korupcii, ale určite jej menší rozsah negarantujú. Hodnotenie Otvorená samospráva 2022 nadväzuje na komplexné hodnotenia samospráv z rokov 2010, 2012, 2014, 2016 a 2018. Transparency International opäť o niečo spresnila a zdokonalila tento rebríček upravením niektorých otázok či miernymi zmenami v ich váhe a hodnotení. Až 94% otázok z predošlého ročníka však zostalo rovnakých alebo ekvivalentných a výsledky aktuálneho rebríčka sú tak do veľkej miery porovnateľné s predošlými hodnoteniami.



Rebríček miest Rebríček žúp Porovnanie

Odporúčania Analýzy O projekte





## ZNÁMKA

A+

na škále od F (0 - 9 %) po A+ (92 - 100 %)

## CELKOVÉ HODNOTENIE

81 %

z 95,2 bodov

### Pozícia

5.

### Zmena pozície oproti predchádzajúcemu obdobiu

-2

## ZLOŽKY HODNOTENIA

HODNOTA

KVALITA

### I. Prístup k informáciám

92 %

z 33,5 bodov

+

### II. Účasť verejnosti na rozhodovaní

83 %

z 12 bodov

+

### III. Verejné obstarávanie

79 %

z 7,5 bodov

+

### IV. Predaj a prenájom majetku

44 %

z 8,5 bodov

### V. Rozpočet a zmluvy

88 %

z 17 bodov

+

### VI. Dotácie a granty

79 %

z 7 bodov

++

### VII. Byty a zariadenia sociálnych služieb

88 %

z 4,2 bodov

++

### VIII. Personálna politika

92 %

z 4 bodov

++

### IX. Etika a konflikt záujmov

67 %

z 4,8 bodov

+

### X. Územné plánovanie a stavebný úrad

100 %

z 3,3 bodov

+

### XI. Obecné podniky a organizácie

50 %

z 3,5 bodov



## 2.4.5 PODNIKATEĽSKÉ A NEPODNIKATEĽSKÉ SUBJEKTY

V meste sídli 1414 podnikateľských subjektov - firiem, prevádzok, služieb. Ich zoznam má mesto zverejnený na webovej stránke v záložke PODNIKATEĽ- Firmy, Prevádzky, Služby.

Mesto pre podporu podnikateľských aktivít vybuďovalo Priemyselnú zónu Rožňava. Výška štátnej dotácie na jej výstavbu bola viac ako 7 mil. €. Areál priemyselnej zóny bol navrhnutý v priestoroch jestvujúcej priemyselnej oblasti a bol riešený ako brownfield (hnedý park) na plochách s funkčným využitím priemyselnej výroby bývalých Rožňavských baní. Na riešenom území sa nachádzali porasty a kroviny. Na ploche 8 ha sa nachádzali navážky zemín – bývalé odkaliská. Výstavba priemyselnej zóny Rožňava zastavila devastáciu a úpadok v tejto oblasti, vybudovali sa inžinierske siete ako základná podmienka pre existenciu podnikateľských subjektov. Na svojej webovej stránke mesto zverejňuje mapu územia Priemyselnej zóny, voľné priestory ponúkané na prenájom alebo voľné pozemky na podnikateľské účely.

### FORMULÁR Č. A 5 - EVIDENCIA MIMOVLÁDNYCH ORGANIZÁCIÍ

Názov:
V meste pôsobí 25 športových klubov - podrobnejšie v časti Šport a rekreácia
V oblasti kultúry v meste pôsobia mládežnícke organizácie, národnostné zväzy a občianske združenia - podrobnejšie v časti Kultúra
Centrum podpory VIDIA n.o., akreditovaný subjekt Ministerstva spravodlivosti SR na pomoc obetiam trestných činov



## 2.4.6 OBČIANSKA VYBAVENOSŤ

Občianska vybavenosť (OV) predstavuje široký komplex zariadení a účelovo upravených plôch, ktorých cieľom je uspokojovanie najrozmanitejších potrieb obyvateľov všetkých vekových kategórií.

Mesto Rožňava má v rámci základnej občianskej vybavenosti pre obyvateľov vybudované kultúrne zariadenia, športové zariadenia, zdravotné zariadenia, školské zariadenia, sociálne zariadenia, verejné stravovacie zariadenia, obchodné zariadenia a poskytovanie služieb, kostoly, dom smútku, cintorín, úrady a inštitúcie.

Úrady a inštitúcie v meste - Sociálna poisťovňa pobočka Rožňava, Všeobecná zdravotná poisťovňa Rožňava, Daňový úrad Rožňava, Úrad práce sociálnych vecí a rodiny Rožňava, Regionálny úrad verejného zdravotníctva Rožňava, Okresné riaditeľstvo PZ Rožňava, Obvodné oddelenie PZ Rožňava, Štátny archív v Košiciach pracovisko Archív Rožňava, Slovenská pošta pobočka Rožňava, Centrum právnej pomoci v Rožňave. Nachádza sa tu aj Okresný úrad Rožňava s týmito odbormi - organizačný odbor, odbor všeobecnej vnútornej správy, odbor živnostenského podnikania, odbor krízového riadenia, odbor cestnej dopravy a pozemných komunikácií, odbor starostlivosti o životné prostredie, pozemkový a lesný odbor, katastrálny odbor (registratúra a listy vlastníctva).

V oblasti služieb je mesto vybavené širokou sieťou predajni potravinárskeho i nepotravinárskeho tovaru, hotelového a iného turistického ubytovania, reštaurácií a pohostinstiev, predajni pohonných hmôt, zariadení na údržbu a opravu motorových vozidiel, bank, poštových služieb.

## 2.4.7 BÝVANIE

Na základe údajov Štatistického úradu, počet bytov a domov v meste Rožňava sa od roku 1970 zvýšil takmer dvojnásobne. Bytový fond mesta tvorí spolu 345 bytov. Z celkového počtu bytov v meste Rožňava podiel bytov vo vlastníctve mesta je len 4,7 %.

	r.1970	r.1980	r.1991	r.2001	r.2011	r.2021
počet domov	1 571	1 763	1 783	1 875	1 937	2 250
počet bytov	3 222	4 820	6 310	6 655	6 811	7 587

### Všeobecné údaje o domoch podľa Sčítania obyvateľov, domov a bytov v roku 2021 na Slovensku.

V meste Rožňava nachádza spolu 2250 domov:

- 1 743 rodinných domov, z toho 1730 jednobytové, 10 dvojbytové a 3 trojbytové (alebo viac) rodinné domy,
- 396 bytových domov, z toho 10 jednobytové a 386 trojbytové (alebo viac) bytové domy,
- 111 iných domov, napr. polyfunkčné budovy, prevádzkové budovy s bytmi, ostatné budovy na bývanie a iné.

Podľa formy vlastníctva a doby výstavby 1 743 rodinných domov je ich delenie:

- 1 594 je vlastníctve fyzickej osoby, z toho bolo 1498 postavených do r. 2 000 a 96 po r. 2 000,
- 66 je v kombinovanom vlastníctve, z nich 57 bolo postavených do r. 2 000 a 9 po r. 2 000,



- 11 je v zahraničnom vlastníctve, všetky boli postavené do r. 2 000,
- 7 je vo vlastníctve inej právnickej osoby, všetky boli postavené do r. 2 000,
- 65 nebolo zistené ich vlastníctvo.

Podľa formy vlastníctva a doby výstavby 396 bytových domov je ich delenie:

- 229 je vo vlastníctve fyzickej osoby, z toho bolo 228 postavených do r. 2 000 a 1 po r. 2 000,
- 10 je vo vlastníctve mesta, z toho bol 1 postavený do r. 2 000 a 9 po r. 2 000,
- 157 je v kombinovanom vlastníctve, z toho bolo 156 postavených do r. 2 000 a 1 po r. 2 000.

Bytový fond mesta tvoria byty bežného štandardu postavené s podporou štátu (v zmysle zákona č. 443/2010 Z.z. bývanie obstarané s použitím verejných prostriedkov je sociálne bývanie), nájomné byty bežného štandardu na Šafárikovej 101, malometrážne byty a byty s nižším štandardom. Najnižší podiel tvoria byty s nižším štandardom a to 12,8 %.

typ bytu	počet	% z bytového fondu	rok výstavby
nájomné byty postavené s podporou štátu	216	62,8 %	2008 - 2012
nájomné byty Šafárikova 101	12	3,5 %	1972
malometrážne byty	72	20,9 %	1982
byty a domy s nižším štandardom, z toho:	44	12,8 %	1950
<i>Rožňavská Baňa 173-176</i>	26		1960
<i>Čučmianska 24</i>	2		1960
<i>Čučmianska 22</i>	5		1975
<i>Krátka ulica 30</i>	5		2007
<i>Čučmianska 44</i>	5		1940
<i>Čučmianska dlhá 83</i>	1		
<b>SPOLU</b>	<b>344</b>		

Nájomné byty Družba:

Byty odovzdané nájomníkom		počet bytov	3 izbové	2 izbové	1 izbové	1 izb. bezbar.	2 izb. bezbar.
marec 2008	Družba I. II.	60	22	18	18		2
jún 2010	Družba III. IV.	60	16	24	16	2	2
november 2011	Družba V. VI. VII.	90	24	36	24	3	3
november 2012	Nadabula	6		6			
<b>SPOLU</b>		<b>216</b>	<b>62</b>	<b>84</b>	<b>58</b>	<b>5</b>	<b>7</b>

Od roku 2008 mesto s použitím verejných prostriedkov postavilo spolu 216 nájomných bytov bežného štandardu. 210 bytov v meste Rožňava na sídlisku Juh a 6 bytov v mestskej časti Nadabula. V roku 2007 mesto



postavilo 5 bytov s nižším štandardom na Čučmianskej č. 44. Ostatné byty, ktoré tvoria bytový fond boli postavené pred rokom 1989 a rozsiahlejšou rekonštrukciou prešiel len bytový dom na Šafárikovej 101 v roku 2017 z prostriedkov ŠFRB. Rekonštrukcie bytov nižšieho štandardu boli realizované začiatkom 21. storočia v prevažnej miere len v nevyhnutnom rozsahu z dôvodu prestavby nebytových priestorov na byty.

		2017	2018	2019	2020	2021
byty Družba	zaradení do poradovníka	37	36	46	27	33
byty Družba	pridelený byt	17	22	16	6	7
byty Šafárikova 101	zaradení do poradovníka	0	0	0	1	4
byty Šafárikova 101	pridelený byt	0	0	0	0	2
malometrážne byty	zaradení do poradovníka	3	1	10	18	19
malometrážne byty	pridelený byt	3	0	0	23	12
byty s nižším štandardom	zaradení do poradovníka	3	9	6	7	7
byty s nižším štandardom	pridelený byt	0	4	1	6	3

Najväčší počet žiadateľov je o nájomné byty Družba. Od roku 2020 pomer pridelených bytov k počtu žiadostiam zaradených do poradovníka výrazne poklesol. Tento stav ovplyvnili vonkajšie faktory ako vysoký nárast cien nehnuteľností, zhoršená ekonomická situácia obyvateľov ako aj pandémie. Do roku 2020 bola doba od podania žiadosti po pridelenie bytu v priemere 5 mesiacov. Od roku 2020 sa táto doba predlžuje, v súčasnosti je to viac ako 12 mesiacov.

Koncom roku 2019 bola schválená zmena podmienok prideľovania malometrážnych bytov. Pôvodne boli byty určené len pre dôchodcov, no z dôvodu nízkeho záujmu tejto skupiny obyvateľov a dlhodobého evidovania voľných bytov, bol rozšírený okruh žiadateľov aj o obyvateľov nad 35 rokov, bez maloletých detí. Táto zmena mala vplyv na zvýšený počet žiadateľov a počet pridelených bytov.

## 2.4.8 ŠKOLSTVO

### 2.4.8.1 MATERSKÁ ŠKOLA.

#### *Materské školy.*

Materských škôl je na území mesta 11 a podľa zriaďovateľa sa delia na :

- v zriaďovateľskej pôsobnosti mesta je 8 MŠ.
- v územnej pôsobnosti mesta (t.j. v zriaďovateľskej pôsobnosti inej právnickej osoby) sú 3 MŠ.

*V zriaďovateľskej pôsobnosti mesta sú nasledujúce materské školy, ktoré navštevuje spolu 585 detí - k 15.9.2022*

:

- Materská škola , Vajanského 370/6 - počet detí 107, počet tried 5.
- Materská škola, Kyjevská 2020/14 - počet detí 132, počet tried 6.
- Materská škola, Pionierov 639/18 - počet detí 39, počet tried 3.
- Materská škola, Štítnická 337/9/A - počet detí 136, počet tried 7.



- Materská škola s VJM, Ulica Komenského 5, organizačná zložka Spojenej školy J.A.Komenského 5 v Rožňava - počet detí 34, počet tried 2.
- Materská škola-Óvoda, Ul. krátka 1825/28 - počet detí 38, počet tried 2.
- Materská škola, Ernesta Rótha 518/4 - počet detí 81, počet tried 2.
- Materská škola, Ul. kozmonautov 1793/14 - počet detí 18, počet tried 2 (z toho jedna trieda pre deti so ŠVVP).  
*V územnej pôsobnosti mesta navštevuje nasledujúce materské školy spolu 110 detí:*
- Katolícka základná škola s materskou školou sv. Jána Nepomuckého Rožňava - počet detí 30, počet tried 1.
- Evanjelická cirkevná materská škola - počet detí 70, počet tried 3.
- Materská škola reformovanej kresťanskej cirkvi s VJM - počet detí 10, počet tried 1.

### KVALITA A DOSTUPNOSŤ VÝCHOVY A VZDELÁVANIA V MESTE ROŽŇAVA

Mesto zriadilo a prevádzkuje detské jasle (sociálne zariadenie) s nadväznosťou MŠ. Všetky materské školy majú určené spády a sú dostupné pre všetky 5-6 ročné deti, pre ktoré je predprimárne vzdelávanie povinné aj pre deti mladšie ako 5 rokov.

V meste bola opäť otvorená MŠ Ul. kozmonautov a prvýkrát v histórii mesta v nej vznikla veľmi žiadaná trieda pre deti so ŠVVP so zdravotným znevýhodnením a skvalitnila sa tak dostupnosť predprimárneho vzdelávania aj pre tieto deti. Niektoré materské školy každoročne integrujú deti so zdravotným znevýhodnením (MŠ Pionierov, MŠ Štítnická, MŠ E. Rótha, MŠ – Óvoda Krátka ). Všetky tieto kroky viedli k tomu, že kapacita materských škôl v meste je do budúcnosti postačujúca aj pri rešpektovaní garancie miest pre deti od troch rokov (čo môže vyhlásiť málokteré mesto).

### SÚČASNÝ STAV A PROBLÉMY:

- materské školy sú zapojené do Národného projektu Pomáhajúce profesie v edukácii detí a žiakov POP II a získali do svojich škôl pedagogických asistentov pre integráciu detí so ŠVVP,
  - niektoré školy majú k dispozícii aj špeciálneho pedagóga (MŠ Štítnická, MŠ Kyjevská),
  - školy majú v rámci spolupráce s CPP v Rožňave k dispozícii logopéda (logopedička vykonala depistáž všetkých detí v MŠ),
  - každá škola má funkčné webové sídlo - edupage na komunikáciu so zákonnými zástupcami
  - školy sa zapojili do projektu Múdre hranie- získali kvalitné detské knihy,
  - vybavenosť škôl didaktickou technikou a hračkami sa každoročne rieši finančnou dotáciou na 5-6 ročné deti.
- Pedagogickí zamestnanci sa zúčastňujú:
- na odborných konferenciách k zmene kurikula - obsahu vzdelávania v školách
  - vzdelávania k Predčitateľskej gramotnosti-školy získali knižné publikácie
  - vzdelávania v rámci digitalizácie k edupage školy a Informatiky s Emilom
  - absolvujú vzdelávanie Comenia Script pre MŠ
  - absolvujú vzdelávania zo všetkých troch oblastí podľa školského zákona





(Zmena školského kurikula, Digitalizácia, Inkluzívne vzdelávanie)

#### PROBLÉMY

- v regióne absentuje logopéd pre deti hovoriace maďarským/rómskym/iným jazykom,
- v triede detí so zdravotným znevýhodnením sú problémy /nielen finančné/ so zabezpečením **KVALITNÉHO** pedagogického asistenta,
- nie všetci pedagogickí zamestnanci majú záujem o ďalšie vzdelávania,
- z rôznych dôvodov, nie všetky materské školy majú rovnaký záujem o integráciu detí so zdravotným znevýhodnením – vysoký počet detí v triedach, málo kvalitných odborných zamestnancov atď.
- **neinformovanosť rodičov 5-6 ročných detí pre ktoré je vzdelávanie povinné**-zriaďovateľ ich musí každoročne vyhľadávať.

#### PROBLÉMY PRE NEDOSTATOK FINANCIÍ

- zhoršujúci sa technický stav budov,
- budovy škôl sa stavebne neprispôbujú inklúzií,
- problémy s neustálym inovovaním interiérov tried / školy 21. storočia /,
- zastaralé zariadenia školských jedální a výdajných školských jedální / sú vysoko energeticky náročné atď. /
- nepostačujúca metodická príprava niektorých stredných odborných škôl pedagogických do praxe - nedostatočné vedomosti/spôsobilosti začínajúcich PZ z dôvodu málo praxe v školách,
- nezáujem o povolanie učiteľa.

#### NAVRHOVANÉ OPATRENIA:

- vytvoriť fungujúce inkluzívne vzdelávacie prostredie (menší počet detí, kvalitnejšia práca s rôznorodými kolektívom detí so zdravotným znevýhodnením, deti nadané, intaktné deti, deti zo sociálne znevýhodneného prostredia)
- navrhnuť legislatívnu zmenu - vzdelávanie asistentov na stredných/vysokých školách platených priamo z rozpočtu MŠVVaŠ SR
- navrhnuť legislatívnu zmenu - legislatíva o profesijnom rozvoji PZ nemá celoplošne určovať POVINNÉ oblasti aktualizácie vzdelávania, vzdelávanie PZ by malo vychádzať z potrieb regiónu, mesta, reality...
- zaviesť projekt OMAMA v okolitých častiach mesta (možno ho realizovať aj napríklad v detských jasliach)
- vytvoriť pre zákonných zástupcov aj iný informačný zdroj (napríklad pri poberaní dávky informovať rodiča letákom, že jeho dieťa bude mať od 1.9. povinné predprimárne vzdelávanie – povinnosti a prípadné tresty za nedodržanie legislatívnych predpisov.

**Ďalšie priority, ciele ich realizácia a navrhované opatrenia - vychádzajúc z Koncepcie rozvoja školstva mesta Rožňava 2021 - 2026:**

**Znižovanie informačnej nerovnosti:** zákonným zástupcom detí, širokej verejnosti sprostredkovať informácie, ktoré pomôžu v rozhodovaní sa pri výbere materskej školy; zabezpečiť dostupnosť informácií v oblasti školstva



na webovom sídle mesta, pravidelne ich aktualizovať v spolupráci s materskými školami a ich webovými sídlami, aktívne využívať komunikáciu s rodičmi aj prostredníctvom platformy Edupage;

Využívať osobný kontakt, stretnutie zákonných zástupcov, prednášky a diskusie k odovzdávaniu dôležitých informácií pre zákonných zástupcov detí zo SZP/MRK aj v spolupráci s komunitným centrom, súčinnosť odboru školstva a odboru sociálnych vecí a bytovej politiky k téme povinného predprimárneho vzdelávania, povinnosti zápisu detí na povinné predprimárne vzdelávanie včasná osвета - podmienky, povinnosti, očakávania, uľahčenie adaptácie detí na prostredie MŠ, tiež intervencia pred nesplnením povinnosti zápisu dieťaťa na PPV, pravidelná dochádzka do MŠ, dôsledky nedbania o PPV.

**Efektivita VVČ** - participácia metodických orgánov na procesoch riadenia škôl a skvalitňovania VVČ a uplatňovania vzdelávaní a inovácií smerujúcich k naplneniu individuálnych potrieb detí v zmysle inkluzívneho vzdelávania; odovzdávanie si skúseností, poznatkov v rámci príkladov dobrej praxe, sieťovanie PZ MŠ v rámci mesta, okresu RV a regiónu Gemer - organizovanie spoločných stretnutí, aktualizčných vzdelávaní aj prostredníctvom Strediska služieb škôl v Rožňave, realizácia vzájomných otvorených výchovno-vzdelávacích aktivít medzi materskými školami s využívaním inovatívnych metód /Comenia Script, Hejného metóda, Informatika s Emilom a pod./; využívanie inovatívnych a aktivizujúcich metód získaných na vzdelávaniach v rámci profesijného rozvoja PZ a ich zavádzanie do každodennej VVČ počas pobytu detí v materskej škole. Pravidelným stretávaním sa učiteľov na cielených vzdelávaniach, prednáškach, stretnutiach s externými odborníkmi v oblasti školstva sa otvára priestor na profesionálnu komunikáciu, vzájomnú podporu, tímovú spoluprácu, zlepšovanie vzťahov medzi učiteľmi, pozitívnej klímy v školských kolektívoch ako aj medzi rôznymi školami v regióne smerujúcich k premene tradičnej školy na modernú.

Cieľom rozvoja učiteľov v MŠ je získanie zručností, ktoré pomôžu deťom pripraviť sa na potreby v 21.storočí a kompetencie, ktoré budú ďalej rozvíjané na vyšších úrovniach škôl. Zároveň sa vytvára priestor pre lepšie uplatnenie na trhu práce a adaptabilitu, ktorá môže zásadne prispieť ku sociálnemu a hospodárskemu rozvoju regiónu.

**Predčitateľská a čitateľská gramotnosť:** pravidelné dopĺňanie a obnova školských a triednych knižníc materských škôl dostupných deťom počas celého pobytu v MŠ, podpora a dôraz na začlenenie cieľov zameraných na PČG v MŠ do všetkých vzdelávacích oblastí počas celého školského roka, mať ich zapracované v ŠkVP a pláne práce školy v spolupráci aj s externými partnermi /Krajina čitateľov, Gemerská knižnica Pavla Dobšinského v Rožňave/, odovzdávanie si skúseností z využívania inovatívnych metód vo VVČ, pozorovanie výchovno-vzdelávacieho procesu v triedach v rámci činnosti interných ako aj okresných metodických združení.

Prostredníctvom práce v uvedenej oblasti sa zvyšuje šanca, že deti získajú vzťah ku knihám, ku materiálom a textom. Tento parameter môže mať veľký vplyv pri zabezpečovaní nielen vzťahu k učeniu ako takému, ale aj k využívaniu textu na rozvoj a propagáciu regiónu. A to nielen v rámci slovenského jazyka, ale aj jazyka národnostných menšín, či cudzích jazykov. Čitateľská gramotnosť vytvára predpoklad na sociálny a hospodársky



rozvoj.

**Antidiskriminácia:** integrácia detí z MRK do MŠ v rámci mesta s dôrazom na inkluzívne vzdelávanie, ich rovnomerné zastúpenie vo všetkých MŠ, vzdelávanie PZ MŠ v témach inklúzia a interkultúra s cieľom výchovy k tolerancii.

#### **Národnostné menšiny.**

K podpore kvalitného vzdelávania detí patriacich k národnostným menšinám zapájať MŠ do ponúkaných rozvojových projektov zameraných na aktivity formujúce vzťah k histórii, kultúre či tradíciám s dôrazom na vzájomné spolunažívanie národnostných menšín a majority, multikultúrne vzdelávanie zapracovať do ŠkVP a premietnuť ich do jednotlivých vzdelávacích oblastí. V rámci profesijného rozvoja PZ ponúknuť program aktualizácie vzdelávania zameraného na slovenský jazyk ako cudzí jazyk - s využitím aktivizujúcich metód a činnostne zameraných metód a foriem výučby vhodných pre predškolský vek. Predovšetkým hravo, nenásilne a integrované, t. j. v rámci obsahu výchovy a vzdelávania ako aj v rámci všetkých denných aktivít s využitím zážitkového a viacmyslového učenia.

Pre plnohodný rozvoj a rast regiónu je potrebná spolupráca všetkých obyvateľov, bez ohľadu na rozmanitosť. Región ponúka rôzne typy zamestnaní a pozícií, kde je možné využitie potenciálu a silných stránok každého. Dôležitá je preto otvorenosť a učenie k tolerancii. Už na úrovni MŠ sa vytvárajú základy pre akceptáciu rôznych kultúr a cieľových skupín. A región potrebuje tento parameter, potrebuje odstraňovať predsudky a otvárať možnosti všetkým nielen pre uplatnenie na rôznych pozíciách, ale aj vo vzťahu k rôznorodosti návštevníkov regiónu. Práve cestovný ruch a služby môžu tvoriť podstatný príjem v regióne.

**Cudzí jazyky** - cudzí jazyk, pokiaľ má MŠ kvalifikovaného interného pedagóga, integrovať do každodennej VVČ, v rámci obsahu výchovy a vzdelávania /mať zapracované témy, obsah a ciele v ŠkVP/ s dôrazom na vekové osobitosti a individuálne potreby detí v predškolskom veku; využívať aktivizujúce metódy zážitkového a činnostného učenia; poskytovať učiteľkám možnosti k aktívnej spolupráci - výmena dobrej praxe, workshopy, metodické a otvorené dni aj v rámci Európskeho dňa jazykov; spolupracovať a realizovať spoločné aktivity zamerané na cudzí jazyk v spolupráci so ZŠ, CVČ ako aj zapojením sa do projektov Erasmus+, eTwinning. V rámci realizácie záujmovej činnosti zameranej na osvojovanie si základov cudzieho jazyka nadviazať spoluprácu so ZŠ, CVČ, poskytnúť deťom MŠ možnosť navštevovať záujmový útvar CJ v priestoroch materských škôl prostredníctvom kvalifikovaných externých pedagógov CVČ, ZŠ.

Vzhľadom na multikultúrny, viacjazyčne otvorený svet je v súčasnej dobe ovládanie cudzieho jazyka nevyhnutnou a neodmysliteľnou kompetenciou, ktorú možno rozvíjať už od raného veku dieťaťa kvalitnou a inovatívnou cudzojazyčnou výučbou v materskej škole, na ktorú dokáže plynulejšie nadviazať ďalší stupeň vzdelávania dieťaťa na ZŠ. Zároveň sa kvalitným cudzojazyčným vzdelávaním zameraným aj na regionálne špecifiká takto zvyšuje možnosť uplatnenia sa v budúcnosti na trhu práce v oblasti služieb i cestovného ruchu v regióne. Ovládanie cudzieho jazyka v hovorovej či písanej forme môže mať vplyv na rast regiónu. Ponuka služieb i kapacít



pre zahraničné spoločnosti, komunikácia na medzinárodných projektoch alebo len jednoduché spracovanie webu akejkoľvek fyzickej alebo právnickej osoby, neziskovky alebo neformálneho združenia ovplyvní sociálny a hospodársky rozvoj regiónu. V prvom kroku bude postačujúce napr. zaradenie metodiky CLIL do procesov v materských a základných školách.

**Zdravý životný štýl:** zapájanie materských škôl do rôznych športových aktivít, záujmových útvarov zameraných na rôzne športové disciplíny, účasťou detí na detských športových olympiádach a vytváraním podmienok ku športu v rámci materskej školy, v spolupráci s ostatnými MŠ, ZŠ, CVČ a odborom športu a kultúry v meste sú príležitosťou k zvyšovaniu pohybovej aktivity nielen detí ale aj rodičov. Jednou z možností je aj profilácia materských škôl s dôrazom na šport a realizácia výchovno-vzdelávacích aktivít so zameraním na šport v rámci obsahu výchovno-vzdelávacej činnosti zapracovaných v ŠkVP, tiež zapájanie rodičov resp. trénerov v rámci záujmovej činnosti a voľnom čase detí.

**Deti so zdravotným znevýhodnením:** v jednej z materských škôl v zriaďovateľskej pôsobnosti mesta sa zriadila trieda pre deti so ŠVVP. Deti tak majú vytvorené podnetné prostredie s kvalifikovaným personálom k rozvoju osobnosti v zmysle ich špeciálnych výchovno-vzdelávacích potrieb. Individuálny prístup PZ k dieťaťu v celostnom rozvoji osobnosti je rozšírený a posilnený o špeciálny prístup, ktorý je nevyhnutný na uspokojovanie špeciálnych výchovno-vzdelávacích potrieb dieťaťa, jeho úspešnú životnú, komunikačnú a výchovno-vzdelávaciu aktivitu. Výchovno-vzdelávací proces rozšírený o špeciálny prístup dokáže dieťa so ŠVVP lepšie pripraviť na vstup a úspešné zvládnutie ďalšieho stupňa vzdelávania na ZŠ, čo môže významný vplyv pre jeho ďalšie napredovanie.

**Inkluzívne vzdelávanie:** v inkluzívnej materskej škole je cieľom predprimárne vzdelávanie a socializácia detí tak, aby všetky deti napredovali čo najlepšie na základe vlastných schopností a individuálnych osobitostí, boli rešpektované a podporované k zdokonaľovaniu sa svojim prirodzeným tempom, jedinečnosťou, obohacovali sa tak navzájom. Inkluzívna materská škola má byť miestom, kde sa cielene podporuje vývin a rozvíja sa vzdelanostný potenciál všetkých detí a kde sa rovnocenne vychádza v ústrety ich individuálnym potrebám. Prítomnosť detí so zdravotným znevýhodnením je príležitosťou pre interakcie detí, ktoré sa v niektorej oblasti od seba výrazne odlišujú, pre spoznanie toho, čo ich napriek odlišnostiam spája, je to šanca, aby deti zažili, že inakosť je normálna. K napĺňaniu cieľov inklúzie je nevyhnutná práca inkluzívnych tímov, spolupráca PZ, ich neustále vzdelávanie, využívanie inovatívnych metód a foriem vzdelávania, vytváranie prostredia a pozitívnej klímy podporujúcich inklúziu v triedach, škole, medzi zamestnancami, školami navzájom. Potrebná je aj osвета medzi rodičmi detí a širokej verejnosti. Určite by pomohol aj nižší počet detí v triedach MŠ. V súčasnosti máme v MŠ pedagogických asistentov, školského špeciálneho pedagóga v rámci národného projektu NP PoP II., otázkou zostáva ako ďalej po skončení projektu. Východiskom by sme videli v možnosti získania finančných prostriedkov k možnosti zamestnať PZ členov školských podporných tímov v každej materskej škole, tiež priradenie odborných zamestnancov z CPP aj pre materské školy. Zameranie na zdokonaľovanie kooperačných väzieb materskej školy s inými subjektmi, získavanie rôznych zdrojov podpory či financií.



**Celoživotné vzdelávanie:** druhošancové vzdelávanie, pre rodičov v spolupráci s komunitným centrom, členmi inkluzívneho tímu - aktivity, prednášky, stretnutia /vzdelávacie, preventívne/ pre rodičov detí z MRK)

Profesijný rozvoj PZ - okrem legislatívou vymedzené povinné aktualizácia vzdelávania PZ obohatiť ponuku aj špecifickými druhmi vzdelávania, workshopov, diskusií s dôrazom na regionálne špecifiká a profiláciu jednotlivých materských škôl, rozširovanie kompetencií na prácu s deťmi zo SZP, inovatívne metódy v spolupráci aj s inkluzívnym tímom - využívanie vo VVČ metódu inštrumentálneho obohacovania a uvedomovania podľa profesora Feuersteina, v spolupráci s CPP a ČŠP - možnosti vzdelávania, prednášky, workshopy pre inkluzívny tím, pedagogických asistentov; realizácia spoločných metodických dní k aktuálnym témam počas školského roka.

21.storočie je dynamické a plné zmien. Tie nás čakajú aj v ďalšom období. S prebiehajúcou štvrtou priemyselnou revolúciou má dôjsť k zániku takmer polovice súčasných pracovných pozícií a predpoveď hovorí, že až 65% terajších školákov nastúpi po získaní titulu na dnes ešte neexistujúce pracovné pozície. Hospodárky rozvoj regiónu bude závisieť od adaptability a flexibility jeho obyvateľov. Bez prijatia potreby celoživotného vzdelávania na úrovni jednotlivca či organizácie sa sami oberieme o budúcnosť a možnosť byť konkurencieschopný.

## 2.4.8.2 ZÁKLADNÁ ŠKOLA.

### *Základné školy.*

Počet základných škôl, ktoré zabezpečujú primárne resp. nižšie sekundárne vzdelávanie je 8, a podľa zriaďovateľa sa delia na:

- ZŠ v zriaďovateľskej pôsobnosti mesta - v počte 4
- ZŠ v územnej pôsobnosti mesta - v počte 4

Základné školy v zriaďovateľskej pôsobnosti mesta navštevuje spolu 2075 žiakov (z mesta aj okolitých obcí) v nasledovných školách:

- Základná škola, Pionierov 1 - počet žiakov 629, počet tried 25  
E-mail:- [pionierka.zs@gmail.com](mailto:pionierka.zs@gmail.com)
  - Základná škola, Zlatá 2 - počet žiakov 682, počet tried 29  
E-mail: [zszlata2@gmail.com](mailto:zszlata2@gmail.com)
  - ZŠ akad. Jura Hronca - počet žiakov 484, počet tried 22  
E-mail: [riaditel@zszakarpatskav.edu.sk](mailto:riaditel@zszakarpatskav.edu.sk)
  - ZŠ Zoltána Fábryho s VJM – Fábry Zoltán Alapiskola, organizačná zložka SŠ A. Komenského 5 - počet žiakov 280, počet tried 17  
E-mail: [zsfabryhoroznav@gmail.com](mailto:zsfabryhoroznav@gmail.com)
- Základné školy v územnej pôsobnosti mesta navštevujú žiaci v nasledovných školách :
- Spojená škola internátna, Zeleného stromu 8 - Špeciálna ZŠ s vyuč. jazykom slovenským, Špeciálna ZŠ s vyuč. jazykom maďarským



E-mail: [ssi.roznava@gmail.com](mailto:ssi.roznava@gmail.com)

- Evanjelická ZŠ, Zeleného stromu 14 - počet žiakov 29, počet tried 4

E-mail: [evanjelicka.czsrv@gmail.com](mailto:evanjelicka.czsrv@gmail.com)

- ZŠ Reformovanej kresťanskej cirkvi s VJM, Kozmonautov 2 - počet žiakov 186, počet tried 11

E-mail: [zsreformov@azet.sk](mailto:zsreformov@azet.sk),

- Katolícka ZŠ s MŠ sv. Jána Nepomuckého, Kósu Schoppera 22 - počet žiakov 110, počet tried 9

E-mail: [riaditel@kzsms.sk](mailto:riaditel@kzsms.sk)

Vytvorenie podpory škôl zamerané na služby nepedagogických činností. V strednodobom horizonte príprava nových Strediska služieb škole s cieľom podpory riaditeľov a vedenia škôl (napr. finančný manažment, verejné obstarávanie, facility manažment, ...). Zavádzanie prvkov projektového manažmentu a integrácia činností s cieľom zvyšovania úrovne hospodárskeho a sociálneho rozvoja v regióne.

Metodická podpora školám pri zmenách a inováciách v školstve. Realizácia projektu Učiteľia pre 21. storočie z POO (mentoring), ale i ďalšie aktivity na rozvoj regiónu. Prinášanie inovácií a sieťovanie s dôležitými aktérmi v školstve na Slovensku i v zahraničí. Napríklad realizácia projektu EDUpoint Rožňava, Reštart Horného Gemera, inšpirácia a výmena príkladov dobrej praxe s projektom Eduzmena. Spolupráca s aktérmi a partnermi pri rozvoji regiónu. Prepojenie partnerstiev na potreby trhu a sociálny a hospodársky rozvoj regiónu.

Vytváranie učiacich sa komunít na úrovni MZ, PK, škôl s cieľom rozvoja školstva. Vytváranie kultúry spätnej väzby ako súčasti rozvoja škôl a regiónu. Zdieľanie know how a prenos príkladov dobrej praxe medzi učiteľmi, triedami, školami. Samostatná oblasť učiacich sa komunít je práca s riaditeľmi a lídrami škôl. Ich kontinuálny rozvoj a zameranie nielen na legislatívu, krízový manažment, ale prácu s kolegami, tímom, nastavovanie vízie, misie a cieľov školy. Začleňovanie neformálneho vzdelávania ako elementu štandardného rozvoja učiteľov a nepedagogických zamestnancov. Akceptáciu inklúzie a rôznorodých cieľových skupín ako potenciálu pre zabezpečenie funkčného systému rozvoja rôznych oblastí a odvetví v regióne.

Technické veci:

Možnosť využívania obnoviteľných zdrojov a znižovanie energetickej náročnosti škôl (kogeneračné jednotky, fotovoltaika, ekvitermika). Riešenie havarijných stavov - zatekanie plochých striech eliminovať zmenou na šikmé s využitím solárnych panelov pre zníženie energetickej náročnosti.

### 2.4.8.3 STREDNÁ ŠKOLA.

Počet stredných škôl, ktoré môžu navštevovať študenti v meste, je 5. Podľa zriaďovateľskej pôsobnosti a sa delia na :

- zriaďovateľskú pôsobnosť mesta- 1 SŠ
- územnú pôsobnosť mesta - 5 SŠ



Strednú školu v zriaďovateľskej pôsobnosti mesta navštevuje 62 študentov v nasledovnej škole:

- Stredná odborná škola s VJM, organizačná zložka SŠ J. A. Komenského 5, počet študentov 62, počet tried 3

Stredné školy v územnej pôsobnosti mesta navštevujú študenti v týchto školách :

- Gymnázium P. J. Šafárika – Pavol Jozef Šafárik Gimnázium Rožňava - gymrv.sk
- Stredná odborná škola technická, Hviezdoslavova 5 - sostrv.edupage.org
- Stredná odborná škola obchodu a služieb, Rožňavská baňa 211 - sososrv.edupage.sk
- Stredná zdravotnícka škola, Nám. 1.mája 1 - szsrrv.edu.sk
- Obchodná akadémia, Akademia Hronca 8 - oarv.edu.sk

Vytvorenie komunit na prípravu, tvorbu a realizáciu prvkov regionálneho kurikula naprieč všetkými typmi škôl. Prepojenie stredných škôl v zriaďovateľskej pôsobnosti VUC do systému práce so žiakom s cieľom rozvoja kompetencií a zručností 21.storočia. Potreba nastavenia inkluzívnych prvkov aj na úrovne strednej školy. Využitie synergie učiteľov škôl pri tvorbe a implementácii regionálnych tém vo vyučovacom procese s cieľom hľadania možností rastu, prípravy inovácií a startupov, ktoré by študenti mohli využiť pre uplatnenie na trhu práce resp. pri rozširovaní ponúkaných služieb a tovaru v regióne. Práca s marketingom, finančnou gramotnosťou a tímová spolupráca sú zručnosti, ktoré sa od absolventov stredných škôl v 21.storočí očakávajú.

Jedným z prvých opatrení je vytvorenie študijného odboru zabezpečujúceho prípravu študentov na prácu s deťmi a žiakmi (učiteľka MŠ), kde je potrebné, na základe analýzy plánovať kapacity súvisiace s odchodom aktuálnych zamestnankýň do dôchodku. Pri ignorovaní tejto demografickej analýzy môže vzniknúť v horizonte 5-7 rokov rokov krízová situácia pri zabezpečení fungovania materských škôl.

Hore uvedené ciele vychádzajúce z Konceptie rozvoja školstva v meste Rožňava na roky 2021-2026 a výstupy dotazníka obyvateľov poukazujú na vysoké očakávania od autorít a aktérov v meste, čo ale priamo súvisí s nutnosťou zmien v regionálnej školskej politika, resp. v regionálnom kurikule.

#### 2.4.8.4 VYSOKÁ ŠKOLA.

V meste Rožňava má detašované pracovisko Vysoká škola zdravotníctva a sociálnej práce sv. Alžbety Bratislava - [www.vssvalzbety-roznava.sk](http://www.vssvalzbety-roznava.sk)

### 2.4.9 ZDRAVOTNÍCTVO A SOCIÁLNE SLUŽBY

#### Zdravotníctvo v meste Rožňava.

Všeobecná aj odborná zdravotná starostlivosť aj s lôžkovou časťou je v meste zabezpečovaná hlavne v Ústavnom zdravotníkom zariadení - **Nemocnici s poliklinikou sv. Barbory a.s.** Rožňava - je súčasťou siete nemocníc spoločnosti Svet zdravia, a. s., ktorá je prevádzkovateľom dvanástich nemocníc v rámci Prešovského, Košického, Trenčianskeho a Banskobystrického samosprávneho kraja. Predmetom činnosti NsP Rožňava je poskytovanie zdravotnej starostlivosti a služieb súvisiacich s poskytovaním zdravotnej starostlivosti pre širokú





verejnosť, teda aj pre všetky cieľové skupiny – prijímateľov sociálnych služieb v spádovej oblasti regiónu Gemer. V rozsahu povolenia na poskytovanie zdravotnej starostlivosti NsP Rožňava prevádzkuje:

- zariadenia Ústavnej zdravotnej starostlivosti a zariadenia Ambulantnej zdravotnej starostlivosti - ambulancie vo viacerých špecializačných odboroch,
- zariadenia na poskytovanie jednodňovej zdravotnej starostlivosti v špecializovanom odbore úrazová chirurgia,
- zariadenia spoločných vyšetrovacích a liečebných zložiek v špecializačných odboroch: rádiológia, počítačová tomografia, klinická biochémia, klinická hematológia a transfuziológia, fyziatria, balneológia a liečebná rehabilitácia, ultrazvuk v gynekológii a pôrodníctve,
- dopravnú zdravotnú službu.

Nemocnica sa odborne zameraná na vnútorné lekárstvo, JIS interná neurológia, JIS neurologická psychiatria, pediatria, gynekológia a pôrodníctvo, chirurgia, JIS chirurgická ortopédia, úrazová chirurgia, anestéziológia a intenzívna medicína, fyziatria, balneológia a liečebná rehabilitácia, neonatológia, geriatria dlhodobých chorých, plánované rodičovstvo a antikoncepcia.

Na území mesta Rožňava sa nachádzajú ambulantné zdravotnícke zariadenia:

- Ambulancia pediatrickej neurológie
- Neurologické ambulancie
- Oftalmologické ambulancie
- Ambulancia vnútorného lekárstva
- Ambulancie zubného lekárstva
- Ambulancia rýchlej zdravotnej pomoci
- Ambulancia klinickej psychológie
- Všeobecné ambulancie pre dospelých
- Ambulancia diabetológie a porúch látkovej premeny a výživy
- Ambulancie zubného lekárstva
- Angiologická ambulancia
- Všeobecné ambulancie pre deti a dorast
- Abulancie vnútorného lekárstva
- Ambulancia úrazovej chirurgie
- Kardiologická ambulancia
- Gastroenterologická ambulancia
- Geriatričná ambulancia
- Nefrologická ambulancia
- Urologická ambulancia
- Chirurgická ambulancia





- Ambulancia klinickej imunológie a alergológie
- Gynekologicko pôrodnické ambulancie
- Dermatovenerologická ambulancia
- Ortopedické ambulancie
- Otorinolaryngologické ambulancie
- Psychiatrická ambulancia
- Reumatologická ambulancia

Lieky a iné zdravotnícke pomôcky je možné vybrať na území mesta v lekárenských prevádzkach - Afrodita, Aza, Dr.MAX (3 prevádzky), Ekolekáreň, Farmácia, Helios, Kim, Lekáreň Rožňava, Poli-pharma.

#### **Sociálne služby v meste Rožňava.**

Mesto Rožňava poskytuje a zabezpečuje sociálne služby v zmysle zákona č. 448/2008 Z. z. o sociálnych službách a o zmene a doplnení zákona č. 455/1991 Zb. o živnostenskom podnikaní (živnostenský zákon) v znení neskorších predpisov. Mesto podľa zákona o sociálnych službách a v zmysle Všeobecne záväzného nariadenia mesta o určení postupu a podmienok pri poskytovaní sociálnych služieb a o úhradách za sociálne služby (ďalej len „VZN“) v rámci svojej pôsobnosti **poskytuje nasledovné sociálne služby:**

1. sociálne služby na riešenie nepriaznivej sociálnej situácie z dôvodu ťažkého zdravotného postihnutia, nepriaznivého zdravotného stavu alebo z dôvodu dovŕšenia dôchodkového veku, ktorými sú :

- a) domáca opatrovateľská služba
- b) požičiavanie pomôcok

2. sociálne služby krízovej intervencie, ktoré sa poskytujú na riešenie nepriaznivej sociálnej situácie z dôvodu sociálneho vylúčenia alebo obmedzenia schopnosti fyzickej osoby sa spoločensky začleniť a samostatne riešiť svoje problémy:

- a) terénna sociálna služba
- b) komunitné centrum

3. sociálne služby na podporu rodiny s deťmi:

- a) zariadenie starostlivosti o deti do troch rokov veku dieťaťa

4. podporné služby:

- a) odľahčovacia služba
- b) denné centrum
- c) práčovňa
- d) stredisko osobnej hygieny

Mesto v mysle zákona o sociálnych službách vykonáva **sociálnu posudkovú činnosť** pre potreby posúdenia a určenia stupňa odkázanosti fyzickej osoby na pomoc inej fyzickej osoby a zároveň rozhoduje o odkázanosti na



sociálnu službu u tých občanov mesta, ktorí si riešia nepriaznivú sociálnu situáciu z dôvodu ťažkého zdravotného postihnutia, nepriaznivého zdravotného stavu alebo z dôvodu dovŕšenia dôchodkového veku. Mesto rozhoduje o odkázanosti na:

- a) sociálnu službu v zariadení pre seniorov
- b) sociálnu službu v zariadení opatrovateľskej služby
- c) sociálnu službu v dennom stacionári
- d) opatrovateľskú službu

**Podrobnejší popis jednotlivých sociálnych služieb poskytovaných mestom:**

Mesto poskytuje **domácu opatrovateľskú službu** už od roku 2002 pre fyzické osoby, ktoré sú odkázané na pomoc inej fyzickej osoby a majú stupeň odkázanosti najmenej II. a sú odkázané na pomoc pri úkonoch sebaobsluhy, úkonoch starostlivosti o svoju domácnosť a základných sociálnych aktivitách podľa prílohy č. 4 zákona o sociálnych službách. Mesto zamestnáva opatrovateľky, ktoré poskytujú túto službu v domácnosti klientov min. 2 hodiny a maximálne 8 hodín denne v pracovné dni. Úhrady za sociálnu službu, spôsob platenia úhrady za sociálnu službu a podmienky platenia za sociálnu službu sú stanovené Všeobecne záväzným nariadením mesta Rožňava o určení postupu a podmienok pri poskytovaní sociálnych služieb a o úhradách za sociálne služby v meste Rožňava.

Tab. č. 1 Priemerný počet opatrovaných osôb a opatrovateľiek v rokoch 2017-2021

Rok	Počet opatrovaných	Počet opatrovateľiek
2017	55	34
2018	45	39
2019	51	44
2020	52	44
2021	46	41

Zdroj: MsÚ, výročné správy 2017-2021

Počet opatrovaných osôb sa pohyboval v sledovaných rokoch v rozpätí od 45 – 55 klientov a počet opatrovateľiek sa pohyboval od 34 – 44. Počet opatrovateľiek nie je totožný s počtom opatrovaných osôb z dôvodu, že každá opatrovaná osoba má iný počet hodín opatrovateľskej služby od minimálne 2 do maximálne 8 hodín, preto niektoré opatrovateľky majú aj dvoch, troch klientov.

Tab. č. 2 Príjmy, výdavky a výška ekonomicky oprávnených nákladov v prepočte na klienta rok/mesiac  
v rokoch 2017-2021

Rok	Príjmy	Výdavky	pomer príjmov k výdavkom v %	EON v €* ročné	
				mesačné	



2017	24913	223690	11,14	5 202	433,51
2018	27927	290415	9,62	6 454	537,81
2019	30467	388610	7,84	7 023	582,23
2020	34173	397970	8,59	6 650	551,16
2021	54283	388273	13,98	7 261	605,05

Zdroj: MsÚ, výročné správy 2017-2021

Z uvedených údajov vyplýva že príjmy aj výdavky sa každoročne zvyšujú, príjem z opatrovateľskej služby v pomere k výdavkom bol za sledované obdobie v rozpätí od 7,84 do 13,98 %, čo je pomerne málo. Pri platení úhrady za poskytovanú službu však platí ochrana príjmu opatrovaných osôb, preto tieto samospráva nevie veľmi zvyšovať. Zvýšenie poplatkov by malo za následok v mnohých prípadoch ukončenie služby zo strany opatrovaných osôb, alebo navyšovanie pohľadávok mesta. Mesto hľadá aj mimorozpočtové zdroje na financovanie výdavkov na túto službu prostredníctvom dotácii a projektov, lebo štát na túto sociálnu službu samosprávam osobitne finančne neprispieva. Okrem financovania vlastnej opatrovateľskej služby mesto musí finančne prispievať aj verejným poskytovateľom, ktorí túto službu poskytujú obyvateľom mesta.

Mesto Rožňava od 01.12.2021 realizuje národný projekt: „Podpora opatrovateľskej služby v meste Rožňava“. Dĺžka trvania projektu je od 01.12.2021 – 30.11.2023. Výška nenávratného finančného príspevku je 375 360 €. Hlavným cieľom projektu je zabezpečiť dostupnosť domácej opatrovateľskej služby za účelom predchádzania umiestňovania klientov do pobytových zariadení. Cieľovými skupinami projektu sú fyzické osoby (deti a dospelí) odkázané na pomoc inej fyzickej osoby a zamestnanci vykonávajúci politiky a opatrenia v oblasti sociálneho zabezpečenia vo verejnom aj v neverejnom sektore, v tomto prípade opatrovatelia. Opatrovateľská služba sa poskytuje terénou formou a to poskytovaním sociálnej služby, ktorou sa zabezpečujú úkony sebaobsluhy, úkony starostlivosti o domácnosť a základné sociálne aktivity na určitý čas, do doby trvania podmienok pre poskytovanie opatrovateľskej služby v zmysle zákona o sociálnych službách. Táto sociálna služba je zabezpečovaná prostredníctvom zamestnancov (opatrovateľiek a opatrovateľov) Plánovaný počet zapojených opatrovateľov do projektu je 28 a 36 fyzických osôb odkázaných na opatrovanie.

**Požičiavanie pomôcok** je sociálna služba poskytovaná fyzickej osobe s ťažkým zdravotným postihnutím a fyzickej osobe s nepriaznivým zdravotným stavom odkázanej na zabezpečenie pomôcky na základe verejného zdravotného poistenia, formou peňažného príspevku na zaobstaranie pomôcky podľa osobitného predpisu z iných zdrojov alebo do doby trvania podmienok pre poskytovanie pomôcky. Požičiavanie pomôcok je možné poskytnúť aj prijímateľom opatrovateľskej služby v rámci skvalitnenia poskytovanej opatrovateľskej služby najmä v oblasti sebaobslužných úkonov. Mesto zakúpilo pomôcky v roku 2013 v rámci projektu „Lienka pomoci“. Druhy pomôcok: toaletné kreslo s nádobou, jedálny podnos na posteľ, mobilná sprchovacia stolička, sprchová stolička s operadlom, sedačka do sprchového kútu, sedačka do vane závesná, skladacie chodítko, francúzska barla, skladacia palica a



plnoautomatický tlakomer.

Tab. č. 3 Prehľad počtu požičaných pomôcok a príjem z ich požičania v rokoch 2017-2021

Rok	Požičané pomôcky v ks	Príjem v €
2017	5	65
2018	4	30
2019	3	84,50
2020	2	6
2021	2	6

Zdroj: MsÚ, výročné správy 2017-2021

**Terénna sociálna práca** sa realizuje v meste už od roku 2005 prostredníctvom projektov z Európskeho sociálneho fondu, ktoré na seba kontinuálne nadväzujú. Aktuálne mesto realizuje Národný projekt: „Terénna sociálna práca v obciach II“. Projekt je pokračovaním národného projektu: „Terénna sociálna práca obciach I“ v rámci Operačného programu Ľudské zdroje. Miestom realizácie projektu je územie mesta Rožňava a jeho mestská časť Nadabula. Obdobie realizácie projektu je od 01.09.2019 do 30.06.2023. Pracovisko terénnych sociálnych pracovníkov sa nachádza v budove Komunitného centra na Krátkej ul. č. 30. Mesto v rámci projektu zamestnáva štyroch pracovníkov, z toho troch terénnych sociálnych pracovníkov (ďalej len „TSP“) a jedného terénneho pracovníka (ďalej len „TP“). Okrem štyroch projektových zamestnancov je zamestnaný na pracovisku ďalší terénny sociálny pracovník mesta.

Tab. č. 4 Prehľad počtu klientov a počtu intervencií v rokoch 2017-2021

Rok	Počet klientov	Počet intervencií
2017	402	2 667
2018	359	2 496
2019	496	2 436
2020	237	2 394
2021	343	2 401

Zdroj: MsÚ, výročné správy 2017-2021

Mesto Rožňava zriadilo v roku 2015 **Komunitné centrum** ako registrovanú sociálnu službu v rámci pilotného programu Národný projekt Komunitné centrá v období od 2/2015-10/2015. Od 09/2019 mesto realizuje Národný projekt: Podpora budovania odborných kapacít na komunitnej úrovni, s obdobím realizácie do 06/2023. V komunitnom centre sú zamestnaní 3 zamestnanci – 1 odborný pracovník, 1 pracovník a 1 komunitný pracovník. Komunitné centrum sa nachádza na adrese Krátka ul. č. 30 v budove vo vlastníctve mesta. Budova je situovaná



v časti mesta, ktorú obývajú predovšetkým obyvatelia marginalizovanej rómskej komunity a obyvatelia ohrození sociálnym vylúčením. V komunitnom centre sa poskytuje základné sociálne poradenstvo, pomoc pri príprave na vyučovanie, vykonávajú preventívne aktivity a zabezpečuje záujmové činnosti, organizujú sa skupinové a komunitné aktivity pre deti aj dospelých.

Tab. č. 5 Prehľad počtu klientov a počtu intervencií v rokoch 2017-2021

Rok	Počet klientov	Počet poradenstiev	Počet aktivít	
			skupinových	komunitných
2017	278	366	647	13
2018	359	443	740	14
2019	422	695	558	16
2020	181	843	376	3
2021	94	575	230	1

Zdroj: MsÚ, výročné správy 2017-2021

Mesto Rožňava od septembra 2022 poskytuje sociálnu službu v **Zariadení starostlivosti o deti do 3 rokov veku - Lienka** (detské jasle). Zariadenie je zriadené v priestoroch materskej školy na ul. Vajanského (pavilón B) s kapacitou 15 detí veku do 1 roka do 3 rokov. Služba v zariadení je poskytovaná ambulantnou formou, je zameraná na podporu zosúladovania rodinného života a pracovného života. Počas dňa sú s deťmi vykonávané činnosti, ktoré reagujú na potreby a záujmy detí s cieľom rozvíjať základy poznávania, zručností, reči a myslenia. Deti si tu osvoja návyky, základy správania a kolektívneho spolužitia. Podmienky poskytovania tejto služby, kritéria na prijímanie detí a poplatky sú uvedené vo VZN o podmienkach a úhradách za sociálne služby v zariadení starostlivosti o deti do troch rokov veku a v Prevádzkovom poriadku zariadenia.

Mesto Rožňava poskytuje aj podpornú sociálnu službu, ktorou je **odľahčovacia služba**, a to formou domácej opatrovateľskej služby. Táto je poskytovaná fyzickej osobe, ktorá opatruje fyzickú osobu s ťažkým zdravotným postihnutím a poberá peňažný príspevok na opatrovanie z úradu práce, sociálnych vecí a rodiny. Za pomoci odľahčovacej služby sa poskytuje alebo zabezpečuje fyzickej osobe s ťažkým zdravotným postihnutím sociálna služba počas obdobia, v ktorom fyzická osoba, ktorú ju opatruje, no opatrovanie nemôže vykonávať. Poskytuje sa najviac na 30 dní v kalendárnom roku.

Mesto je zriaďovateľom **Denného centra** (klub dôchodcov), ktoré sídli na adrese Štítnická ul. č. 5 v budove vo vlastníctve mesta. V dennom centre sa poskytuje sociálna služba ambulantnou formou v pracovných dňoch podľa schváleného prevádzkového času. V zmysle § 56 zákona č. 448/2008 Z. z. o sociálnych službách sa v dennom centre poskytuje sociálna služba počas dňa fyzickej osobe, ktorá dovŕšila dôchodkový vek, fyzickej osobe s ťažkým zdravotným postihnutím alebo nepriaznivým zdravotným stavom, rodičovi s dieťaťom alebo starému rodičovi



s vnukom alebo s vnučkou. Poskytuje sa sociálne poradenstvo a zabezpečuje záujmová činnosť. Podmienky prevádzky denného centra sú upravené internou smernicou mesta. Služby v dennom centre sú poskytované bezplatne.

Tab. č. 5 Prehľad počtu návštevníkov denného centra a výdavkov na prevádzku v rokoch 2017-2021

Rok	Počet návštevníkov	Výdavky v €
2017	212	12 261
2018	205	13 533
2019	183	13 978
2020	94	14 721
2021	131	17 567

Zdroj: MsÚ, výročné správy 2017-2021

Pokles počtu návštevníkov v rokoch 2021-2021 bol spôsobený pandémiou Covid 19.

V priestoroch Komunitného centra na Krátkej ul. č. 30 mesto prevádzkuje **stredisko osobnej hygieny a práčovne** (ďalej len stredisko). Stredisko pozostáva z dvoch miestností a to sprch zvlášť pre ženy a zvlášť pre mužov a z miestnosti (práčovne) s troma automatickými práčkami. Tieto služby využívajú v prevažnej miere obyvatelia severnej časti mesta, sú to nízkopříjmové rodiny v hmotnej núdzi. Poplatky za tieto služby sú schválené v Prevádzkovom poriadku strediska. Všetky náklady spojené s prevádzkou strediska financuje mesto z vlastných zdrojov. Prevádzku týchto stredísk zabezpečujú pracovníci v rámci malých obecných služieb pod dohľadom terénnych sociálnych pracovníkov. Okrem strediska na Krátkej 30 mesto prevádzkuje sprchy aj v priestoroch sociálnych bytov na Rožňavskej Bani.

Tab. č. 7 Prehľad počtu klientov a príjmov a výdavkov v SOHaP v rokoch 2017-2021

Rok	Počet klientov		Sprchy		Práčovňa	
	Sprchy	Práčovňa	Príjmy v €	Výdavky v €	Príjmy v €	Výdavky v €
2017	1 312	431	1 337	6 608	750	2 832
2018	637	392	350	11 081	698	4 749
2019	2 000	377	974	3 472	522	1 488
2020	2 198	390	1 122	7 969	545	3 416
2021	2 427	533	3 321	7 811	877	3 347

Zdroj: MsÚ, výročné správy 2017-2021

Okrem samotného poskytovania sociálnych služieb mesto poskytuje aj **finančný príspevok na odkázanosť a na prevádzku** neverejným poskytovateľom sociálnej služby, ktorí poskytujú sociálne služby obyvateľom mesta



a to formou opatrovateľskej služby, v zariadeniach pre seniorov, v zariadeniach opatrovateľskej služby, v nízkoprahovom dennom centre a v nocľahárni.

Tab. č. 8 Prehľad výšky poskytnutých finančných príspevkov v rokoch 2017-2021

Rok	Výška finančného príspevku v €
2017	46 482
2018	74 420
2019	80 937
2020	64 944
2021	56 929

Zdroj: MsÚ, výročné správy 2017-2021

#### Analýza neverejných poskytovateľov sociálnych služieb na území mesta.

Okrem mesta Rožňava ako verejného poskytovateľa poskytujú na území mesta sociálne služby aj ďalší verejní a neverejní poskytovatelia. Zriaďovateľom verejných poskytovateľov sú samosprávy a vyššie územné celky a neverejní poskytovatelia sú neziskové organizácie, občianske združenia, cirkvi a súkromné osoby registrované v registri poskytovateľov sociálnych služieb.

#### Zoznam poskytovateľov sociálnej služby podľa druhu a formy :

##### Celoročné, pobytové služby:

##### 1. Zariadenie pre seniorov

- Zariadenie pre seniorov SUBSIDIUM, Betliarska č. 18, Rožňava (verejný poskytovateľ), kapacita 50 prijímateľov
- Zariadenie pre seniorov Juraja Schoppera, n. o., Rožňava Huta 3454, kapacita 75 prijímateľov
- Zariadenie pre seniorov For Region, n. o., Nadabula č. 256, kapacita 53

##### 2. Špecializované zariadenie

- SUBSIDIUM, Betliarska 18, Rožňava, kapacita 86 miest
- Zariadenie pre seniorov Juraja Schoppera, n. o., Rožňava Huta č. 3454, kapacita 12 prijímateľov
- Zariadenie pre seniorov For Region, n. o., Nadabula č. 256, kapacita 21 prijímateľov

##### 3. Domov sociálnych služieb

- JASANIMA, Špitálska 7, Rožňava (verejný poskytovateľ), kapacita 83 prijímateľov
- Barborka hypericum, n. o., Špitálska ul. č. 1, Rožňava, kapacita 6 prijímateľov



#### 4. Zariadenia podporovaného bývania

- SUBSIDIUM, Betliarska č. 18, Rožňava, kapacita 9 prijímateľov (iba muži)
- Barborka hypericum, n. o., Špitálska ul. č. 1, Rožňava, kapacita 15 prijímateľov

#### 5. Útulok

- Diecézna charita Rožňava, Ul. Kósu Schoppera č. 22, kapacita 12 prijímateľov

#### 6. Nocľaháreň

- Diecézna charita Rožňava, Ul. Kósu Schoppera č. 22, kapacita 37 prijímateľov

#### **Pobytové – týždenné:**

- JASANIMA, Špitálska 7, Rožňava (verejný poskytovateľ), kapacita 13 prijímateľov

#### **Ambulantné služby:**

##### 1. Nízkoprahové denné centrum

- Diecézna charita Rožňava, Ul. Kósu Schoppera č. 22, kapacita neobmedzená

##### 2. Zariadenie opatrovateľskej služby

- Slovenský Červený kríž, Ul. pionierov č. 8, Rožňava, kapacita 9 prijímateľov

##### 3. Domov sociálnych služieb

- JASANIMA, Špitálska ul. č. 7, Rožňava, kapacita 10 prijímateľov
- Slovenský Červený kríž, Ul. pionierov č. 8, Rožňava, kapacita 20 prijímateľov

##### 4. Špecializované zariadenie

- SUBSIDIUM, Betliarska č. 18, Rožňava, kapacita 10 prijímateľov

##### 5. Jedáleň

- Slovenský Červený kríž, Ul. pionierov č. 8, Rožňava

##### 6. Špecializované sociálne poradenstvo

- SocioCentrum, Ul. akademika Hronca č. 9, Rožňava

##### 7. Požičiavanie pomôcok

- Slovenský Červený kríž, Ul. pionierov č. 8, Rožňava

##### 8. Zariadenie starostlivosti o deti do troch rokov dieťaťa

- Reformovaná kresťanská cirkev, Ul. Kósu Schoppera č. 25, Rožňava, kapacita 24 prijímateľov

#### **Terénne služby:**

- 1. Domáca opatrovateľská služba





- Diecézna charita Rožňava, Ul. Kósu Schoppera č. 22

- Slovenský Červený kríž, Ul. pionierov č. 8, Rožňava

## 2. Prepravná služba

- Slovenský Červený kríž Rožňava, Ul. pionierov 8, Rožňava

## 3. Služba včasnej intervencie

- JASANIMA – Špitálska ul. č. 7, Rožňava

## 4. Terénna sociálna služba krízovej intervencie

- Slovenský Červený kríž Rožňava, Ul. pionierov č. 8, Rožňava

### Sociálne služby s použitím telekomunikačných technológií

#### 1. Krízová pomoc poskytovaná prostredníctvom telekomunikačných technológií

- Slovenský Červený kríž, Ul. pionierov č. 8, Rožňava

Na území mesta sú bohato zastúpené takmer všetky druhy a formy sociálnych služieb poskytovaných ďalšími verejnými a neverejnými poskytovateľmi sociálnych služieb v zmysle zákona o sociálnych službách. **Celoročných pobytových zariadení** je spolu dvanásť a to šesť rôznych druhov, z toho tri zariadenia pre seniorov s kapacitou 178 miest, tri špecializované zariadenia s kapacitou 110 miest, dva domovy sociálnych služieb s kapacitou 89 miest, dve zariadenia podporovaného bývania s kapacitou 24 miest, jeden útulok s kapacitou 12 miest a jedna nocľaháreň s kapacitou 37 miest. Jeden poskytovateľ poskytuje **tyždennú pobytovú sociálnu službu** v domove sociálnych služieb s kapacitou 13 miest. **Ambulantných služieb** je osem rôznych druhov, a to nízkoprahové denné centrum, zariadenie opatrovateľskej služby, domov sociálnych služieb, špecializované zariadenie, jedáleň, špecializované sociálne poradenstvo, požičiavanie pomôcok, zariadenie starostlivosti o deti do troch rokov veku. Štyri druhy **terénnych sociálnych služieb** – domáca opatrovateľská služba, prepravná služba, služba včasnej intervencie, terénna sociálna služba krízovej intervencie. Jedna **sociálna služba za použitia telekomunikačných technológií** a to krízová pomoc poskytovaná prostredníctvom telekomunikačných technológií.

### Ďalšie spolupracujúce subjekty v sociálnej oblasti na území mesta:

#### 1. Domáca ošetrovateľská činnosť, terénna služba v oblasti zdravia

- **ADOS KRIŠTAL s. r. o.** Rožňava Agentúra domácej ošetrovateľskej služby, poskytuje ošetrovanie pacientov na indikáciu ošetrojúceho lekára v domácom prostredí terénnou formou s pôsobnosťou v okrese Rožňava.

- **Zdravé regióny** je štátna príspevková organizácia Ministerstva zdravotníctva SR, ktorá vykonáva súbor činností za účelom zlepšenia podmienok pre zdravie príslušníkov a obyvateľov marginalizovanej rómskej komunity prostredníctvom asistentov podpory zdravia. Ich aktivity a činnosti sú zamerané na sociálne determinanty zdravia, medzi ktoré patrí so zdravím súvisiace správanie, materiálne podmienky, psycho - sociálne faktory, bariéry v prístupe k zdravotnej starostlivosti, zdravotná gramotnosť a štrukturálne obmedzenia – napr. diskriminácia, rasizmus, nízka úroveň vzdelania, súvisiaca legislatíva. V meste Rožňava pôsobia dve asistentky zdravia, ktoré úzko spolupracujú s terénnymi sociálnymi pracovníkmi aj s pracovníkmi komunitného centra pri riešení zdravotných



problémov klientov.

## 2. Poradenstvo a prevencia

- **Centrum poradenstva a prevencie**, Letná ul. č. 44, Rožňava, je školské zariadenie systému poradenstva a prevencie zriadené orgánom štátnej správy. Centrum poskytuje odborné činnosti: poradenskú, psychologickú, špeciálno-pedagogickú, logopedickú, liečebno-pedagogickú a sociálno-pedagogickú činnosť pre deti od narodenia až do prijatia na predprimárne vzdelávanie, žiakom do ukončenia prípravy na povolanie, zákonným zástupcom detí, pedagogickým a odborným zamestnancom škôl a školských zariadení. Systém poradenstva a prevencie tvoria zariadenia poradenstva a prevencie a v školách pedagogickí zamestnanci, školský podporný tím alebo odborní zamestnanci školy.

- **Súkromné špecializované centrum poradenstva a prevencie pre deti a žiakov s narušenými komunikačnými schopnosťami**, Ul. Cyrila a Metoda č.4, Rožňava, centrum poskytuje špecializované odborné činnosti, poradenstvo, komplexnú diagnostiku, terapiu, rehabilitáciu, kompenzačné, reedukačné a špeciálne edukačné pomôcky, metodickú činnosť psychologické, logopedické a sociálno-pedagogické poradenstvo smerom ku školám, rodičom a iným inštitúciám, diagnostické vyšetrenia na školskú zrelosť, profesijnú orientáciu u zdravotne oslabených žiakov a ich začlenenie.

- **Centrum právnej pomoci** s prevádzkou v budove OKC, Šafárikova ul. č. 20, poskytuje právnu pomoc občanom v materiálnej núdzi vo veci aj oddĺženia (osobného bankrotu), úpravu práv a povinností k maloletým, poradenstvo pri uzatváraní nájomných a kúpnych zmlúv, spotrebiteľské spory a pod.

- **Bezplatná dlhová poradňa Rožňava**, Šafárikova ul. č. 22, Rožňava je zriadená za účelom pomoci nadmerne zadlženým občanom, poskytujú integrované poradenstvo právnik – ekonóma – psychológa. Je určená napr. nezamestnaným, sociálne odkázaným, zadlženým dôchodcom, ľuďom bez domova, nezamestnaným v exekúcii, mladým dospelým po odchode z Centra pre deti a rodiny.

- **Centrum podpory Vidia n. o.** so sídlom na Čučmianskej ul. č. 7, Rožňava poskytuje podporu a pomoc obetiam trestných činov v rámci zákona č. 274/2017 Z. z. o obetiach trestných činov. Pôsobnosť organizácie je v okrese Rožňava a Revúca a ich činnosť je ďalej zameraná na poskytovanie sociálnej pomoci, sociálnu prácu a poradenstvo, ochranu ľudských práv a základných slobôd a poskytovanie informácií o právach obete.

## 3. Centrá voľného času, materské, detské centrá, mládežnícke združenia

- **Centrum voľného času** pri Základnej škole Pionierov 1, Rožňava. Centrum je školským zariadením, je významným subjektom výchovy a vzdelávania v čase mimo vyučovania, s celoročnou prevádzkou. Svoju činnosť zabezpečuje podľa výchovného programu v oblasti výchovno-vzdelávacej, záujmovej, rekreačnej a športovej pre deti a mládež, rodičov a iných. Náplň činnosti kopíruje neformálne vzdelávanie vo všetkých oblastiach s cieľom dopĺňať ciele formálneho vzdelávania a dotvárať tak osobnosť mladého človeka.

- **Materské centrum MEDUŠKA, o. z.** Edelényska ul. č. 3, Rožňava, prevádzka na adrese: Zakarpatská 19. Poskytuje priestor pre rodičov na materskej a rodičovskej dovolenke spolu s ich deťmi. Od roku 2009 je členom



Únie materských centier. Prevádzku zabezpečujú zamestnanci a dobrovoľníci. OZ zároveň poskytuje poradenstvo a školenia pre znevýhodnené a zraniteľné osoby.

- **Detské centrum**, Šafárikova ul. č. 100, Rožňava, súkromné zariadenie poskytujúce priestor pre zábavu, hry, detské interiérové ihrisko, kaviareň, interiérový bazén na kurzy plávania a pre deti aj pre širokú verejnosť.

- **LAURA – združenie mladých**, Námestie baníkov č. 29, Rožňava, ponúka aktivity pre deti a mládež do 26 rokov, organizuje prímestské tábory, športové, kultúrne a duchovné stretnutia, spoločenské aktivity zamerané na celkový rozvoj osoby.

#### 4. *Centrá pre deti a rodiny (detské domovy) a ich satelity*

- **DOMINIKA, n. o.** Námestie baníkov č. 28, Rožňava, poskytuje komplexné sociálne služby pre umiestnené deti, mládež a ich rodiny zo sociálne slabších pomeroch pobytovou formou s kapacitou pre 10 detí.

- **Centrum pre deti a rodiny Biele Vody – Mlynky**, Samostatná usporiadaná skupina v rodinnom dome na adrese Ružová ul. č. 15, Rožňava s kapacitou 10 miest

- **Centrum pre deti a rodiny Dobšiná, Samostatná skupina „Žabiatka“**, prevádzkovaná v rodinnom dome na adrese Kasárenská ul. č. 6, Rožňava

- **Centrum pre deti a rodiny Dobšiná, Samostatná skupina „Sedmokrásky“**, prevádzkovaná v rodinnom dome na adrese 29. augusta 2, Rožňava

#### 5. *Občianske združenia a únie na ochranu práv a záujmov zdravotne postihnutých a seniorov*

- **REHAMENTA o. z.** Šípková ul. č. 2, Rožňava, združenie poskytuje športové, spoločensko-kultúrne aktivity zamerané na rozvoj klientov, rekondičné pobyty, organizovanie benefičného koncertu „Charitánia“, pomoc pre rodičov detí s mentálnym postihnutím, pomoc s adaptáciou a integráciou v živote, zlepšovať kvalitu života členov OZ.

- **Únia nevidiacich a slabozrakých Slovenska – Základná organizácia Rožňava**, prevádzka v priestoroch Denného centra na Štítnickej ul. č. 5 v Rožňave, poskytuje realizáciu spolkových aktivít pre členov základnej organizácie (nevidiacich a slabozrakých).

- **Únia nevidiacich a slabozrakých Slovenska – Krajské stredisko Košice**, prevádzka v budove OKC na Šafárikovej ul. č. 20, poskytuje sociálne poradenstvo pri vyrovnávaní sa s postihnutím, pri kompenzačných pomôckach a pri uplatňovaní nárokov z platnej legislatívy, v oblasti vzdelávania, zamestnávania, úprave bytu, pracoviska pre nevidiacich a slabozrakých.

- **Jednota dôchodcov Slovenska** so sídlom v budove Denného centra na Štítnickej ul. č. 5 v Rožňave, Jednota chráni práva a oprávnené požiadavky dôchodcov na spravodlivé a dôstojné dôchodkové zabezpečenie, zdravotnú a sociálnu starostlivosť. Organizuje zdravotné, rekondičné, kúpeľné a rekreačné pobyty, poskytuje právne poradenstvo.

- **Zväz postihnutých civilizačnými chorobami** so sídlom v budove Denného centra na Štítnickej ul. č. 5 v Rožňave, je nezávislým občianskym združením humanitného zamerania, ktoré združuje občanov: postihnutých



civilizačnými chorobami, dlhodobo vnútorne chorých, právnické a fyzické osoby a sympatizantov, ktorí majú záujem pracovať v prospech zdravotne postihnutých.

*Podrobnejšie informácie o poskytovaných službách verejnými, neverejnými a ďalšími poskytovateľmi v sociálnej oblasti budú spracované odborom sociálnych vecí a bytovej politiky mestského úradu a zverejnené na webovom sídle mesta v sprievodcovi poskytovateľov sociálnych, komunitných a ďalších verejnoprospešných služieb v meste Rožňava.*

## 2.4.10 ŠPORT A REKREÁCIA

Mesto Rožňava je svojou ponukou športových a pohybových aktivít, ako aj úrovňou športovej infraštruktúry aktívnym a atraktívnym mestom.

Rožňava je mesto, ktoré:

- podporuje rast počtu športujúcich pre zdravie, regeneráciu síl, zdravotnú prevenciu, pre aktívne využitie voľného času,
- podporuje špecifické a lokálne tradície v športe,
- zlepšuje podmienky pre šport a športové aktivity,
- uvedomuje si potrebu vzájomnej spolupráce medzi kompetentnými pracovníkmi samosprávy, občianskymi združeniami a ďalšími potenciálnymi partnermi,
- podporuje úspešné športové kluby a pomáha slabým športovým organizáciám,
- buduje nové športoviská, spravuje, udržiava a rekonštruje existujúce športoviská a tým vytvára priestor pre rozvoj masového športu.

**Hlavným cieľom mesta je vytvárať podmienky na zabezpečenie zdravého životného štýlu obyvateľstva, vrátane aktivít športu pre všetkých za účelom zlepšenia psychicko-fyzickej zdatnosti populácie a prevencie chorôb zapríčinených sedavým spôsobom života.**

*Pre ďalšie obdobie má mesto stanovené opatrenia na realizáciu medzi ktoré patrí:*

- hľadanie možnosti výstavby novej a efektívnej prevádzky existujúcej športovej infštruktúry pre rekreačné športovanie obyvateľstva,
- vytváranie možnosti prístupu na športoviská pre všetkých obyvateľov,
- podpora územného rozvoja a vytváranie podmienok pre rozvoj dopravnej vybavenosti, verejnej zelene a parkov, ako aj športových plôch s cieľom podporovať aktívny životný štýl (cyklistické komunikácie pre prepravu bicyklom, najmä do školy, do práce, atď.),
- podpora organizovaniu športových a rekreačných podujatí, akcií a ďalších aktivít,
- šírenie osvedy o benefitoch zdraviu prospešných pohybových aktivít prostredníctvom miestnych a regionálnych komunikačných médií,
- podpora miestnych športových organizácií pri zapájaní verejnosti do športovej činnosti.



*Možnosti pre športovanie verejnosti sú vytvorené najmä v zariadeniach :*

- Multifunkčná telocvičňa,
- Letné kúpalisko,
- Tenisové kurty,
- Futbalový štadión - Rožňava,
- Futbalové ihrisko - mestská časť Nadabula,
- Zimný štadión - možnosť využitia aj v letnom období,
- Asfaltové ihriská - Sugar, Garáže Komenského, Slnčná 17 (je potrebná ich rekonštrukcia),
- Polyfunkčné ihrisko s umelým povrchom - sídlisko Juh,
- Fitnes park pri detskom ihrisku - sídlisko Juh,
- Paintbalové ihrisko,
- Futbalové ihrisko s atletickou dráhou pri ZŠ akad. Hronca akad. Hronca, Zakarpatská 12,
- Malá telocvičňa pri ZŠ akad. Hronca Zakarpatská 12,
- Veľká telocvičňa pri ZŠ akad. Hronca Zakarpatská 12,
- Polyfunkčné ihrisko s umelým povrchom pri ZŠ Ulica Zlatá 2,
- Telocvičňa pri ZŠ Ulica Zlatá 2,
- Polyfunkčné ihrisko s umelým povrchom pri ZŠ Ulica pionierov 1,
- Malá telocvičňa pri ZŠ Ulica pionierov 1,
- Veľká telocvičňa pri ZŠ Ulica pionierov 1,
- Futbalové ihrisko s atletickou dráhou pri Spojenej škole J. A. Komenského 5,
- Malá telocvičňa pri Spojenej škole J. A. Komenského 5,
- Veľká telocvičňa pri Spojenej škole J. A. Komenského 5,
- Športové ihrisko pri Gymnáziu P. J. Šafárika,
- Malá telocvičňa pri Gymnáziu P. J. Šafárika,
- Veľká telocvičňa pri Strednej zdravotníckej škole, Námestie 1. mája 1,
- Veľká telocvičňa pri Strednej odbornej škole technickej, Hviezdoslavova 5,
- Veľká telocvičňa pri Obchodnej akadémii Akademika Hronca 97/8,
- Malá telocvičňa pri Obchodnej akadémii Akademika Hronca 97/8,
- Športové ihrisko pri Obchodnej akadémii Akademika Hronca 97/8,
- Telocvičňa pri Strednej odbornej škole obchodu a služieb Rožňavská Baňa 211,
- Malá telocvičňa pri Spojenej škole internátnej, Ulica Zeleného stromu 8.

V meste Rožňava je organizovaný šport realizovaný v 25 športových kluboch. Väčšie kluby záhrňajú rôzne vekové kategórie - prípravku, mladších žiakov, starších žiakov, dorastencov a seniorov. Športové kluby v meste:

- MFK Rožňava,



- ŽBK Rožňava,
- HKM 98 - mládež,
- ŠPD Rožňava-športom proti drogám,
- TJ Geológ Rožňava,
- TAEKWONDO HAKIMI Rožňava,
- Klub Gemerských bedmintonistov,
- Spartan Training Group Rožňava,
- ŠK Bemifo,
- Gemerunners,
- Basket Rožňava-LOPTOŠI,
- Telovýchovná jednota Elán Rožňava (judo a turistika),
- Klub športovej kynológie Rožňava,
- Boris Milko-Boxing Klub,
- Koryo Panthers Taekwondo Rožňava,
- Speleo Rožňava,
- MO Slovenského rybárskeho zväzu Rožňava,
- Tanečný klub SAMBED Rožňava,
- Športový strelecký klub,
- KickBOX Klub K1 Rožňava,
- AC Maratón Rožňava,
- Olympijský Klub GEMER,
- Odbor klubu slovenských turistov Volovec,
- Herkules Rožňava,
- Klub horských športov KRAS.

Športy s najväčšou členskou základňou sú - futbal, basketbal, stolný tenis, taekwondo a bedminton. Výkonnostný šport prevádzkuje 10 klubov na vysokej úrovni s regionálnymi, národnými aj medzinárodnými úspechmi. Vrcholový šport prevádzkujú dva kluby - Geológ Rožňava (stolný tenis) a TAEKWONDO HAKIMI Rožňava.

**Pre koordináciu a posilovanie činnosti športových klubov plánuje mesto Rožňava:**

- rozširovať základňu mládežníckeho športu - realizovať testovanie detí a výber mladých športových talentov v spolupráci s MŠ a ZŠ, motivovať mládež k športovaniu, realizovať detské olympiády, predstaviť mládeži športové vzory,
- zaviesť na území mesta lepšiu a účinnejšiu informovanosť a propagáciu športových udalostí v meste, napr. INFO TABULE,
- poskytovanie dotácií pre športové kluby s mládežníckou základňou na území mesta Rožňava,



- modernizáciu MŠ a ZŠ športovým materiálno-technickým zabezpečením.

#### **Plánované rekonštrukcie a výstavba nových športovísk, športovej infraštruktúry v meste Rožňava:**

- modernizácia futbalového štadióna s možnosťou jeho využívania aj v zimnom období,
- opláštenie zimného štadióna tak, aby sa vytvorili technické podmienky pre jeho celoročné využitie,
- vybudovanie krytej plavárne,
- modernizácia letného kúpaliska,
- zaviesť systém opravy a údržby športovísk - mestských aj školských,
- budovanie, vyznačovanie a údržba turistických trás,
- budovanie cykloturistických trás v meste.

## 2.4.11 KULTÚRA

V meste pôsobí odbor Kultúry, športu a cestovného ruchu, ktorý zabezpečuje kultúrne dianie na území mesta z príspevkov mesta, ale aj prostredníctvom grantových schém. Postupne vytvára zvýšené spektrum kultúrnej a spoločenskej ponuky. Organizuje rozsiahle podujatia k významným mestským udalostiam a je dôležitým organizátorom kultúrnych outdoorových podujatí.

Medzi najvýznamnejšie každoročne organizované kultúrne a spoločenské podujatia patria - Vianočný koncert, Novoročný výstup na Volovec, Veľkonočný trh, Stavanie Mája, Vatra slobody, Deň zdravia, Dni mesta Rožňava, Rožňavsky jarmok, Rožňavský trh, pre seniorov, Aktivity bezpríspevkových darcov krvi a Vianočný trh.

Zoznam podujatí prevádzkovaných mestom Rožňava v roku 2021:

- Pietny akt - Oslobodenie mesta + výročie pádu lietadla- Hejce
- Dni mesta- Najvyššie mestské ocenenia
- Pietny akt - ukončenie II. sv.vojny
- Rožňavské kultúrne leto a Vatra SNP
- Výročie SNP - pietny akt
- Rožňava v premenách času - Konferencia pri príležitosti 730.
- výročia prvej písomnej zmienky o Rožňave
- Festival detských folklórnych súborov
- Mikulášsky program
- Iné spoločenské, kultúrne a športové podujatia

Mesto Rožňava je zriaďovateľom príspevkovej organizácie – profesionálne Mestské divadlo ACTORES (1994). Okrem vlastnej činnosti a teda tvorby divadelných inscenácií pre detského diváka, študentov a dospelé publikum, zastrešuje a manažuje kultúrne či umelecké aktivity rôznych žánrov a štýlov pre široké publikum, ktorými celoročne oslovuje návštevníkov, nevynímajúc medzinárodné prehliadky, charitatívne akcie, výchovné koncerty



pre školy, koncerty, folklórne vystúpenia, moderné tanečné vystúpenia, muzikály, divadelné vystúpenia z celého Slovenska ... Actores je organizátorom dvoch veľkých medzinárodných podujatí – medzinárodného džezového festivalu Gemer Jazz Fest, ktorého sa pravidelne zúčastňujú hudobníci zo Slovenska, z krajín V4, Európy a USA. Ďalším významným a publikom obľúbeným medzinárodným projektom je festival TEMPUS ART, na ktorom sa počas jeho piatich ročníkov zúčastnili divadelníci, performéri, bábkari, tanečníci, inscenátori fyzického i non-verbálneho divadla, pouličný umelci, akrobati, výtvarníci... z celej Európy, ktorí oslovujú diváka najmodernejšími trendmi, súčasným umením a aktuálnymi otázkami.

Významné miesto zohráva aj nezávislé Kultúrno – kreatívne centrum Kláštor s aktívnym prístupom k alternatívnej kultúre. Miesto, kde sa môžu realizovať nielen umelci ale verejnosti zároveň ponúka priestor pre oddych, či spoločenské a kultúrne vyžitie.

Na území mesta sa nachádzajú tri kultúrne inštitúcie v zriaďovateľskej pôsobnosti KSK. Gemerská knižnica, Banícke múzeum a Gemerské osvetové stredisko.

V oblasti kultúry a kultúrneho vyžitia tu pôsobia mládežnícke organizácie (DOMKA-Združenie saleziánskej mládeže a Laura mládežnícke združenie), národnostné zväzy (Csemadok a Dom Matice slovenskej), a občianske združenia (TK Samed, Haviar, Retro Music Band Rožňava, OZ Rozkvet pre ľudí, Gemerskí umelci oz.)

Kultúra, kreatívny priemysel a verejný priestor sú jednou z hlavných priorít rozvojových plánov mesta Rožňava a týmto smerovaním predpokladáme ekonomický a spoločenský rozvoj a zvyšovanie kvality života. Zámerom je pritiahnuť kultúrne a občiansky aktívnych obyvateľov a inovatívne aktivity. Rožňava má rozvinutú profesionálnu a amatérsku kultúrnu scénu, ktorá však potrebuje disponovať profesionálnou organizačnou a manažérskou kvalitou. Pre rozvoj kultúrnej infraštruktúry a kultúrne aktivity je dôležitá aktívna spolupráca verejných a súkromných inštitúcií, kultúrnych operátorov a jednotlivcov.

## 2.4.12 CESTOVNÝ RUCH A INFRAŠTRUKTÚRA PRE TURISTOV

Mesto má vybudovanú infraštruktúru a služby cestovného ruchu pre návštevníkov a turistov. Chýbajú tu však kvalitné ubytovacie kapacity zodpovedajúce úrovni aspoň \*\*\* štandardu s možnosťou konania väčších podujatí, ako sú konferencie, stretnutia záujmových klubov, súčasné ubytovanie väčšieho množstva turistov v jednom hoteli. Taktiež v stravovaní-gastrosektore je nedostatočná ponuka regionálnych potravín a špecialít v reštauráciách.

Možnosti občerstvenia a stravovania :

- 100P Bar, Kósu-Schoppera 6, beer pub, reštaurácia
- Cukráreň Piroška, Námestie baníkov 48, kaviareň a cukráreň
- Castello, Námestie baníkov 13, talianska reštaurácia, bowling
- Amadeo-Pizza&Restaurant, Zakarpatská 30, reštaurácia
- Reštaurácia TRI RUŽE, Námestie baníkov 32 - reštaurácia, vináreň, cukráreň





- Reštaurácia RANGO, Zakarpatská 19, reštaurácia
- Pizzeria PIZZKA, Námestie baníkov 2, reštaurácia
- Možnosti občerstvenia, stravovania s ubytovaním:
- Hotel ČIERNY OROL, Námestie baníkov 17 - ubytovanie, reštaurácia, pivnica, denný bar
- Areál ZAMMA, Kosu-Schoppera 29 - ubytovanie, bar, reštaurácia (pizzéria), sauna,
- APARTMÁN ROŽŇAVA, Kyjevská 4 - ubytovanie
- Penzión Luxury, Šafárikova 505, ubytovanie, reštaurácia
- VILLA ANGEL, Janka Kráľa 2, ubytovanie
- PARK HOUSE, Cyrila a Metoda 2, ubytovanie
- BIZNIS CENTRUM, Šafárikova 504, ubytovanie

Možnosti zábavy:

- JAZZ CLKUB, Námestie baníkov 18
- TIMES CLUB, Kósu Schoppera 2

V okolí mesta sú pre návštevníkov ďalšie reštaurácie - v Brzotíne, v Krásnohorskom Podhradí (2x), na vrchu Soroška, v Betliari (2x), v Turni nad Bodvou, vo Vlachove, v Jelšave, v Dedinkách (2x), pri Dobšinskej Maši, pri Dobšinskej ľadovej Jaskyni, v Stratenej (2x).

## 2.4.13 MEDZINÁRODNÝ KONTEXT A PARTNERSTVÁ

Mesto Rožňava nadviazalo a aktívne udržiava spoluprácu s týmito partnerskými mestami:

- v roku 1991 - Szerencs, Maďarsko
- v roku 1997 - Budapešť V., okres Belváros-Lipótváros, Maďarsko
- v roku 2001 - Cieszyn, Poľsko
- v roku 2001 - Český Tešín, Česko
- v roku 2006 - Bačka Topola, Srbsko
- v roku 2016 - Podgora, Chorvátsko

Memorandum o spolupráci má mesto Rožňava podpísané s mestom Trogstad a mestom Skiptvet v roku 2009.

## 2.4.14 ZHRNUTIE SOCIOEKONOMICKEJ ANALÝZY

V roku 2012 žilo v meste Rožňava 18662 obyvateľov, ich počet postupne klesá. Vývoj počtu obyvateľov bol skúmaný za posledných 10 rokov, konkrétne od roku 2012 až po rok 2021. Hodnoty sú uvádzané vždy k 31.12. daného roku. Počet obyvateľov sa od roku 2012 klesol o 1053 ľudí, čo je 5,99 % z ich súčasného stavu. V rokoch 2012 až 2021 bol zaznamenaný výrazný prirodzený úbytok obyvateľov. Najvyššiu hodnotu úbytku dosiahol v roku 2021, kedy nastal prirodzený úbytok 140 obyvateľov. V roku 2018 mesto jediný krát zaznamenalo prirodzený



prírastok vo výške 15 obyvateľov. Počas sledovaných rokov mal prírastok/úbytok obyvateľstva sťahovaním prevažne záporný charakter, okrem roku 2012. Najvyšší počet obyvateľov odišiel v rokoch 2013 a 2019. Veková štruktúra obyvateľstva v meste Rožňava je nepriaznivá, pretože podiel obyvateľov v predproduktívnom veku ku poproduktívnemu veku je 0,78.

Priemysel v širšom území riešeného územia je v prvom rade zameraná na ťažbu a spracovanie vápenca a stavebného kameňa. V oblasti ťažby rúd sa v súčasnosti ťaží siderit v Nižnej Slanej. Na území mesta Rožňava sú umiestnené prevádzky ľahkého priemyslu ako napr. textilný priemysel (Gemtex Rožňava), stavebný priemysel (Gemerská stavebná spoločnosť), prevádzky služieb (Staviva Bagira, Drevozvýroba Kuchár, Pneuservis Premio, KOVSTAV, Obchod s palivami, a.s. Košice) a skladového hospodárstva.

Mesto Rožňava má v rámci základnej občianskej vybavenosti pre obyvateľov vybudované kultúrne zariadenia, športové zariadenia, zdravotné zariadenia, školské zariadenia, sociálne zariadenia, verejné stravovacie zariadenia, obchodné zariadenia a poskytovanie služieb, kostoly, dom smútku, cintorín, úrady a inštitúcie. Úrady a inštitúcie, ktoré sa tu nachádzajú - Sociálna poisťovňa pobočka Rožňava, Všeobecná zdravotná poisťovňa Rožňava, Daňový úrad Rožňava, Úrad práce sociálnych vecí a rodiny Rožňava, Regionálny úrad verejného zdravotníctva Rožňava, Okresné riaditeľstvo PZ Rožňava, Obvodné oddelenie PZ Rožňava, Štátny archív v Košiciach pracovisko Archív Rožňava, Slovenská pošta pobočka Rožňava, Centrum právnej pomoci v Rožňave. Nachádza sa tu aj Okresný úrad Rožňava s týmito odbormi - organizačný odbor, odbor všeobecnej vnútornej správy, odbor živnostenského podnikania, odbor krízového riadenia, odbor cestnej dopravy a pozemných komunikácií, odbor starostlivosti o životné prostredie, pozemkový a lesný odbor, katastrálny odbor (registratúra a listy vlastníctva).

V rámci školstva sa v meste sa nachádzajú vzdelávacie zariadenia - materské školy, základné školy, stredné školy aj vysoké školy. Všeobecná aj odborná zdravotná starostlivosť aj s lôžkovou časťou je v meste zabezpečovaná prevažne v Ústavnom zdravotníkom zariadení - Nemocnici s poliklinikou sv. Barbory a.s. Rožňava. Lieky a iné zdravotnícke pomôcky je možné vybrať na území mesta v 12 lekárenských prevádzkach.

Mesto má vybudovanú športovú infraštruktúru a podmienky pre športovanie obyvateľov všetkých vekových skupín, pôsobí tu 21 športových klubov. V oblasti kultúry môžu obyvatelia aj návštevníci využívať verejné kultúrne inštitúcie, ktoré tvoria Gemerská knižnica, Banícke múzeum a Gemerské osvetové stredisko v Rožňave. V oblasti kultúry a kultúrneho vyžitia tu pôsobia mládežnícke organizácie (DOMKA-Združenie seleziánskej mládeže a Laura-mládežnícke združenie), národnostné zväzy (Csemadok a Dom Matice slovenskej), a občianske združenia (Actores, Samed, Haviar, Rožňavskí permoníci, Retro Music Band Rožňava, OZ Rozkvet pre ľudí). V meste pôsobí profesionálne divadlo, ktoré má 16 umeleckých súborov – folklórne, tanečné a hudobné, na vysokej úrovni je škola spoločenského tanca.

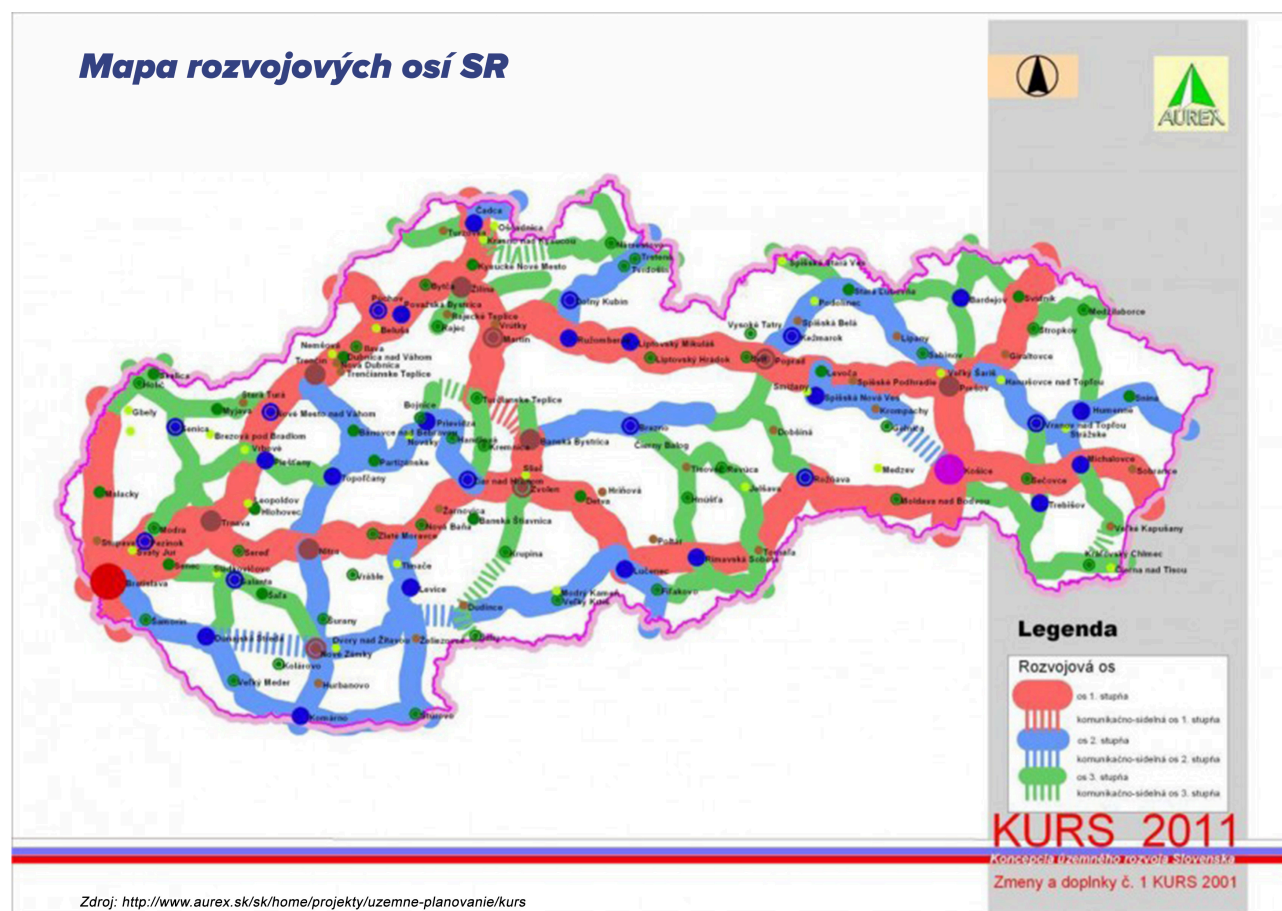


## 2.5 ÚZEMNO-TECHNICKÁ ANALÝZA

Územno-technická analýza je zameraná predovšetkým na zistenie kvality dopravnej a technickej vybavenosti územia. Okrem toho sa tu nachádzajú informácie o rozvojových osiach a limitoch využitia územia.

### 2.5.1 ROZVOJOVÉ OSI

Rozvojová os je pomyselná línia, ktorá určuje smerovanie rozvoja územia. Táto os je definovaná v strategickom dokumente Koncepcia územného rozvoja Slovenska (KURS 2001, s aktualizáciou z roku 2011).



Rozvojové osi tvoria priestor pre vyváženú hierarchizovanú sídelnú štruktúru územia. Podporujú väzby medzi obcami a poskytujú priestor pre vyvážený sídelný rozvoj. Tieto osi sú dôležitým aspektom trvalej udržateľnosti. Cez mesto Rožňava prechádza rozvojová os prvého stupňa zvolensko - juhoslovenská rozvojová os: Zvolen-Lučenec-Rimavská Sobota-Rožňava-Košice.

Pre centrá osídlenia, ako je okresné mesto Rožňava je definovaná podpora ich rozvoja, pretože tvoria základné terciálne centrá osídlenia a rozvojové centrá hospodárskych, obšlužných a sociálnych aktivít pre priliehajúce zázemie aj pre príslušný regionálny celok. Centrá osídlenia sú hierarchicky rozdelené na špecifické centrá, centrá prvej-druhej-tretej-štvrtjej-piatej skupiny a kvartérne centrá. Mesto Rožňava je zadené do centier druhej skupiny



a jej druhej podskupiny.

## 2.5.2 DOPRAVNÁ INFRAŠTRUKTÚRA

Dopravná infraštruktúra je tvorená sústavou komunikácií a zariadení, ktoré slúžia na plnenie jednej zo základných ľudských potrieb - dopravy a prepravy.

### 2.5.2.1 CESTNÁ DOPRAVA

Okresné mesto Rožňava sa nachádza na križovatke ciest I. triedy č. I/16 s cestou I. triedy č. I/67. Z hľadiska osídlenia sa nachádza na celoštátnej a nadregionálnej rozvojovej sídelnej a komunikačno-sídelnej osi v smere západno-východnom: Zvolen – Rimavská Sobota – Rožňava – Moldava nad Bodvou – Košice – štátna hranica s Ukrajinou. Mesto je na uzle križovania multimodálnych koridorov v smere západ – východ (cesta č. I/16) a sever – juh (cesta č. I/67). Uvedený mimoúrovňový dopravný uzol sa nachádza v južnej časti mesta v dotyku s k. ú. Rožňava. Cesta I. triedy č. I/67 je na hlavnej dopravnej trase spájajúcej Škandináviu s Balkánom. Cesta č. I/67 dopĺňa multimodálny koridor západ – východ (č. I/16) v smere sever – juh. Cesta č. I/67 má nadregionálny a tiež rekreačný význam v smere štátna hranica Poľskej republiky – Javorina – Poprad – Dobšiná – Rožňava – Tornaľa – Kráľ – štátna hranica Maďarskej republiky.

Pre zlepšenie plynulosti cestnej dopravy je v meste vybudovaná kruhová križovatka medzi cestou I. triedy č. 67 a uličným ťahom Šafárikova a Gemerská ulica. Mesto má tri kruhové objazdy, z toho 2 sú na hlavnom ťahu.



zdroj: [www.cdb.sk](http://www.cdb.sk) - mapa cestnej siete SR (okres Rožňava)



### 2.5.2.2 HROMADNÁ DOPRAVA

V rámci mesta premáva MHD na dvoch trasách, pričom obe prechádzajú Autobusovou stanicou Rožňava. Trasy mestskej dopravy sú :

- Rožňava, sídl. Juh-Autobusová stanica-Rožňavská Baňa,
- Rožňava, sídl. P.J.Šafárika-Autobusová stanica-Nadabula.

Vlastníkom Autobusovej stanice Rožňava je mesto Rožňava. Správcom Autobusovej stanice Rožňava je spoločnosť eurobus, a.s., ktorá zabezpečuje prímestskú dopravu, diaľkovú dopravu aj zahraničnú dopravu. V budova stanice prevádzkuje Zákaznícke centrum, kde sú počas pracovnej doby poskytované služby - informácie o odchodoch a príchodoch autobusov, predlžovanie a dobíjanie čipových kariet prímestských autobusov, predaj cestovných lístkov a miesteniek. V budove stanice sú verejne dostupné vývesné tabule odchodov autobusov zahraničnej, diaľkovej, mestskej a prímestskej autobusovej dopravy.

### 2.5.2.3 ŽELEZNIČNÁ DOPRAVA

Železničná stanica Rožňava je vybudovaná v katastrálnom území susednej obce Brzotín. V tejto železničnej stanici sa stretávajú dve neelektrifikované železničné trate :

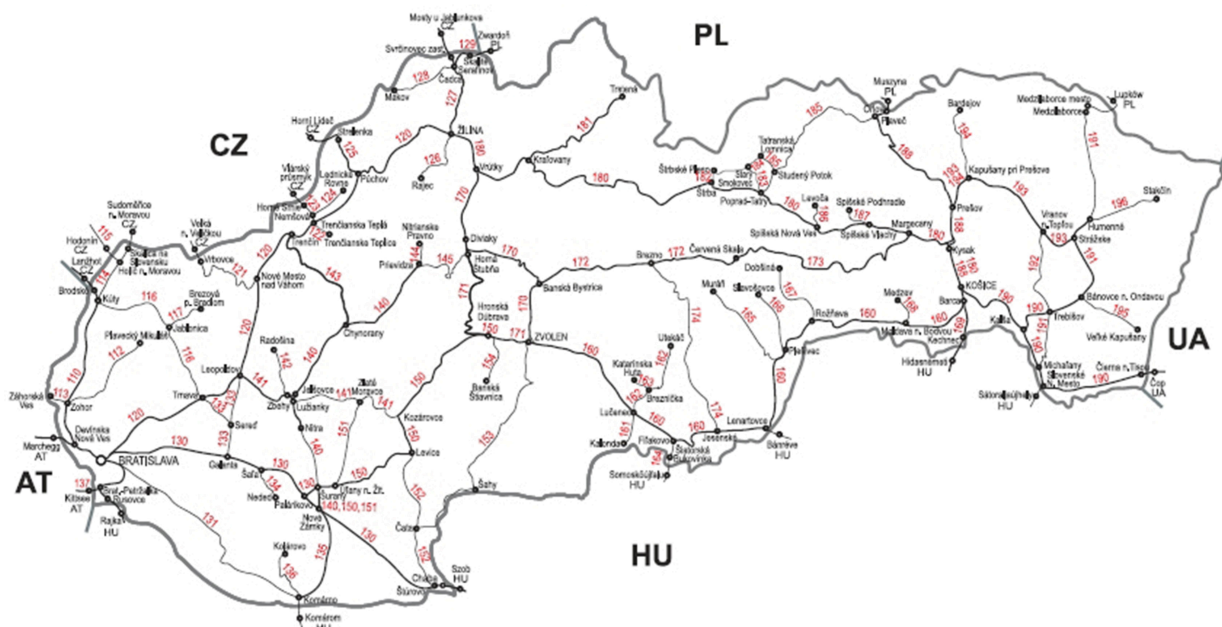
- trať ŽSR č.160 Zvolen os. st. - Košice,
- trať ŽSR č. 167 Dobšiná - Rožňava.

Stanica obsahuje 8 dopravných koľají, 2 manipulačné koľaje a jednu odstavnú koľaj. V stanici je pre cestujúcich k dispozícii osobná pokladnica ZSSK. Nachádza sa tu aj výkonné pracovisko sekcie riadenia dopravy ŽSR.





### Mapa železničnej siete SR



Zdroj: [http://www.zsr.sk/slovensky/cestovny-poriadok-2014-2015.html?page\\_id=3404](http://www.zsr.sk/slovensky/cestovny-poriadok-2014-2015.html?page_id=3404)

## 2.5.2.4 LODNÁ DOPRAVA

Obcou, ani jej blízkym okolím, nepreteká žiadny vodný tok, ktorý by umožňoval lodnú dopravu.

## 2.5.2.5 LETECKÁ DOPRAVA

Najbližšie letisko medzinárodnej dopravy je v krajskom meste Košice - Košice International Airport (KSC) vo vzdialenosti 68 km. Ďalšie letisko je v meste Poprad - Letisko Poprad-Tatry, vo vzdialenosti 77 km od Rožňavy.

## 2.5.2.6 STATICKÁ DOPRAVA

Mesto Rožňava nemá dostatočný počet parkovacích miest. Nedostatok parkovacích miest sa prejavuje najmä v starších, ale aj novších obytných súboroch ako sú sídlisko Vargové pole, Pri potoku Drážus, sídlisko Stred a sídlisko Juh. Taktiež je poddimenzovaná centrálna mestská zóna v počte disponibilných parkovacích miest pre trvale bývajúce obyvateľstvo a inštitúcie, ako aj pre návštevníkov.

V lokalitách s nedostatkom parkovacích plôch mesto postupne plánuje ich vybudovanie, resp. rozšírenie existujúcich odstavňových plôch. Na sídliskách mesta Rožňava už pribudli v predošlom období nové parkovacie miesta.



### 2.5.2.7 PEŠIA DOPRAVA

V meste sú vybudované popri miestnych komunikáciách aj chodníky, prevažne po oboch stranách. V prípadoch budovania nových miestnych cestných komunikácií sú zároveň budované aj chodníky.

### 2.5.2.8 CYKLISTICKÁ DOPRAVA

V okrese Rožňava je vybudovaných viac ako 60 značkových cyklotrás. V meste sú vybudované cyklochodníky. Podrobnejšie sú zverejnené aj aktualizované na stránke [www.okres-roznava.oma.sk/cykloatlas](http://www.okres-roznava.oma.sk/cykloatlas). V súčasnosti je plánované vybudovanie cyklotrasy s prepojením Betliar-Rožňava-Krásnohorské Podhradie.

## 2.5.3 TECHNICKÁ INFRAŠTRUKTÚRA

Technická infraštruktúra je tvorená sústavou inžinierskych sietí, ktoré zabezpečujú obsluhu územia. Túto obsluhu zabezpečujú energetické, informačné alebo ďalšie špecifické systémy, ktorých súčasťou sú v základnom usporiadaní zdroje, rozvody, odberné miesta alebo súčasti zariadení, spotrebiče a ďalšie špecifické zariadenia, ktorými sa väčšinou menia parametre dodávaných médií alebo signálov.

Jednotlivé prvky technickej infraštruktúry výrazne zasahujú do života obyvateľov tým, že ovplyvňujú životné prostredie a vytvárajú limity v podobe ochranných, bezpečnostných a hygienických pásiem. Na druhej strane ale taktiež vytvárajú podmienky pre fungovanie všetkých ostatných systémov v spoločnosti.

### 2.5.3.1 ZÁSOBOVANIE VODOU

Územie mesta Rožňava nemá dostatok vlastných vodárenských zdrojov pre verejné zásobovanie pitnou vodou. Deficit zdrojov je krytý dodávkou vody z Rožňavského skupinového vodovodu (ďalej len „RSKV“), ktorý je dotovaný z vodárenského zdroja Súľovský potok – Podsúľová a z vodárenského zdroja Slavec. Z RSKV vodovodu je cez rozvodnú sieť zásobovaná i obec Čučma.

Zásobovanie mesta Rožňava pitnou vodou sa zabezpečuje prostredníctvom verejného vodovodu mesta Rožňava a verejného vodovodu v mestskej časti Nadabula, ktoré sú napojené na RSKV a sú v správe VVS, a. s., Košice, OZ Revúca. Mestská vodovodná sieť je vybudovaná na cca 90%, je potrebné ju dobudovať v severnej časti mesta a v MČ Rožňavská baňa.

Na území mesta sa nachádzajú 2 verejné pramene na uliciach Sama Czabána a Záhradníckej ulici. Voda z týchto prameňov je zdravotne závadná.

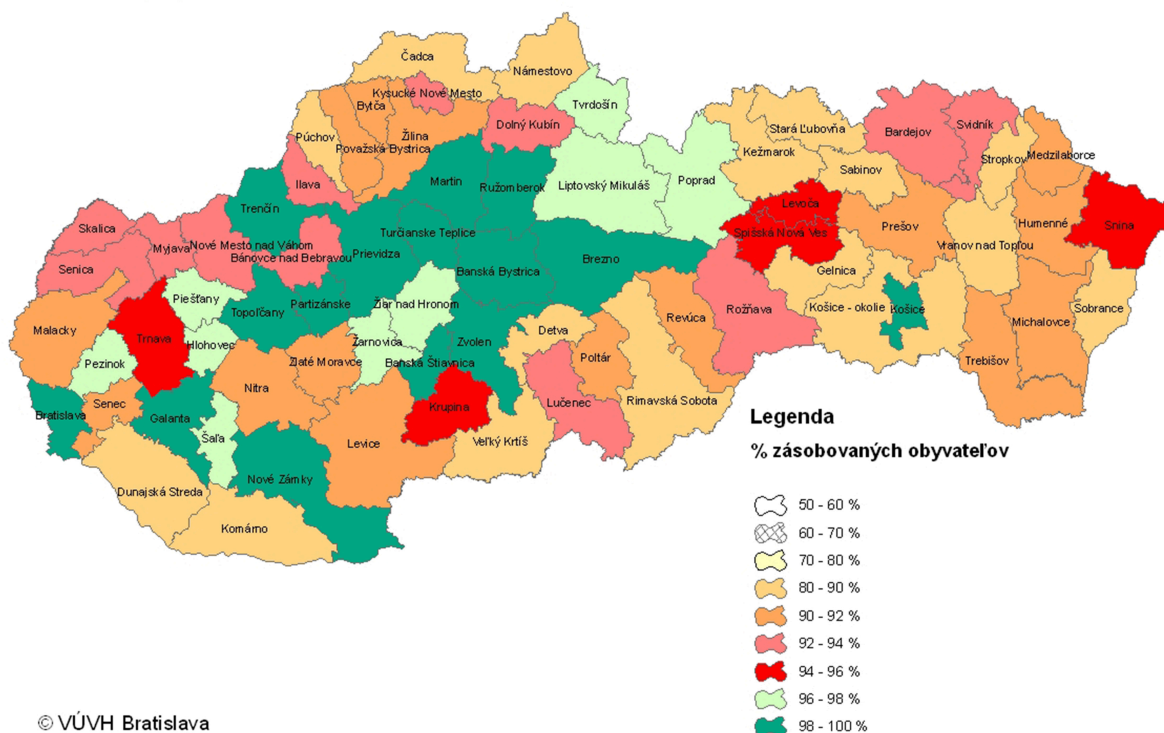
Potreba pitnej vody pre mesto Rožňava v roku 2020 bola vyčíslená podľa Úpravy MP SR č. 477/99-810 na výpočet potreby pitnej vody pri navrhovaní vodovodných a kanalizačných zariadení a posudzovaní výdatnosti vodných zdrojov pre vodovod Rožňava a vodovod Nadabula. Na verejný vodovod bude napojených 20 700 obyvateľov (z toho na vodovod Rožňava 20 100 obyvateľov) a taktiež zariadenia základnej, vyššej a špecifickej



vybavenosti a výroby. Rovnako bude rozšírená sieť na území mesta Rožňava, kde doposiaľ nebola realizovaná (sú vybrané lokality už existujúcej výstavby, ako aj navrhovanej výstavby novej individuálnej zástavby).

### Podiel obyvateľov zásobovaných vodou z verejných vodovodov v roku 2015

Mapka č. 3



## 2.5.3.2 ZÁSOBOVANIE ELEKTRICKOU ENERGIOU

Mesto Rožňava je na 100% elektrifikované. Elektrická energia sa na území mesta nevyrába, ale sa dodáva prostredníctvom trafostaníc a podzemných a vzdušných vedení. Zásobovanie mesta elektrickou energiou je zabezpečované systémom 22 kV distribučných vedení z Rz Rožňava a to vedeniami č. 236, 366, 385, 424, 500, ktoré v súčasnosti majú dostatočnú kapacitu aj pre pokrytie rozvojových zámerov mesta. Vedenia majú dostatočnú výkonovú rezervu a je z nich možné zásobovať elektrickou energiou aj nové lokality v súvislosti s rozvojom mesta Rožňava.

Postupne bude nutné budovať ďalšie zahusťovacie murované trafostanice v jestvujúcej zástavbe a nové kioskové trafostanice v novourbanizovaných lokalitách pre navrhovanú výstavbu IBV a KBV s príslušnou občianskou vybavenosťou, ako aj pre komunálno-technickú spotrebu, priemysel, logisticko-obchodné a skladovacie zariadenia, polyfunkčnú podnikateľskú zónu a rekreáciu. K týmto murovaným trafostaniciam bude potrebné vybudovať nové VN 22 kV káblové prípojky z jestvujúcich VN 22 kV distribučných vedení. a v novourbanizovaných lokalitách dobudovať novú NN sekundárnu káblovú sieť zemnými káblami. Nové verejné osvetlenie riešiť na samostatných stožiaroch verejného osvetlenia zemnými káblami.



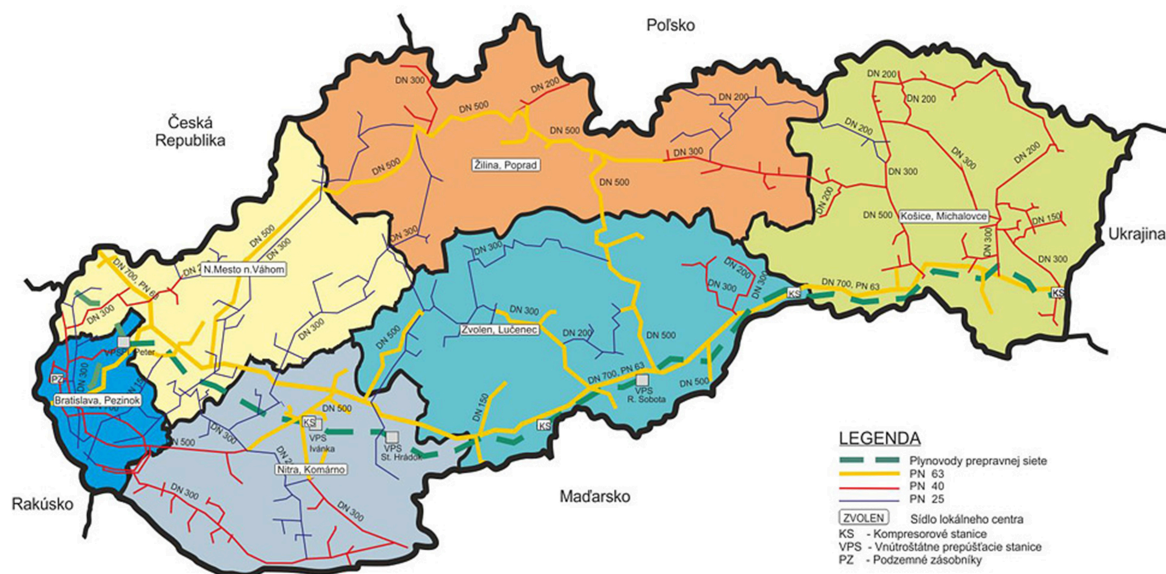


### 2.5.3.3 ZÁSOBOVANIE PLYNOM

Plynofikácia mesta Rožňava sa začala v roku 1972 výstavbou regulačnej stanice RS 1- 5000/2/1-440 v lokalite Rožňava-Bak. Hlavná trasa zásobovacieho plynovodu (oceľ, Dn 300 mm) bola vybudovaná v roku 1972 a je vedená od RS 1 Šafárikovou ulicou na Námestie baníkov. Následne bola postupne realizovaná výstavba jednotlivých mestských častí - sídlisko Vargovo pole, ulica Kozmonautov, sídlisko Stred, sídlisko Juh, sídlisko Družba. V roku 1974 v rámci výstavby nemocnice sv. Barbory bola realizovaná výstavba regulačnej stanice RS 2-5000/2/1-440 Pod Kalváriou. V roku 2000 sa začala (výstavbou RS 3 - Nadabula) plynofikácia mestskej časti Nadabula. Napojenie jednotlivých RS je na VTL Dn 300 mm, PN25, ktorý je vedený južnou trasou zastavaného územia, Bohúňovo - Rožňava - Dobšiná.

V roku 2002 bola dokončená plynofikácia mesta a je plynofikovaná na cca 90 %. Nesplynofikované ostali niektoré ulice v severnej časti mesta. Strednotlakový plynovod má na území mesta dĺžku cca 50 km.

#### Mapa plynovodnej siete SR



Zdroj: [http://www.spp-distribucia.sk/sk\\_distribucna-siet/sk\\_mapa-distribucnej-siete](http://www.spp-distribucia.sk/sk_distribucna-siet/sk_mapa-distribucnej-siete)

### 2.5.3.4 ZÁSOBOVANIE TEPLOM

Zásobovanie centra mesta teplom zabezpečujú dve strednotlakové kotolne. Sídliská sú zásobované teplom a teplou vodou z centrálnych kotolní. Rozvody tepla a TÚV si už vyžadujú rekonštrukciu.



V objektoch sa ako zdroj tepla prevažne využíva plynový kotol, v menšej miere je ešte využívané aj tuhé palivo (súkromné domy, nízkonákladové byty). Teplá úžitková voda je zohrievaná v prídavných zásobníkoch TUV k plynovému kotlu, alebo elektrickými ohrievačmi vody (bojler, prietokový ohrievač). Postupne sa začínajú uplatňovať aj ekologické, návratné zdroje - fotovoltacké solárne panely (na výrobu elektrickej energie), alebo solárne kolektory (na predohrev TUV), alebo tepelné čerpadlá.

### 2.5.3.5 ODVÁDZANIE A LIKVIDÁCIA ODPADOVÝCH VÔD

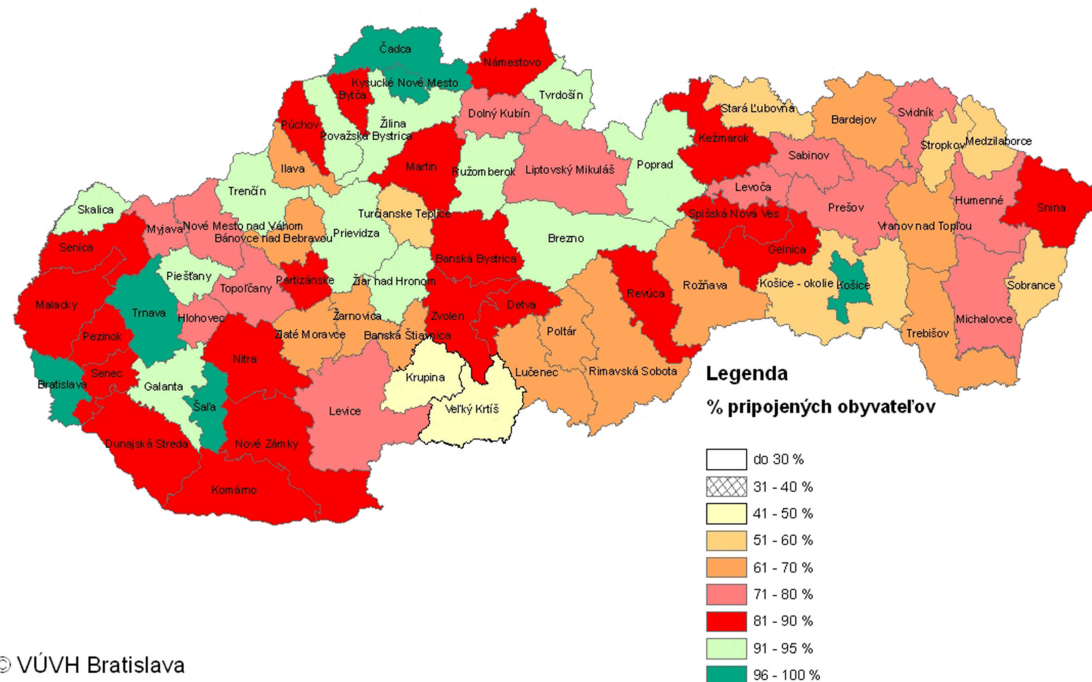
Odpadové vody sú odvádzané verejnou kanalizáciou mesta Rožňava a následne čistené v ČOV Rožňava, ktorá sa nachádza na k. ú. Brzotín. Celková dĺžka kanalizačnej siete je 36,8 km. Na kanalizačnej sieti je 8 vyústi do recipientov, 7 odľahčovacích komôr a 1 odtok z ČOV. Kapacitne je kanalizácia postačujúca. ČOV je riešená ako mechanicko-biologická.

Mestská časť Nadabula je len čiastočne odkanalizovaná - projekt VVS. Splaškové vody v tejto časti mesta (ktoré nemajú kanalizáciu) sú akumulované v individuálnych žumpách a septikoch. Na kanalizačnú sieť mesta je napojených cca 86% obyvateľov.

#### Odvádzanie a likvidácia odpadových vôd

Mapka č. 7

Podiel obyvateľov bývajúcich v domoch pripojených na verejnú kanalizáciu v roku 2015 pri plnom zabezpečení požiadaviek EÚ



© VÚVH Bratislava

Zdroj: <http://www.minzp.sk/files/sekcia-vod/mapa-7-podiel-na-pripojeni-na-vk-r-2015-jpg-420-kb.jpg>

### 2.5.3.6 TELEKOMUNIKÁCIE

Telefonizácia mesta Rožňava je zabezpečená z riadiacej digitálnej telefónnej ústredne HOST Rožňava, ktorá je



pripojená na trasu diaľkového optického kábla. Do roku 2030 je potrebné dobudovať optické prístupové siete pre vyššie služby hlasovej komunikácie a nové služby ISDN, IN, ID protokolov atď. Postupne bude nutné rozširovať prenosovú sieť budovaním nových káblových sietí, objektov a služieb. Uvažuje sa s postupným budovaním vysunutých účastníckych digitálnych blokov (JRSU) v každom väčšom obytnom súbore. Telekomunikačná sieť je technicky pripravená akceptovať požiadavky vyplývajúce z plánovaného rozvoja územia. Plánovaný rozvoj telekomunikačnej siete vytvára predpoklady pre pokrytie potrieb podnikateľského sektoru v plnom rozsahu na HTS, na pripojenie pobočkových ústrední a na zriadenie prenajatých okruhov. Miestnu telefónnu sieť k jednotlivým účastníkom telekomunikačnej siete je potrebné riešiť podľa možností optickými káblami uloženými v zemi. Mesto má zavedený káblový distribučný systém pre televízne zvukové a interaktívne multimedialne signály a telekomunikácie.

Mesto je pokryté signálom mobilných telekomunikačných spoločností, ktoré umožňujú využívať hlasové aj dátové služby prístupu na internet.

Niektoré lokality v meste sú pre zníženie vandalizmu monitorované kamerovým systémom. Mesto má v pláne pokryť dohľadom ďalšie mestské plochy.

### 2.5.3.7 VEREJNÉ OSVETLENIE

Verejné osvetlenie je už čiastočne riešené úspornými LED svetidlami. Ďalšia výmena za LED svetidlá aj rozšírenie osvetlenia nových lokalít v súvislosti s rozvojom mesta sa bude postupne budovať.

### 2.5.4 LIMITY VYUŽITIA ÚZEMIA

Limitmi využitia územia sa rozumejú regulatívy, ktoré vychádzajú z platnej územnoplánovacej dokumentácie na úrovni mesta, alebo nadradenej územnoplánovacej dokumentácie - územný plán VÚC Košického samosprávneho kraja.

### 2.5.5 ZHRNUTIE ÚZEMNO-TECHNICKEJ ANALÝZY

Okresné mesto Rožňava sa nachádza na križovatke ciest I. triedy č. I/16 s cestou I. triedy č. I/67. Z hľadiska osídlenia sa nachádza na celoštátnej a nadregionálnej rozvojovej sídelnej a komunikačno-sídelnej osi v smere západno-východnom: Zvolen–Lučenec–Rimavská Sobota–Rožňava–Moldava nad Bodvou–Košice až k štátnej hranici s Ukrajinou.

V rámci mesta premáva MHD na dvoch trasách, pričom obe prechádzajú Autobusovou stanicou Rožňava. Jedna trasa mestskej dopravy je Rožňava, sídl. Juh-Autobusová stanica-Rožňavská Baňa. Druhá trasa je Rožňava, sídl. P.J.Šafárika-Autobusová stanica-Nadabula. Železničná stanica Rožňava je vybudovaná v katastrálnom území susednej obce Brzotín. V tejto železničnej stanici sa stretávajú dve neelektrifikované železničné trate, trať ŽSR



č.160 (Zvolen os. st. - Košice) a trať ŽSR č. 167 (Dobšiná - Rožňava). V meste nie je dostatočný počet parkovacích miest. Ich nedostatok sa prejavuje najmä v starších, ale aj novších obytných súboroch ako sú sídlisko Vargové pole, Pri potoku Drázus, sídlisko Stred a sídlisko Juh.

Zásobovanie mesta pitnou vodou je realizované prostredníctvom verejného vodovodu mesta Rožňava a verejného vodovodu v mestskej časti Nadabula, ktoré sú napojené na RSKV (Rožňavský skupinový vodovod) a sú v správe VVS, a. s., Košice, OZ Revúca. Mestská vodovodná sieť je vybudovaná na cca 90%, je potrebné ju dobudovať v severnej časti mesta a v MČ Rožňavská baňa. Mesto Rožňava je elektrifikované. Vedenia majú dostatočnú výkonovú rezervu a je z nich možné zásobovať elektrickou energiou aj nové lokality v súvislosti s rozvojom mesta Rožňava. Postupne je nutné budovať ďalšie zahusťovacie murované trafostanice v jestvujúcej zástavbe a nové kioskové trafostanice v novourbanizovaných lokalitách pre navrhovanú výstavbu IBV a KBV s príslušnou občianskou vybavenosťou, ako aj pre komunálno-technickú spotrebu, priemysel, logisticko-obchodné a skladovacie zariadenia, polyfunkčnú podnikateľskú zónu a rekreáciu. V roku 2002 bola dokončená plynofikácia mesta. Nesplynofikované ostali niektoré ulice v severnej časti mesta. Strednotlakový plynovod má na území mesta dĺžku cca 50 km. Odpadové vody sú odvádzané verejnou kanalizáciou mesta Rožňava a následne čistené v ČOV Rožňava, ktorá sa nachádza na k. ú. Brzotín. Odvádzanie odpadových vôd sa realizuje systémom jednotnej kanalizácie, tzn. splaškové a dažďové vody sú odvádzané jedným potrubím.

## 2.6 PRÍRODNO-ENVIRONMENTÁLNA ANALÝZA

Prírodno-environmentálna analýza je zameraná na analýzu jednotlivých zložiek životného prostredia. Obsahuje informácie o kvalite ovzdušia, vodstve, odpadovom hospodárstve, reliéfe a ďalších zložkách.

### 2.6.1 OVZDUŠIE

Kvalita ovzdušia v meste nie je ovplyvňovaná veľkými miestnymi zdrojmi znečistenia a pred vzdialenejšími znečisťovacími zdrojmi je chránená prírodnými prekážkami, členitosťou reliéfu. Úroveň znečistenia ovzdušia na území mesta je ovplyvňovaná najmä malými a strednými zdrojmi a rastúcou automobilovou dopravou. Znečisťovanie je realizované predovšetkým na hlavných dopravných koridoroch vstupujúcich do miest a v dopravných tepnách ulíc centrálnych častí miest, ako aj tranzitná automobilová doprava vedená cez obytné zóny obcí, ktorá spôsobuje zvyšovanie množstva plynných emisií z výfukových plynov a sekundárnu prašnosť.

Zanedbateľné nie sú ani ďalšie zdroje znečistenia ovzdušia ako sú - Odkalisko Rožňava, erózia ornej pôdy, sekundárna prašnosť spôsobená hustnoucou automobilovou dopravou a nedostatočným resp. nevhodným spôsobom čistenia miestnych komunikácií, nevhodné formovanie a údržba zelených plôch a pásov. Rožňavská kotlina so zreteľom na osobitnú polohu, ohraničenie jednotlivými planinami Slovenského krasu a prevládajúcim prúdením vzduchu potrebuje jednoznačne „vlastnú“ monitorovaciu meteostanicu a dobre prepracovaný varovný



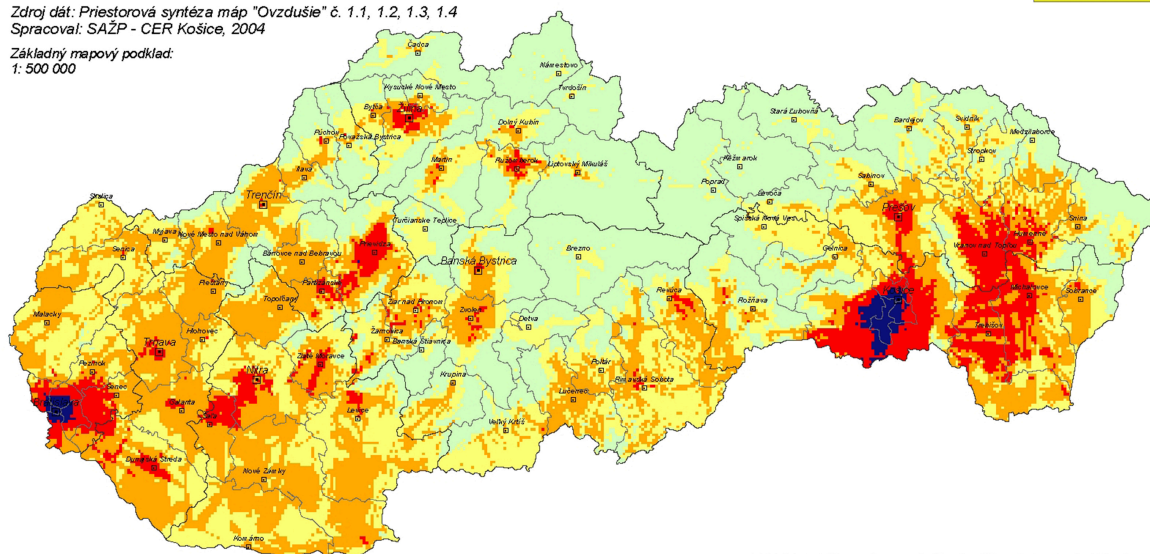
systém.

Výsledky výskumov dokazujú, že znečistenie ovzdušia v spojitosti s mierou chudoby môže mať najmä u malých detí a mládeže veľmi negatívny dopad. Preto mesto Rožňava rozhodlo spracovať „Program na zlepšenie kvality ovzdušia Rožňavy a jej okolia“, v ktorom budú zmapované všetky zdroje znečistenia ovzdušia v jednotlivých kategóriách s ich detailnou pasportizáciou, navrhnuté krátkodobé a výhľadové opatrenia na elimináciu jednotlivých zdrojov, prípadne ich významné obmedzenie, navrhnuté spôsoby monitorovania pokroku pri znižovaní záťaže regiónu najmä prachovými časticami PM<sub>10</sub> a PM<sub>2,5</sub>. Taktiež chce zabezpečiť kvalitnú automatickú monitorovaciu stanicu pre sledovanie kvality ovzdušia pri vybraných ukazovateľoch (alternatíva „mobilnej“ meteostanice). V tejto súvislosti je dôležité vypracovať varovný systém najmä pre predškolské a školské zariadenia v lokalitách s predpokladanou najväčšou záťažou ovzdušia polietavým prachom a venovať pozornosť informovanosti občanov a osvetovej práci.

### Mapa zaťaženia územia SR základnými znečisťujúcimi látkami

Ovzdušie  
2.1

Zdroj dát: Priestorová syntéza máp "Ovzdušie" č. 1.1, 1.2, 1.3, 1.4  
Spracoval: SAŽP - CER Košice, 2004  
Základný mapový podklad:  
1: 500 000



Mapa predstavuje priestorovú syntézu plôch rozloženia koncentrácií základných znečisťujúcich látok (SO<sub>2</sub>, PM<sub>10</sub>, NO<sub>2</sub> a CO). Hraničná hodnota zohľadňovaných reálnych koncentrácií pre grafický výstup (výsledná mapa s 5 triedami znečistenia ovzdušia) bola pre SO<sub>2</sub> od 10 µg/m<sup>3</sup>, PM<sub>10</sub> od 20 µg/m<sup>3</sup>, NO<sub>2</sub> od 20 µg/m<sup>3</sup> a CO od 600 µg/m<sup>3</sup>.

Zdroj: [http://www.sazp.sk/slovak/posobnost/www\\_2004/obr\\_CER04/Ovzdušie\\_2\\_1.jpg](http://www.sazp.sk/slovak/posobnost/www_2004/obr_CER04/Ovzdušie_2_1.jpg)

**Triedy znečistenia ovzdušia podľa miery prekročenia nadhraničných hodnôt koncentrácií (NHK)**  
**Air pollution classes according to the degree of concentration limits (CL) exceeding**

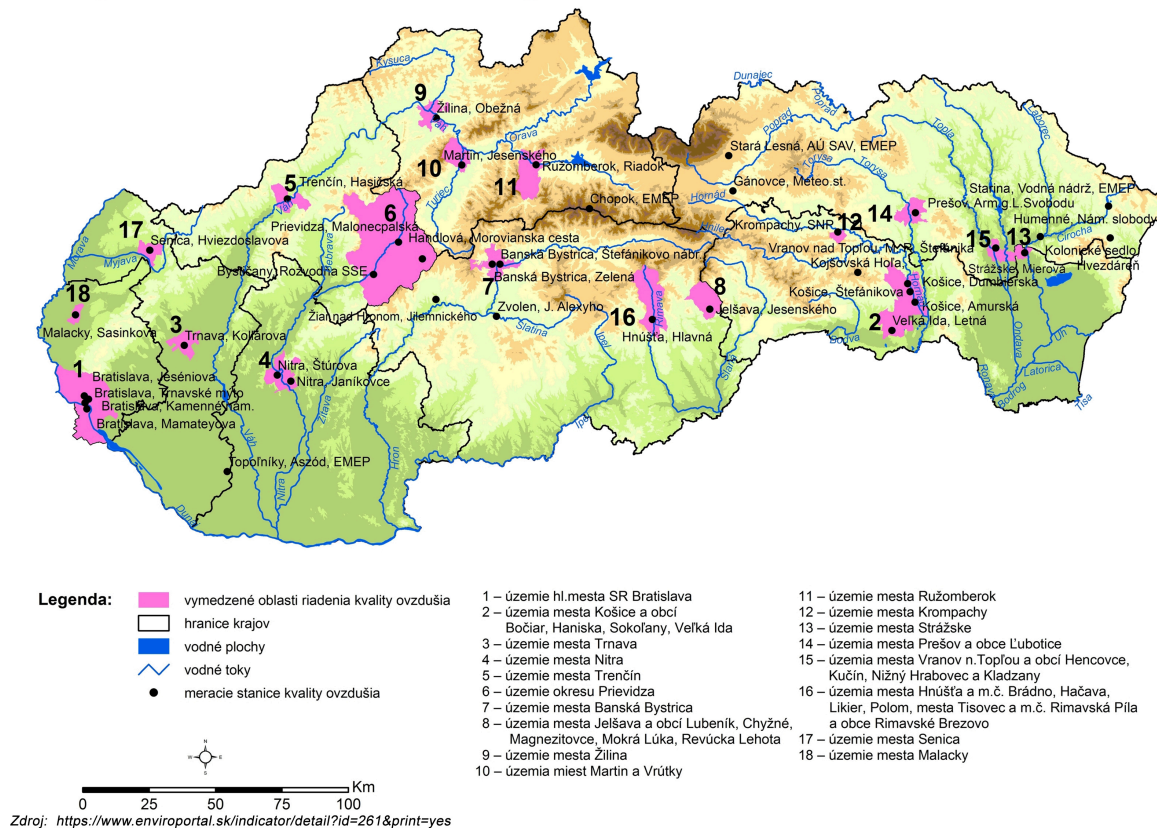
- 1 - minimálne znečistenie (nevyskytuje sa v NHK žiadna látka)
- 2 - mierne znečistenie (vyskytuje sa v NHK 1 látka)
- 3 - stredné znečistenie (vyskytujú sa v NHK 2 látky)
- 4 - zvýšené znečistenie (vyskytujú sa v NHK 3 látky)
- 5 - silné znečistenie (vyskytujú sa v NHK 4 látky)

Na území okresu Rožňava sa nachádza 7 prevádzkovateľov veľkých a 54 prevádzkovateľov stredných zdrojov znečisťovania ovzdušia. Jedným z prevádzkovateľov veľkého zdroja znečisťovania je SPP a.s., oblasť divízie Jablonov nad Turnou. Dôležitou kategóriou podieľajúcou sa na znečisťovaní ovzdušia sú malé zdroje a mobilné zdroje (automobilová doprava).





## Mapa oblastí riadenia kvality ovzdušia v rámci SR



## 2.6.2 VODNÉ TOKY A PLOCHY

Katastrálnym územím mesta Rožňava preteká rieka Slaná a jej ľavostranný prítok Rožňavský potok. Rieka Slaná tečie na rozhraní východného a stredného Slovenska cez územia okresov Rožňava, Revúca a Rimavská Sobota. Zo Slovenska tečie ďalej do Maďarska, celková dĺžka rieky na Slovensku je 110 km.

Rieka Slaná pramení v Stolických vrchoch, v podcelku Stolica, na severnom úpätí vrchu Stolica v nadmorskej výške približne 1 280 m n. m. Spočiatku tečie na sever a severovýchod Slanskou dolinou, zľava priberá Trsteník, tečie na východ a vstupuje do Revúckej vrchoviny. Preteká močaristým územím, z pravej strany priberá Mlynnú a tečie okrajom obce Rejdová a následne cez Vyšnú Slanú. Neskôr priberá zľava Dobšinský potok a rieka sa stáča na juhovýchod. Pri obci Vlachovo priberá z ľavej strany Vlachovský potok a mení smer toku viac k juhu, tečie okrajom obcí Gočovo, Nižnoslanská Baňa a Nižná Slaná, kde priberá pravostranný Kobeliarovský potok. Rieka sa následne veľkým oblúkom stáča na juhovýchod, preteká cez obec Hencovce a vteká na katastrálne územie obce Gemerská Poloma, kde zľava priberá Súľovský potok. Ďalej tečie okolo Betliara, priberá ľavostranný Betliarsky potok a preteká okrajom Nadabuly, kde sa prudko stáča, tečie na juh a vstupuje do Rožňavskej kotliny. Následne preteká územím mesta Rožňava, zľava priberá Rožňavský potok a stáča sa na juhozápad. Tečie okrajom obce



Brzotín. Opúšťa Rožňavskú kotlinu a ďalej tečie širokým a hlbokým krasovým kaňonom medzi Silickou planinou na ľavom brehu a Plešivskou planinou na pravom brehu. V tomto úseku podrezáva pod Brzotínskym hradom severozápadný strmý svah Silickej planiny, pričom do svojho toku sezónne priberá krasové vody z Brzotínskej hradnej vyvieračky a vyvieračky Veľká skala.

Podzemné vody, ktoré sú drenážované banskými dielami vytekajúce zo štôlní sú zvedené do miestnych recipientov (Slaná, Rožňavský potok). Voda z Rožňavského potoka je po úprave využívaná nielen ako pitná voda, ale zásobuje aj rybníky pod kúpeľmi a je určená na požiarne účely.

Na ochranu zastavaného územia pred povodňami bola realizovaná súvislá úprava rieky Slaná po miestnu časť Nadabula (v rkm 56,25) a Rožňavského potoka (po rkm 3,11). Rožňavský potok v severnej časti mesta (Hrnčiarska ulica, areál kúpeľov) nie je upravený. Koryto rieky Slaná je upravené a po oboch brehoch sú vybudované ochranné hrádze.

### 2.6.3 PÔDA

Na klasifikáciu a hodnotenie územných pôd a celkov sa používajú jednotky BPEJ - je to základná (bonitovaná) pôdno-ekologická jednotka. Predstavuje hlavné pôdnoklimatické jednotky, ktoré sú podrobnejšie rozdelené podľa kategórii sklonu svahov, expozície svahov k svetovým stranám, skeletovitosti, hĺbky pôdy a zrnitosti povrchového horizontu.

V katastrálnom území mesta sa vyskytujú tieto typy pôd podľa BPEJ (7-miestneho kódu):

0780685 - klimatický región mierne teplý, mierne vlhký, kambizeme na horninách kryštalinika na výrazných svahoch 12 – 25° stredne ťažké až ľahké,

0776465 - klimatický región mierne teplý, mierne vlhký, kambizeme plytké na horninách kryštalinika, stredne ťažké až ľahké,

0511005 - klimatický región pomerne teplý, suchý, kotlinový, kontinentálny, fluvizeme glejové, stredne ťažké (lokálne ľahké),

0579262 - klimatický región pomerne teplý, suchý, kotlinový, kontinentálny, kambizeme plytké na ostatných substrátoch, stredne ťažké až ľahké,

0557402 - klimatický región pomerne teplý, suchý, kotlinový, kontinentálny, pseudogleje typické na sprašiach a polygénnych hlinách na povrchu stredne ťažké až ťažké,

0583882 - klimatický región pomerne teplý, suchý, kotlinový, kontinentálny, kambizeme na ostatných substrátoch, na výrazných svahoch 12 – 25° , stredne ťažké až ťažké,

0512003 - klimatický región pomerne teplý, suchý, kotlinový, kontinentálny, fluvizeme glejové, ťažké,

0560232 - klimatický región pomerne teplý, suchý, kotlinový, kontinentálny, kambizeme typické kyslé a kambizeme dystrické na zvetralinách kryštalinika, stredne ťažké až ľahké.

*Kambizeme (hnedé pôdy)* sú trojhorizontové A-B-C pôdy, vyvinuté zo zvetralín vyvretých, metamorfovaných a



vulkanických hornín, prevažne nekarbonátových sedimentov paleogénu a neogénu, lokálne tiež z nespевnených sedimentov, napr. z viatych pieskov. Sú to pôdy s rôzne hrubým svetlým humusovým horizontom pod ktorým je B horizont zvetrávania skeletnatých substrátov s rôznym, väčšinou vyšším obsahom skeletu. Nachádzajú sa najmä na východnom a severnom okraji územia.

*Fluvizeme (nivné pôdy)* majú svetlý (ochrický) humusový horizont. Vyskytujú sa na nive rieky Slaná, resp. v okolí menších vodných tokov v širšom okolí riešeného územia. Tieto pôdy vznikli v podmienkach so zvýšenou (periodicky zvýšenou) hladinou podzemnej vody akumuláciou humusu. Sú úrodné, s vysokou hladinou podzemnej vody a glejovým horizontom a ich bonita závisí najmä od ich hĺbky a skeletovitosti. Majú svetlý humusový horizont.

*Pseudogleje (oglejené pôdy)* sú pôdy s tenkým svetlým (ochrickým) humusovým horizontom, pod ktorým môže byť vzlúhovaný eluviálny horizont a hlboký B-horizont s výrazným oglejením. Celý profil je sezónne výrazne prevlhčený v dôsledku nízkej priepustnosti B-horizontu pre vodu. Vyskytujú sa na juhovýchodnej hranici územia v okolí obce Jovice.

V okrese Rožňava je takéto zastúpenie pôdných typov:

- 52,70 % kambizem,
- 12,64 % fluvizem,
- 2,20 % livizem,
- 1,74 % hnedozem,
- 0,47 % černoze,
- 0,01 % regozem.

Proces pôdnej erózie sa prejavuje najmä v oblastiach s väčším sklonom územia, na plochách nepokrytých vegetačným krytom a na pôdach málo odolných pred odnosom, ako sú pôdy piesčité, hlinité a ílovité. Z hľadiska odolnosti pôd proti kompácii sú pôdy hodnoteného územia slabo až stredne odolné, zároveň sú náchylné na acidifikáciu na minerálne chudobných substrátoch. Proti intoxikácii kyslou skupinou rizikových kovov a proti intoxikácii alkalickou skupinou rizikových kovov vykazujú pôdy hodnoteného územia strednú odolnosť. Podľa mapy kontaminácie pôd sú pôdy hodnoteného územia nekontaminované, resp. sú mierne kontaminované.

## 2.6.4 HLUK

S rastúcou automobilovou dopravou v meste Rožňava sa zvyšuje hlučnosť predovšetkým na hlavných dopravných koridoroch vstupujúcich do miest a v dopravných tepnách ulíc centrálnych častí miest. Taktiež aj tranzitná automobilová doprava vedená cez obytné zóny obcí spôsobuje zvyšovanie množstva plynných emisií z výfukových plynov a sekundárnu prašnosť.





## 2.6.5 ŽIARENIE

Zdroje žiarenia je možné rozdeliť na prírodné a umelé. Medzi najčastejšie zdroje prírodného žiarenia patrí radón. V meste bolo identifikované stredné riziko výskytu radónu. Globálnym problémom, ktorý zasahuje aj do územia mesta, je ultrafialové žiarenie. Hrúbka ozónovej vrstvy, ktorá slúži na jeho zachytávanie, je v posledných rokoch nad celým územím SR podpriemerná, t.j. pod hranicou 300 DU (cca 3 mm).

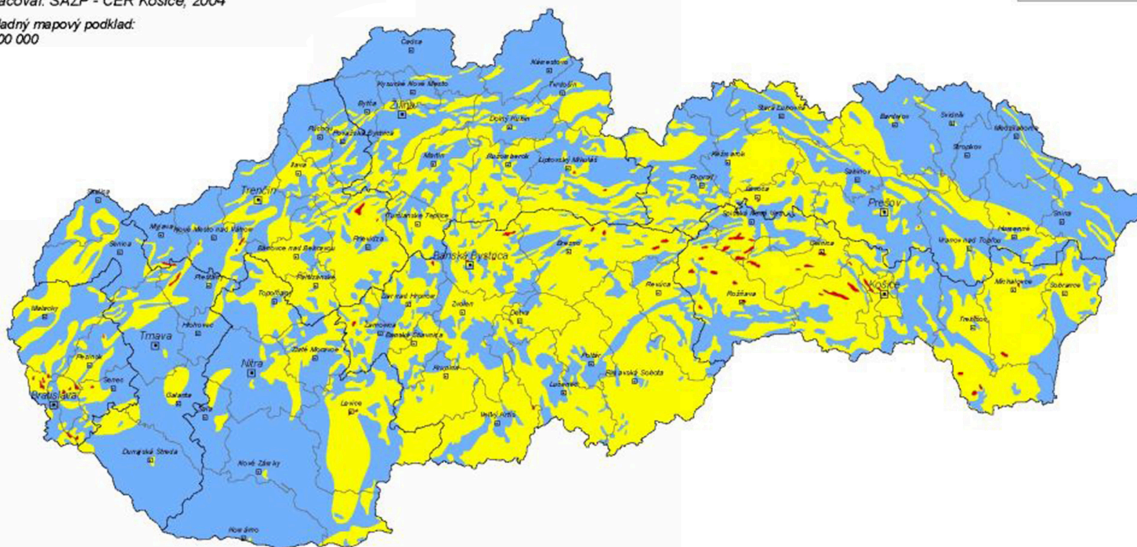
### Mapa radónového rizika SR

Odvodená mapa radónového rizika  
Derived map of the radon risk

Zdroj dát: Atlas krajiny SR, 2002 a ŠGÚDŠ Bratislava, 1995  
Spracoval: SAŽP - CER Košice, 2004

Základný mapový podklad:  
1: 500 000

Horninové  
prostredie  
1.2



Odvodená mapa radónového rizika vychádza zo syntézy výsledkov terénnych meraní objemovej aktivity radónu v pôdnom vzduchu s plynopriepustnosťou hornín. Koncentrácia radónu v pôdnom vzduchu je priamo úmerná hmotnostnej aktivite rádia v horninovom prostredí, hustote horninového prostredia, koeficientu emanácie a nepriamo úmerná pórovitosti. Stupeň radónového rizika vyjadruje riziko prenikania radónu z podlažia do stavebných objektov.

Zdroj: <http://www.sazp.sk/public/index/go.php?id=635&idl=977&idf=149&lang=sk>

Radónové riziko  
Radon risk

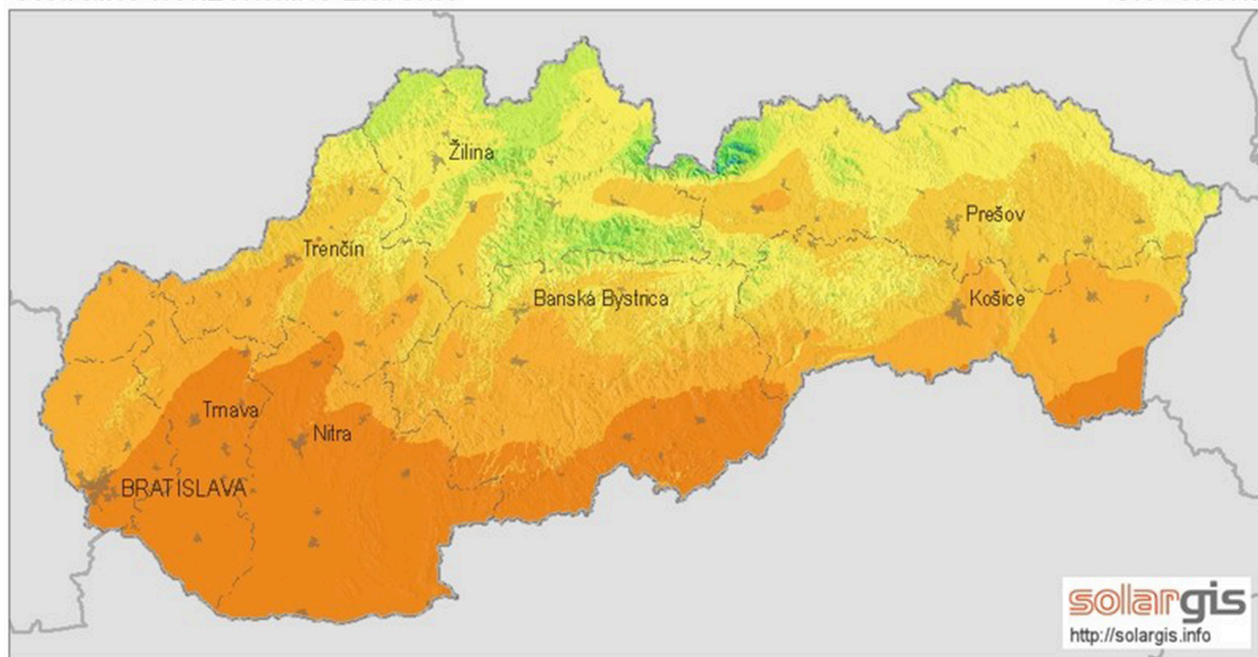
■ nízke  
■ stredné  
■ vysoké




### Mapa globálneho horizontálneho žiarenia v SR

Globálne horizontálne žiarenie

Slovensko



Priemerný ročný úhrn (4/2004 - 3/2009)



0 25 50 km

© 2010 GeoModel, s.r.o.

Zdroj: <http://www.stavebne-forum.sk/sk/article/18155/nazory-na-energeticku-vyhodnost-slnecnych-elektrarni-sa-rozchadzaju/>

## 2.6.6 ODPADOVÉ HOSPODÁRSTVO

Mesto Rožňava má spracovaný Program odpadového hospodárstva, ktorým sa riadi pri nakladaní s odpadmi.

Vývoz odpadu v meste Rožňava je realizovaný prostredníctvom spoločnosti KOSIT, a.s., ktorá je oprávnená na zber a likvidáciu odpadu. Zabezpečuje odvoz komunálneho odpadu aj separovaných odpadov. Separovanie odpadu sa rieši vrecovým spôsobom pre plasty, kovy, nápojové kartóny, papier a lepenka. Do 1 100 L odpadových nádob sa separuje sklo.

Termíny vývozu jednotlivých zložiek odpadov je zverejnený na webovej stránke mesta:

- Zvozový kalendár pre rodinné domy SZ+ZKO,
- Harmonogram zberu 1 100 L zberných nádob-seperovaný zber (bytovky).

V meste je zriadený aj Zberný dvor na odpady. Na webovej stránke má zverejnené postupy:

- Manuál triedeného zberu odpadov,
- Alchýmiu triedenia komunálneho odpadu,
- Systém triedeného zberu,
- Pokyny pre zber biologicky rozložiteľného komunálneho odpadu v rodinných domoch.

Na podporu predchádzania vzniku odpadu má mesto spracované a zverejnené tieto materiály:



- Opatrenia zavedené na podporu predchádzania vzniku odpadu na území mesta,
- Predchádzanie vzniku odpadov v domácnostiach,
- Využitie bioodpadu v záhrade,
- 10 tipov ako neplytváť potravinami,
- Kompostovanie,
- Komunitnékompostovanie.

Firma Brantner Gemer s.r.o. vykonáva podľa zverejneného harmonogramu pravidelný výkup papiera a jedlých kuchynských olejov výmenou za toaletný papier, hygienické vreckovky alebo kuchynské utierky.

## 2.6.7 ZELEŇ

Zeleň sa delí na tú, ktorá tvorí extravilán obce a tú, ktorá sa nachádza v jeho intraviláne, t.j. zastavanom území. Intravilán obce je tvorený zeleňou, ktorá má najmä antropogénny pôvod (vytvorená človekom). Ide najmä o zeleň záhrad rodinných domov, ktorá je v súkromnom vlastníctve obyvateľov, a preto je druhovo rozmanitá. Na verejných priestranstvách sa nachádzajú zelené plochy, či sprievodná zeleň komunikácií.

Mestské parky v Rožňave :

- Mestský park pri dome humanity Slovenského Červeného kríža, známy aj ako Póschova záhrada (u maďarskej menšiny), sídlisko Stred
- Park pri Obchodnej Akadémii
- Mestský park pri Gemerskej knižnici

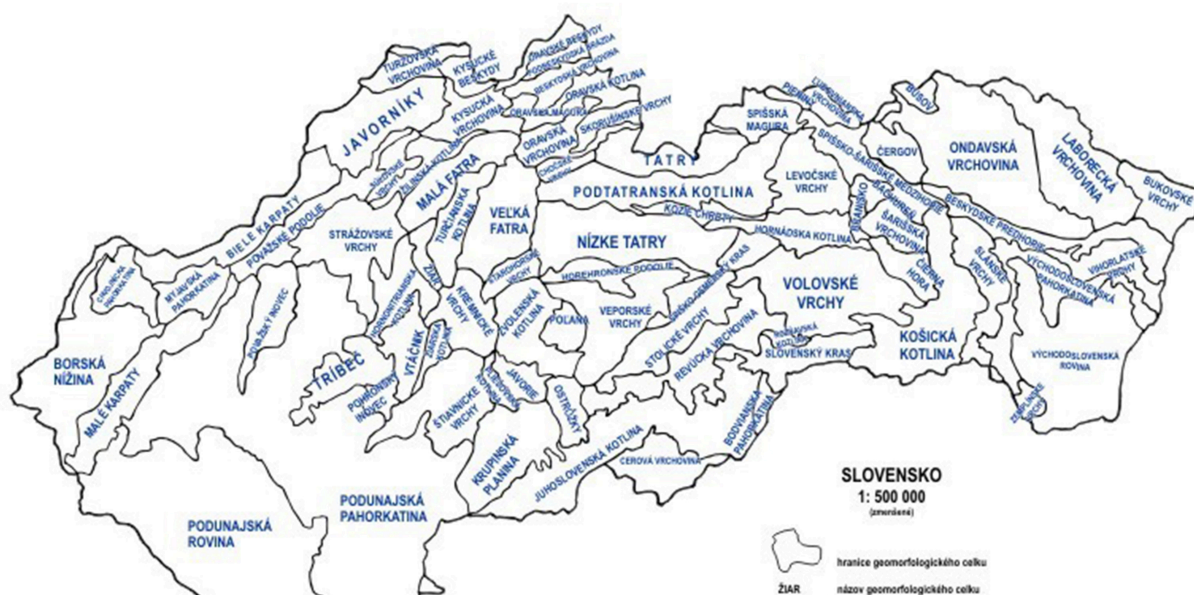
Širšie územie mesta zasahuje do Rožňavskej kotliny a Volovských vrchov. V krajinej štruktúre Rožňavskej kotliny sa nachádzajú lužné lesy okolo toku Čremošná a listnaté lesy okolo Kružnej. Územie Volovských vrchov je charakterizované listnatými a zmiešanými lesmi, na poľnohospodárskej pôde prevládajú trvalo trávnaté porasty. V katastrálnom území mesta zaberajú lesy najväčšiu plochu 2 835 ha. Potom je to zastavaná plocha 386 ha, lúky a pasienky 276 ha, orná pôda 222 ha a záhrady 77 ha.

## 2.6.8 RELIÉF

Slovenské rudohorie má masívny, často plošinový reliéf. Na rozdiel od iných pohorí má len jednu kotlinu – Rožňavskú kotlinu. Rožňavskú kotlinu ohraničujú zo severu Volovské vrchy a Revúcka vrchovina, z juhu Slovenský kras. Stredom kotliny preteká rieka Slaná. Najvyšším bodom územia je vrch Mních (výška 654,6 m.n.m.), najnižší bod leží v mieste, kde rieka Slaná opúšťa územie kotliny (cca 245 m n. m.).



## Mapa reliéfu SR



Zdroj: [http://www.herber.webz.cz/www\\_slovakia/geomorfologie.html](http://www.herber.webz.cz/www_slovakia/geomorfologie.html)

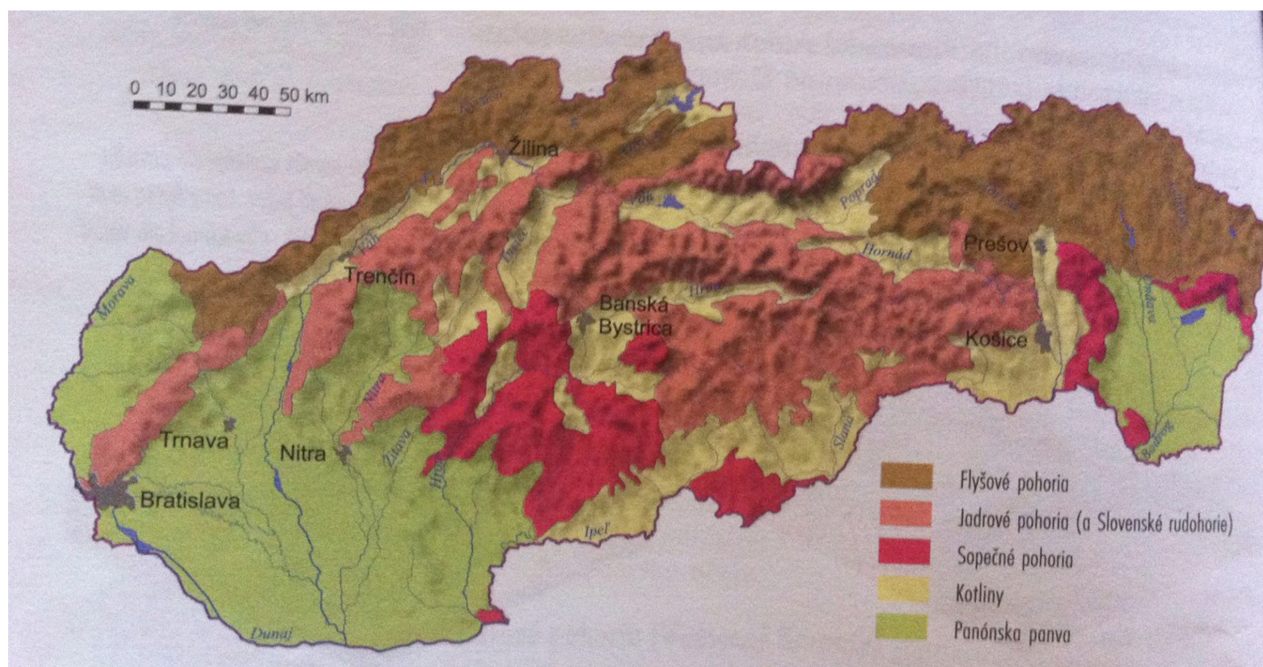
© RNDr. Mária Bizubová, Václav Sulek 2004

GEOMORFOLOGICKÉ CELKY PODĽA E. MAŽUR, MLUKNÉŠ 1993





### Mapa digitálneho modelu reliéfu SR



Zdroj: <http://geografiapreziakov.webnode.sk/a9-rocnik/poznamky/povrch-slovenska/>

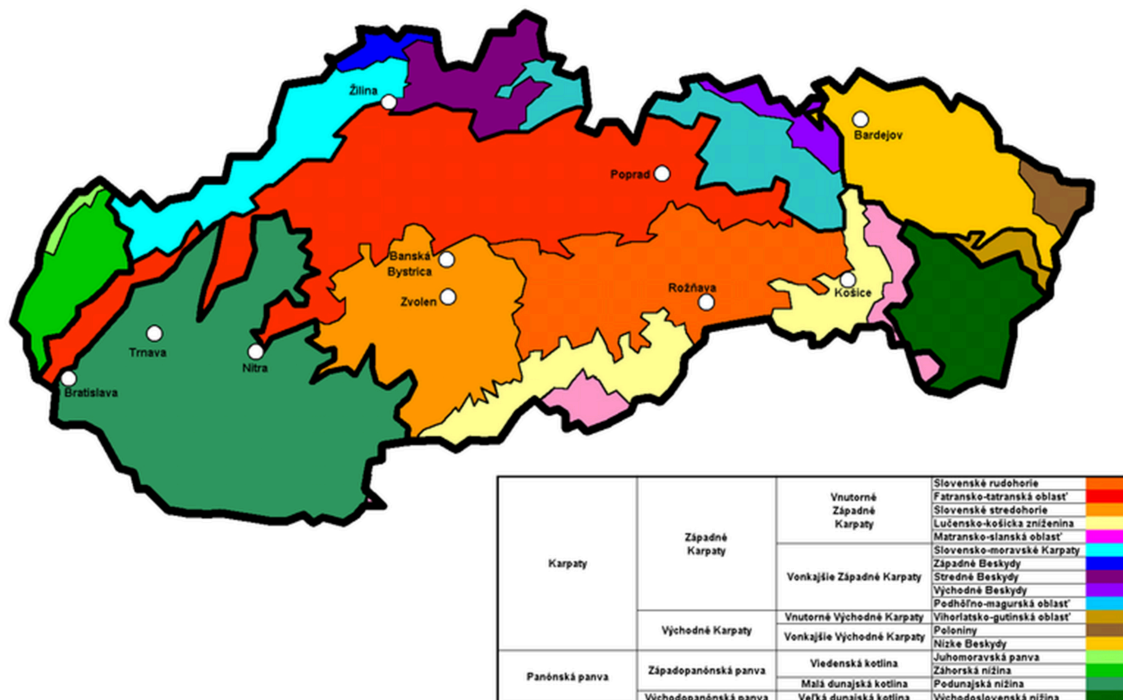
## 2.6.9 GEOMORFOLOGICKÉ ČLENENIE

Geomorfologické členenie povrchu Zeme je systematické a hierarchické usporiadanie geomorfologických celkov (pohoria, vrchoviny, nížiny) na základe ich geomorfologickej príbuznosti a blízkosti. Je to druh fyzicko-geografického členenia povrchu Zeme. Vodidlom pri zoskupovaní príbuzných celkov je do značnej miery spoločná geologická minulosť, no prihliada sa aj ku geografickým faktorom.

Územie mesta Rožňava patrí do Alpsko-himalajskej sústavy, podsústavy Karpáty, provincie Západné Karpáty, subprovincie Vnútorne Západné Karpáty, oblasti Slovenské rudohorie a celku Rožňavská kotlina.



### Mapa geomorfologického členenia SR



Zdroj: [https://sk.wikipedia.org/wiki/Geomorfologick%C3%A9\\_%C4%8Dlenenie\\_Slovenska#/media/File:Geomorphologische\\_Einteilung\\_der\\_Slowakei.png](https://sk.wikipedia.org/wiki/Geomorfologick%C3%A9_%C4%8Dlenenie_Slovenska#/media/File:Geomorphologische_Einteilung_der_Slowakei.png)

## 2.6.10 GEOLOGICKÉ PODLOŽIE

Podľa regionálneho geologického členenia sa územie mesta nachádza na severnom okraji Rožňavskej kotliny. Stretávajú sa tu dve tektonické jednotky - Slovenský kras (v južnej časti územia) a Spišsko-gemerské rudohorie (v severnej časti územia). Na geologickej stavbe územia sa podieľajú horniny kvartéru a neogénu. V širšom okolí, resp. v hlbšom podloží sa vyskytujú aj horniny mezozoika silického príkrovu a proterozoika gelnickej skupiny Spišsko-gemerského rudohoria. Kvartér je v záujmovom území zastúpený deluviálnymi sedimentami, charakteru ílovitých a ílovito-piesčitých hĺn s úlomkami podložných hornín. Celková mocnosť kvartéru dosahuje v lokalite cca 4 - 6 m, miestami aj viac ako 8 m. Neogénne sedimenty výplne Rožňavskej kotliny sú tvorené tzv. poltárskou štrkovou formáciou, v ktorej sú zastúpené pestré íly, piesky a štrky. Výskyt tejto formácie možno očakávať v záujmovom území v podloží kvartéru. Hrúbka výplne kolíše medzi 20 -150 m.

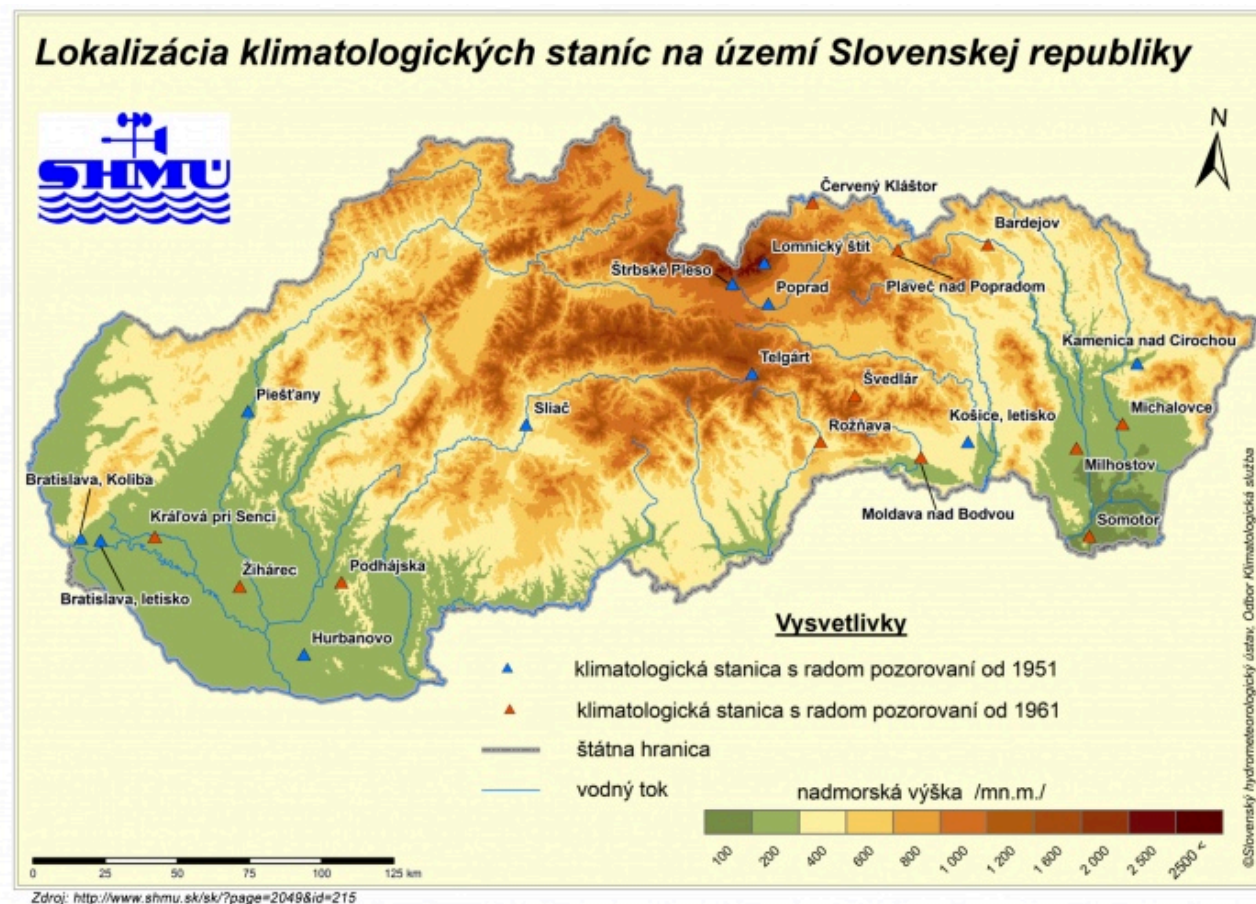
## 2.6.11 KLIMATICKÉ PODMIENKY

Riešené územie patrí do teplej klimatickej oblasti, okrsku T7, teplého, mierne vlhkého, s chladnou zimou, kotlinového. Priemerná ročná teplota vzduchu je 8,3 °C, priemerná teplota v januári je -3,7 °C, priemerná teplota v júli je 18,8 °C. Priemerný počet letných dní je 56 a priemerný počet mrazových dní je 122. Priemerný ročný úhrn



zrážok je 700 až 800 mm.

Smer prevládajúcich vetrov v Rožňave je severný a severovýchodný, priemerná rýchlosť vetrov sa pohybuje od 1,8- 2,6 m/s.



## 2.6.12 RASTLINSTVO

Podľa fyto geografického členenia Slovenska územie Rožňavskej kotliny patrí do:

- oblasti Západokarpatskej flóry (Carpathicum occidentale),
- obvodu predkarpatskej flóry (Praecarpaticum),
- okresu Slovenské rudohorie.

Súčasný stav vegetácie na území mesta Rožňava oproti potenciálnej vegetácii dotknutého územia je výrazne pozmenený. Pôvodná vegetácia bola z rôznych dôvodov odstránená napr. výstavbou rodinných domov, bytových domov na sídlisku a komunikácií a nahradená sekundárnymi spoločenstvami – mestská a sídlisková zeleň, zeleň záhrad pri rodinných domoch resp. ruderálnymi a antropogénne degradovanými rastlinnými spoločenstvami. Za prírodnú vegetáciu riešeného územia je možné považovať v bukovom vegetačnom stupni bukovo-kvetnaté lesy podhorské, bukové a jedľové lesy. Bukové kyslomilné lesy horské zaberajú najväčšie plochy vo všetkých väčších horstvách a patria k najzachovalejším prirodzeným spoločenstvám. Na vápencovom podloží sa vyskytujú bukové





lesy vápnomilné, najzachovalejšie porasty sú na planinách Slovenského krasu. Na sutinových strmých svahoch sa vyskytujú lipovo-javorové lesy, vo vyšších polohách a chladnejších oblastiach javorové-horské lesy.

V širšom území sa nachádzajú z rastlinných druhov - poniklec prostredný (*Pulsatilla subslavica*), poniklec veľkokvetý (*Pulsatilla grandis*), peniažtek slovenský (*Thlaspi jankae*), črievičník papučkový (*Cypripedium calceolus*), včelník rakúsky (*Dracocephalum austriacum*), kandík psí (*Erythronium dens canis*) a feruľa sadlerova (*Ferula sadleriana*).

Súčasný stav vegetácie je len zvyškom pôvodnej prirodzenej vegetácie. Za prirodzenú vegetáciu riešeného územia možno považovať nasledujúce jednotky: V bukovom vegetačnom stupni sú dobre vyvinuté bukové kvetnaté lesy podhorské, bukové a jedľové lesy kvetnaté a bukové kyslomilné lesy horské, ktoré zaberajú veľké plochy vo všetkých väčších horstvách okresu a patria k najzachovalejším prirodzeným spoločenstvám.

Na vápencovom podloží sa vyskytujú bukové lesy vápnomilné, ktorých najzachovalejšie porasty sú na planinách Slovenského krasu. Na sutinových strmých svahoch sa vyskytujú lipovo-javorové lesy, vo vyšších polohách a chladnejších oblastiach javorové-horské lesy.

Na bučiny v najvyšších pohoriach nadväzujú jedľové a jedľovo-smrekové lesy a smrekové lesy čučoriedkové. Tieto lesy sú pomerne dobre zachované.

## 2.6.13 ŽIVOČÍŠTVO

Zloženie fauny širšieho riešeného územia je výsledkom pôsobenia zložitého komplexu prírodných činiteľov a zásahov človeka. Vzhľadom na konfiguráciu terénu, v kontexte s lokálnymi podmienkami, výraznou prevahou urbanizovanej zastavanej krajiny (sídlišká, rodinné domy, komunikačné systémy) je súčasná fauna čo sa týka diverzity chudobná.

V širšom riešenom území sa uplatňujú druhy od nížinných až po horské druhy. V rámci mesta Rožňava je charakter živočíšnych spoločenstiev typický mestský s výraznou prevahou synantropných druhov s nízkou druhovou diverzitou a abundanciou. Ich výskyt je viazaný na mestskú a záhradnú zeleň okolitých domov, plevelné plochy. Okrajovo tu zasahujú druhy viazané na záhrady rodinných domov a lúčne spoločenstvo. K najbežnejším druhom sú zástupcovia spevavcov - lastovičky, sýkorky, drozdy, trasochvost biely, vrabec domový a žltouchvost domový, z cicavcov najmä drobné zemné cicavce.

Severne od zastavaného územia mesta Rožňava sa vyskytujú chránené druhy fauny - roháč obyčajný (*Lucanus cervus*), mlynárik východný (*Leptidea morsei*), podkovár veľký (*Rhinolophus ferrumequinum*), fúzač veľký (*Cerambyx cerdo*), podkovár južný (*Rhinolophus euryale*), modlivka zelená (*Mantis religiosa*). Z obojživelníkov a plazov sú to najmä ropucha bradavičnatá (*Bufo bufo*), rosnička zelená (*Hyla arborea*), skokany (*Rana* sp.), užovka obojková (*Natrix natrix*). Z cicavcov rys ostrovid (*Lynx lynx*), vlk dravý (*Canis lupus*) a medveď hnedý (*Ursus arctos*).

Môžeme tu vidieť vtáčie druhy - bocian čierny (*Ciconia nigra*), ďateľ bielochrbtý (*Dedrocopos leucoptos*), ďateľ





čierny (*Dryocopus martius*), hrdlička poľná (*Streptopelia turtur*), krutihlav hnedý (*Jynx torquilla*), kuvik kapcavý (*Aegolius funereus*), kuvik vrabčí (*Glaucidium passerinum*), muchárik bieločrý (*Ficedula albicollis*), muchárik červenohrdlý (*Ficedula parva*), muchár sivý (*Muscicapa striata*), orol kriklavý (*Aquila pomarina*), orol skalný (*Aquila chrysaetos*), rybárik riečny (*Alcedo atthis*), sova dlhochvostá (*Strix uralensis*), včelár lesný (*Pernis apivorus*), výr skalný (*Bubo bubo*), žlna sivá (*Picus canus*), myšiarka ušatá (*Asio otus*), chrkaňa sivá (*Circus cyaneus*), strnádka žltá (*Emberizana citrinella*), strnádka trstová (*Emberiza schoeniclus*), mlynárka dlhochvostá (*Aegithalos caudatus*), trsteniarik spevavý (*Acrocephalus palustris*) a iné.

Pre horské a podhorské oblasti je charakteristický výskyt líšky obyčajnej, lasice obyčajnej, jazveca, svine divej, jeleňa obyčajného a srnca hôrneho. Občasne možno zazrieť aj vlka dravého, rysa ostrovida a medveďa hnedého.

V rieke Slaná, ktorá je regionálnym biokoridorom bol identifikované druhy chránených taxónov rýb, sú ploska pásavá (*Alburnoides bipunctatus*) a mreva severná (*Barbus barbus*).

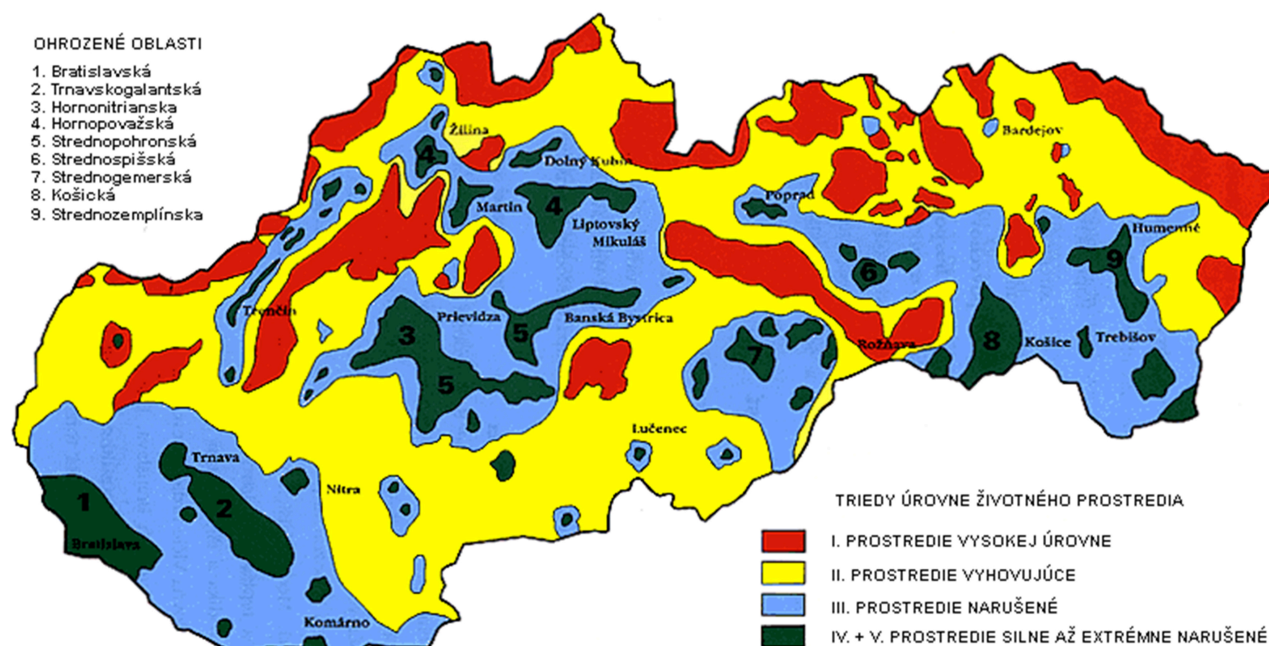
## 2.6.14 ŽIVOTNÉ PROSTREDIE

Enviromentálna regionizácia SR na základe komplexného zhodnotenia stavu ovzdušia, podzemnej a povrchovej vody, pôdy, horninového prostredia, biotopov a ďalších faktorov vymedzila 5 stupňov kvality životného prostredia. Za ohrozené oblasti z hľadiska ŽP označujeme územia, na ktoré sa viaže súčasne 4. a 5. stupeň kvality životného prostredia.

Okres Rožňava patrí do I. až II. triedy, čo je prostredie vysokej úrovne až prostredie vyhovujúce. Mesto Rožňava vytvára pre obyvateľov podmienky pre správne nakladanie s odpadmi, podporuje separovanie a likvidáciu BRO, čím znižuje možnosť vyvážaného TKO.



### Mapa úrovni životného prostredia jednotlivých oblastí SR

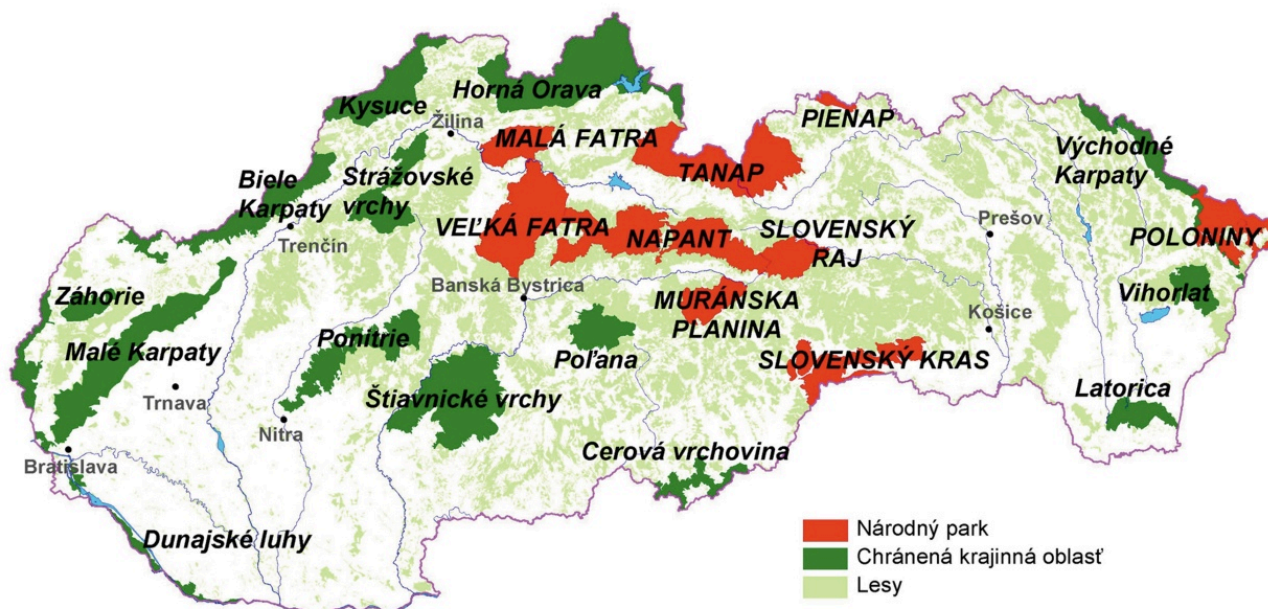


Zdroj: [http://www.sazp.sk/slovak/periodika/sprava/SPRAVA95/STAV/enstav\\_m1.html](http://www.sazp.sk/slovak/periodika/sprava/SPRAVA95/STAV/enstav_m1.html)

## 2.6.15 OCHRANA PRÍRODY A KRAJINY

V rámci ochrany prírody a krajiny je potrebné dbať predovšetkým na ochranu 3 základných zložiek: vody, ovzdušia a samotnej prírody a krajiny. Starostlivosť o vodu je vymedzená v zákone č. 364/2004 Z. z. o vodách a o zmene a doplnení v znení neskorších predpisov. Tento zákon vytvára podmienky na všestrannú ochranu povrchových a podzemných vôd, vrátane vodných ekosystémov a od vôd priamo závislých krajinných ekosystémov, na zlepšenie stavu povrchových vôd a na ich účelné a hospodárne využívanie. Na ochranu ovzdušia slúži zákon č. 137/2010 Z. z. o ovzduší v znení neskorších predpisov o ochrane ovzdušia, ktorý upravuje práva a povinnosti právnických a fyzických osôb pri ochrane ovzdušia pred vnášaním znečisťujúcich látok ľudskou činnosťou a spôsobom obmedzenia následkov znečisťovania. Základným právnym predpisom na ochranu prírody je zákon č. 543/2002 Z. z. o ochrane prírody a krajiny v znení neskorších predpisov.

### Mapa národných parkov a chránených krajinných oblastí SR



Zdroj: [https://www.google.sk/search?q=mapa+reliefu+SR&source=lnms&tbn=isch&sa=X&ved=0ahUKEwjyTfN7NAhUsEJoKHUBZAHIQ\\_AUICGgB&biw=1366&bih=643#imgsrc=LWTV7wZKxcZW1M%3A](https://www.google.sk/search?q=mapa+reliefu+SR&source=lnms&tbn=isch&sa=X&ved=0ahUKEwjyTfN7NAhUsEJoKHUBZAHIQ_AUICGgB&biw=1366&bih=643#imgsrc=LWTV7wZKxcZW1M%3A)

V širšom okolí mesta Rožňava sa nachádzajú chránené územia podľa zákona NR SR č. 543/2002 Z. z. o ochrane prírody a krajiny v znení neskorších predpisov - NP Slovenský kras (1988), PP Jovické rašelinisko (1990), PR Gerlachovské skaly (1981), NPP Krásnohorská jaskyňa (1972), NPP Zvonivá jama (1996), NPR Brzotínske skaly (1984), NPR Drieňovec (1984). Na katastrálnom území Rožňava sa nachádza PP Opičia skala (1989).

Národný park Slovenský kras sa nachádza na katastrálne územiach - okresov Gelnica, Rožňava, v okrese Košice-okolie, Baška, Bukovec, Buzica, Cestice, Čečejevce, Debraď, Drienovec, Dvorníky-Včeláre, Hačava, Háj, Hodkovce, Hostovce, Hýľov, Chorváty, Janík, Jasov, Komárovce, Malá Ida, Medzev, Mokrance, Moldava nad Bodvou, Nižný Lánec, Nováčany, Paňovce, Peder, PerínChym, Poproč, Rešica, Rudník, Šemša, Štós, Turňa nad Bodvou, Turnianska Nová Ves, Veľká Ida, Vyšný Medzev, Zádiel, Zlatá Idka, Žarnov.

Rozloha NP je 34 611 ha a ochranného pásma NP je 11 741 ha. NP Slovenský kras je naším najrozsiahlejším a najúplnejšie vyvinutým krasovým územím, nachádzajúcim sa v juhovýchodnej časti Slovenského rudohoria. Plošinatá oblasť je rozčlenená vodnými tokmi na sústavu planín, s množstvom povrchových a podzemných krasových javov (škrapy, škrapové polia, krasové jamy, jaskyne, priepasti). Nachádzajú sa tu najznámejšie sprístupnené jaskyne - Domica, Gombasecká, Jasovská a Ochtinská aragonitová jaskyňa, unikátny jav podzemného krasu s jedinečnou mineralogicky vzácnou výzdobou trsov a kríčkov mliečne bieleho aragonitu. Osobitosťou je tiež Silická ľadnica - priepasť rúťového charakteru so stálou ľadovou výzdobou. Väčšinu územia NP pokrývajú



listnaté lesy s najviac zastúpeným dubom zimným a plstnatým, hrabom a bukom. Ihličnaté dreviny tvoria len 7 %. Toto územie, ležiace na styku dvoch fyto geografických oblastí (panónskej a západokarpatskej), patrí k floristicky najbohatším oblastiam Slovenska. Krasový fenomén územia sa prejavuje v dominancii xerotermnej flóry na výslných skalnatých stráňach, hranách a škrapových poliach planín. Rastie tu aj náš endemit - rumenica turnianska (*Onosma tornense*). Druhy, ako kandík psí (*Erythronium dens-canis*), klinček včasný peristý (*Dianthus hungaricus* subsp. *pseudopreacox*), áron alpský štíhly, sa v rámci flóry Slovenska vyskytujú len na území Slovenského krasu. V nadväznosti na vývoj rastlinstva sa vytvárali aj pestré životné podmienky pre vývoj živočíšstva. Sú to najmä nižšie skupiny živočíchov, ktoré územiu dávajú prevažne charakter zoocenóz stepného a lesostepného pásma. Tieto sa miestami kontrastne prelínajú s horskými prvkami. Slovenský kras je bohatý na výskyt bezstavovcov, napríklad viac ako 130 druhov mäkkýšov, 1500 druhov chrobákov, 1022 druhov motýľov. Z vtákov sa tu vyskytuje napr. sokol rároh (*Falco cherrug*), včelár obyčajný, hadiar krátkoprstý, orol kriklavý (*Aquila pomarina*), sova dlhochvostá, skaliar pestrý, či strnádka. Z plazov sú to jašterica múrová (*Lacerta muralis*), jašterica zelená, užovka stromová (*Elaphe longissima*), užovka hladká a iné. Územie je našou prvou biosférickou rezerváciou (od roku 1977). V roku 1995 bolo 12 jaskýň Slovenského krasu zaradených do zoznamu Svetového prírodného a kultúrneho dedičstva v rámci slovensko-maďarského projektu Jaskyne Slovenského a Aggteleckého krasu. Na jeho území je vyhlásených 10 národných prírodných rezervácií, 6 prírodných rezervácií, 16 národných pamiatok a 400 prírodných pamiatok (jaskýň). Na území NP Slovenský kras platí 3. stupeň ochrany prírody a krajiny v ochrannom pásme 2. stupeň ochrany.

## 2.6.16 LIMITY VYUŽITIA ÚZEMIA A POTENCIÁLNE ROZVOJOVÉ PLOCHY

Limity využitia územia vyplývajú zo záväznej časti územného plánu mesta. Z pohľadu prírodno-environmentálnej analýzy ide o územia, ktoré sú definované v zmysle zákona o ochrane prírody a krajiny č. 543/2002 a vyhláškou Ministerstva ŽP SR č. 24/2003, ktorou sa vykonáva zákon č. 543/2002 o ochrane prírody a krajiny. Potenciálne rozvojové plochy sú územia, ktoré je možné využiť na rozvoj takých činností, ktoré sú v súlade so zákonom o ochrane prírody a krajiny a nenarušia ráz a charakter mesta.

## 2.6.17 ZHRNUTIE PRÍRODNO-ENVIRONMENTÁLNEJ ANALÝZY

Katastrálnym územím mesta Rožňava preteká rieka Slaná a jej ľavostranný prítok Rožňavský potok. Rieka Slaná tečie na rozhraní východného a stredného Slovenska cez územia okresov Rožňava, Revúca a Rimavská Sobota. Zo Slovenska tečie ďalej do Maďarska. Slovenské rudohorie, na území ktorého leží aj mesto Rožňava, má masívny, často plošinový reliéf. Na rozdiel od iných pohorí má len jednu kotlinu – Rožňavskú kotlinu. Rožňavskú kotlinu ohraničujú zo severu Volovské vrchy a Revúcka vrchovina, z juhu Slovenský kras, stredom kotliny preteká rieka



Slaná.

Územie patrí do teplej klimatickej oblasti, okrsku T7, teplého, mierne vlhkého, s chladnou zimou, kotlinového. Priemerná ročná teplota vzduchu je 8,3 °C, priemerná teplota v januári je -3,7 °C, priemerná teplota v júli je 18,8 °C. Priemerný počet letných dní je 56 a priemerný počet mrazových dní je 122. Priemerný ročný úhrn zrážok je 700 až 800 mm. Smer prevládajúcich vetrov v Rožňave je severný a severovýchodný, priemerná rýchlosť vetrov sa pohybuje od 1,8- 2,6 m/s.

Súčasný stav vegetácie na území mesta Rožňava oproti potenciálnej vegetácii dotknutého územia je výrazne pozmenený. Pôvodná vegetácia bola z rôznych dôvodov odstránená napr. výstavbou rodinných domov, bytových domov na sídlisku a komunikácií a nahradená sekundárnymi spoločenstvami – mestská a sídlisková zeleň, zeleň záhrad pri rodinných domoch resp. ruderalnými a antropogénne degradovanými rastlinnými spoločenstvami. Za prirodznú vegetáciu riešeného územia je možné považovať v bukovom vegetačnom stupni bukovo-kvetnaté lesy podhorské, bukové a jedľové lesy. Bukové kyslomilné lesy horské zaberajú najväčšie plochy vo všetkých väčších horstvách a patria k najzachovalejším prirodzeným spoločenstvám.

V širšom riešenom území sa uplatňujú druhy živočíšnej ríše od nížinných až po horské druhy. V rámci mesta Rožňava je charakter živočíšnych spoločenstiev typický mestský s výraznou prevahou synantropných druhov s nízkou druhovou diverzitou a abundanciou. Ich výskyt je viazaný na mestskú a záhradnú zeleň okolitých domov, plevelné plochy. Okrajovo tu zasahujú druhy viazané na záhrady rodinných domov a lúčne spoločenstvo. K najbežnejším druhom sú zástupcovia spevavcov - lastovičky, sýkorky, drozdy, trasochvost biely, vrabec domový a žltouchvost domový, z cicavcov najmä drobné zemné cicavce. Pre horské a podhorské oblasti je charakteristický výskyt líšky obyčajnej, lasice obyčajnej, jazveca, svine divej, jeleňa obyčajného a srnca hôrneho.

V širšom okolí mesta Rožňava sa nachádzajú chránené územia podľa zákona NR SR č. 543/2002 Z. z. o ochrane prírody a krajiny v znení neskorších predpisov - NP Slovenský kras (1988), PP Jovické rašelinisko (1990), PR Gerlachovské skaly (1981), NPP Krásnohorská jaskyňa (1972), NPP Zvonivá jama (1996), NPR Brzotínske skaly (1984), NPR Drieňovec (1984). Na katastrálnom území Rožňava sa nachádza PP Opičia skala (1989).

## 2.7 ZHODNOTENIE PRIESKUMOV VEREJNEJ MIENKY

Výsledky Prieskumu verejnej mienky sú ako samostatná príloha tohto dokumentu. Počas prípravy tohto dokumentu boli realizované dotazníkové prieskumy pre obyvateľov obce, poslancov mestského zastupiteľstva a taktiež aj pre členov pracovných skupín vytvorených pre účely tvorby PHRaSR mesta Rožňava.

## 2.8 SWOT ANALÝZA

SWOT analýza je základným analytickým nástrojom, ktorý slúži na zhodnotenie súčasného stavu riešeného územia.





## 2.8.1 CELKOVÁ SWOT ANALÝZA

Výsledná SWOT analýza			
Silné stránky		Slabé stránky	
» Blízkosť medzinárodného letiska v Košiciach, Poprad	8	» Nedobudovaná technická infraštruktúra v niektorých lokalitách na severe mesta	8
» Prírodné bohatstvo v blízkom okolí mesta	10	» Znížená kvalita miestnych cestných komunikácií v niektorých lokalitách	7
» Množstvo turistických a cykloturistických značených chodníkov v okolí	9	» Nedostatok odstavných a parkovacích plôch na sídliskách - hlavne sídlisko Juh	8
» Zaujímavé historické námestie v centre mesta	8	» Absencia veľkého zamestnávateľa v meste s ponukou pracovných príležitostí	8
» Aktívne kultúrne združenia zabezpečujúce vysokú kvalitu kultúrneho života	8	» Nedostatok voľných nájomných bytov	7
» Vybudované športoviská a 21 športových klubov	9	» Nedostatok lokalít s voľnými pozemkami pre záujemcov o IBV	7
» Vybudovaný Priemyselný park s voľnými priestormi pre podnikateľov	10	» Znížená čistota prostredia v okolí smetných nádob, hlavne na sídliskách, ktorú pravidelne zapríčiňujú neprispôsobiví obyvatelia	8
Príležitosti		Ohrozenia	
» Pomoc pri získaní dotácie na podporu humanitárnej pomoci pre fyzické osoby	9	» Znižovanie stavu obyvateľov v meste, nízky prirodzený prírastok	8
» Zníženie vandalizmu vo verejných priestoroch (autobusová stanica) a verejných parkoch	9	» Zvyšovanie počtu sociálne odkázaných obyvateľov	7
» Rozšírenie hliadok v nočných hodinách v problematických častiach mesta	7	» Nízky počet pracovných príležitostí v meste a blízkom okolí	8
» Dobudovanie ďalších detských exteriérových ihrísk pre voľnočasové aktivity mladých rodín	8	» Odsťahovanie obyvateľov po ukončení štúdia za odbornou prácou	7
» Dobudovanie verejných športových plôch	8	» Zvyšujúci sa podiel dôchodcov na stave	6

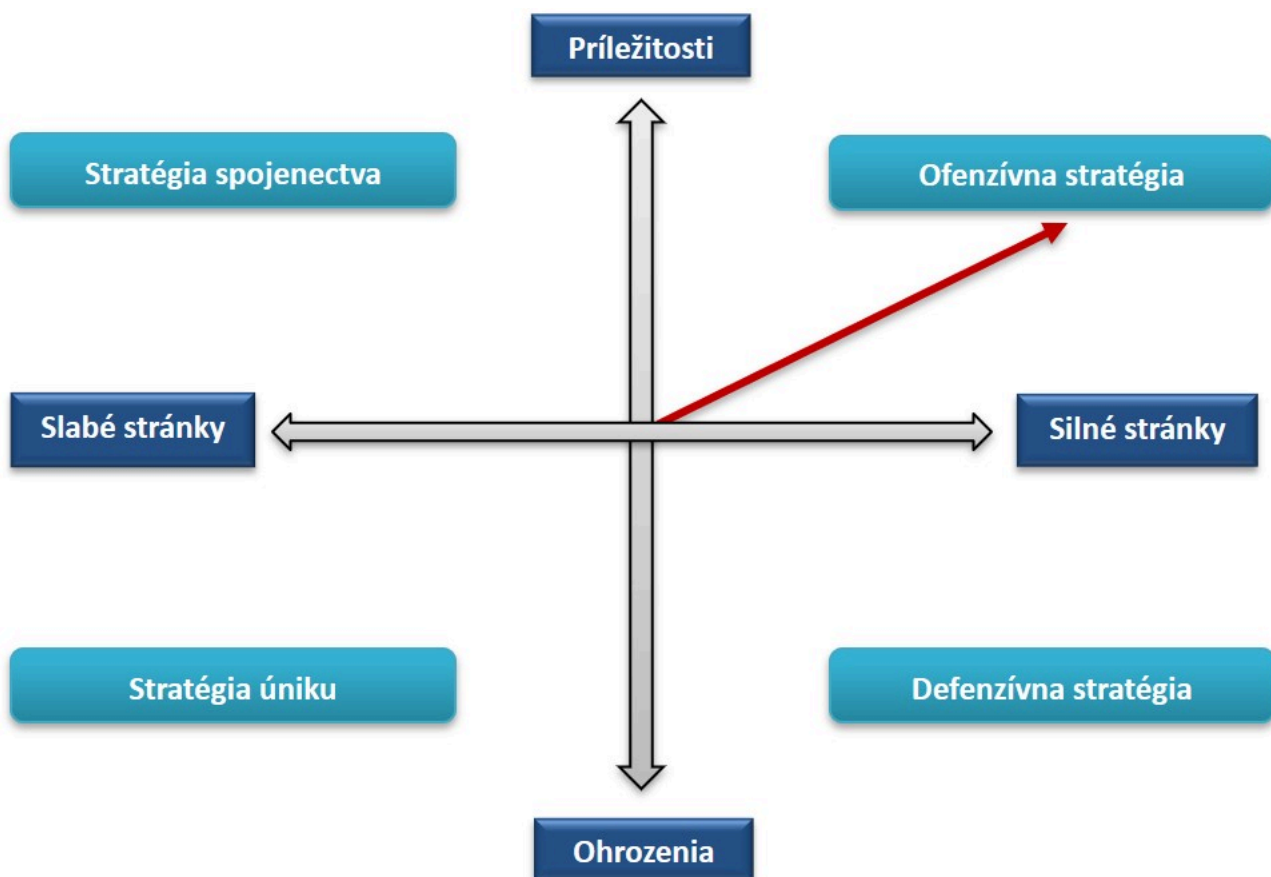


na severe mesta		obyvateľov v meste	
» Rozšírenie počtu Denných stacionárov pre dôchodcov so stravovaním	9	» Nedostatok finančných prostriedkov pre poskytovanie sociálnych služieb	8
» Skvalitňovať sociálne opatrovateľské služby v domácnosti	8	» Neúplné zavedenie zmien a inovácií v školstve	7
» Motivovať a získať veľkého zamestnávateľa podnikajúceho v Priemyselnej zóne mesta	10		
» Vybudovať ďalšie mestské nájomné byty	7		
» Podporovať zariadenia zamerané na pomoc rodinám s deťmi	8		
» Lepšia propagácia kultúrnych zaujímavostí pre návštevníkov tohoto regiónu	7		

### 2.8.0.1 TYP VÝSLEDNEJ STRATÉGIE

Na základe hodnôt z tejto tabuľky bolo možné určiť typ výslednej stratégie. Zatiaľ čo rozdiel silných a slabých stránok vyšiel  $62 - 53 = 9$ , rozdiel príležitostí a ohrození bol  $90 - 51 = 39$ , čo spoločne udáva ofenzívny typ stratégie.

Ide o najatraktívnejší strategický variant. Môže si ho zvoliť také riešené územie, v ktorom prevažujú silné stránky nad slabými a príležitosti nad hrozbami. Vzhľadom na výraznú prevahu silných stránok je obec schopná využiť všetky ponúkajúce sa príležitosti. Odporúča sa ofenzívna stratégia z pozície sily.







# STRATEGICKÁ ČASŤ

---

Strategická časť obsahuje stratégiu rozvoja mesta Rožňava pri zohľadnení jeho vnútorných špecifík. Určuje hlavné ciele a priority rozvoja územia mesta pri rešpektovaní princípov regionálnej politiky v záujme dosiahnutia vyváženého udržateľného rozvoja. Po zhodnotení pripravenosti projektových zámerov sa navrhuje celá štruktúra jednotlivých cieľov, priorít, opatrení a aktivít, ktoré je potrebné postupne naplniť počas platnosti strategického dokumentu. Jednotlivé aktivity by mali mať stanovené merateľné ukazovatele na základe ktorých je možné následne monitorovať stanovenie definovaných cieľov.



### 3.1 OPIS ROZVOJOVEJ STRATÉGIE

V rámci rozvojovej stratégie bola vyhotovená hierarchicky usporiadaná štruktúra cieľov, priorít, opatrení a aktivít. V nadväznosti na ciele boli definované priority a opatrenia, ktoré ich bližšie špecifikujú. Najdôležitejšou časťou sú aktivity, teda konkrétne projektové zámery, realizáciou ktorých bude zároveň postupne naplnená vízia mesta Rožňava v rámci tohto strategického dokumentu.

### 3.2 VÍZIA

*„Bezpečné, atraktívne a rozvíjajúce sa mesto s nádychom histórie a výhľadom do modernej budúcnosti rešpektujúc zásady udržateľného rozvoja.“*

### 3.3 HIERARCHICKÁ ŠTRUKTÚRA

Ukazovateľ výstupu 🏗️ Projektový zámer 📋 Príprava projektu 📅 Akčný plán ★  
Monitorovanie 🔄 Finančný rámec 💶 Hodnotiace kritérium 🗨️ Výnosovo-nákladová analýza 📊  
Mapa aktivít 📍

#### CIEĽ 1: ŠPORT A REKREÁCIA

##### Priorita 1.1: Šport a rekreácia pre obyvateľov

###### Opatrenie 1.1.1: Plaváreň / kúpalisko

Aktivita 1.1.1.1: Výstavba krytej plavárne 🏗️ 📋 ★

Aktivita 1.1.1.2: Revitalizácia kúpaliska v meste Rožňava: Modernizovať kúpalisko a v areáli osadiť atraktivít (vodný svet, tobogán...) 🏗️ 📋 ★

Aktivita 1.1.1.3: Vybudovanie kempingu v areáli mestského kúpaliska 🏗️ 📋 ★

###### Opatrenie 1.1.2: Ihriská

Aktivita 1.1.2.1: Výstavba multifunkčného ihriska 🏗️ 📋 ★

Aktivita 1.1.2.2: Výstavba a rekonštrukcia detských ihrísk 🏗️ 📋 ★



Aktivita 1.1.2.3: Výstavba telocvične v blízkosti ZŠ 🚧 📋 ★

Aktivita 1.1.2.4: Rekonštrukcia troch asfaltových ihrísk - Sugar, Garáže Komenského, ulica Slnčná 17 🚧 📋 ★ 📍

Aktivita 1.1.2.5: Modernizácia futbalového areálu v Nadabulej 🚧 📋 ★

Aktivita 1.1.2.6: Modernizácia futbalového štadióna v Rožňave 🚧 📋 ★

Aktivita 1.1.2.7: Rekonštrukcia a dostavba zimného štadióna v Rožňave a jeho premena na Multifunkčný priestor + zakúpenie rolby 🚧 📋 ★ 📍

## CIEĽ 2: BEZPEČNOSŤ

### Priorita 2.1: Urbánna bezpečnosť

Opatrenie 2.1.1: Bezpečnosť v meste

Aktivita 2.1.1.1: Zvýšenie počtu mestských policajtov pre kontrolu poriadku v meste 🚧 📋 ★

Aktivita 2.1.1.2: Vybudovať varovný systém na celom území mesta, minimálne riešiť varovný systém mestským rozhlasom 🚧 📋 ★

Aktivita 2.1.1.3: Monitoring a realizácia opatrení proti znečisteniu ovzdušia 🚧 📋 ★

Aktivita 2.1.1.4: Osadenie meračov rýchlosti, zvýraznenie priechodov pre chodcov a oprava semaforov 🚧 📋 ★

Opatrenie 2.1.2: Kameraný systém a verejné osvetlenie

Aktivita 2.1.2.1: Obnova a rozšírenie jestvujúceho kamerového systému 🚧 📋 ★

Aktivita 2.1.2.2: Rekonštrukcia verejného osvetlenia 🚧 📋 ★

## CIEĽ 3: DOPRAVNÁ INFRAŠTRUKTÚRA

### Priorita 3.1: Statická doprava

Opatrenie 3.1.1: Parkovanie

Aktivita 3.1.1.1: Zavedenie parkovacej politiky v meste 🚧 📋 ★

Aktivita 3.1.1.2: Vybudovať parkovacie miesta na sídliskách 🚧 📋 ★

Aktivita 3.1.1.3: Vybudovanie parkovísk 🚧 📋 ★

### Priorita 3.2: Cyklistická infraštruktúra

Opatrenie 3.2.1: Cyklomobilita

Aktivita 3.2.1.1: Vybudovanie cyklochodníka popri rieke Slaná smerom na Betliar a Krásnohorské Podhradie 🚧 📋 ★


Aktivita 3.2.1.2: Zavedenie a vyznačenie pruhov pre cyklistov 🚧 📋 ★



Aktivita 3.2.1.3: Nákup elektrobicyklov a elektrokolobežiek 🚧 📋 ★





### Priorita 3.3: Pešia infraštruktúra

#### Opatrenie 3.3.1: Pešie komunikácie

Aktivita 3.3.1.1: Zavedenie čiastočnej pešej zóny na námestí   ★

Aktivita 3.3.1.2: Vypracovanie programu „Bezbariérové mesto Rožňava“ pre definovanie rozvojového potenciálu mesta v oblasti riešenia bezbariérovosti   ★



Aktivita 3.3.1.3: Vybudovanie nových peších komunikácií   ★

Aktivita 3.3.1.4: Rekonštrukcia pravostranného chodníka na námestí Šafárikova ulica  



### Priorita 3.4: Cestná infraštruktúra

#### Opatrenie 3.4.1: Cestné komunikácie




Aktivita 3.4.1.1: Rekonštrukcia cestných komunikácií   ★

Aktivita 3.4.1.2: Rekonštrukcia a opravné práce na mostoch vo vlastníctve mesta   ★

Aktivita 3.4.1.3: Vybudovanie nových cestných komunikácií   ★

### Priorita 3.5: Autobusová doprava

#### Opatrenie 3.5.1: Autobusová stanica

Aktivita 3.5.1.1: Výstavba autobusovej stanice   ★ 



## CIEĽ 4: CESTOVNÝ RUCH A KULTÚRA



### Priorita 4.1: Rozvoj cestovného ruchu



#### Opatrenie 4.1.1: Zvýšenie atraktivity cestovného ruchu a kultúry



Aktivita 4.1.1.1: Zavedenie dopravného napojenia najznámejších atrakcií v meste a jeho okolí






Aktivita 4.1.1.2: Skvalitnenie poskytovania služieb v turistickom informačnom centre úpravou priestorov a aktivitami súvisiacimi so zvýšením atraktivity centra (úprava webu, rekonštrukcia priestorov, príprava propagačných letákov o meste a okrese)   ★

Aktivita 4.1.1.3: Zavedenie nových kultúrnych podujatí na zvýšenie atraktivity mesta pre obyvateľov a návštevníkov   ★

Aktivita 4.1.1.4: Výstavba novej tržnice   ★

Aktivita 4.1.1.5: Rekonštrukcia historických a kultúrnych pamiatok v meste Rožňava  



Aktivita 4.1.1.6: Obnova Kláštora v meste   ★ 

Aktivita 4.1.1.7: Oprava a rekonštrukcia národných kultúrnych pamiatok v meste Rožňava



Aktivita 4.1.1.8: Vybudovanie amfiteátra   ★



Aktivita 4.1.1.9: Vybudovanie vyhliadkovej veže na barokovej Kalvárii v Rožňave 🚧 📋 ★

Aktivita 4.1.1.10: Zriadenie kinosály 🚧 📋 ★ 📍

Aktivita 4.1.1.11: Podpora rozvoja a obnovy turisticky zaujímavých bodov, základnej informačnej a technickej infraštruktúry CR 🚧 📋 ★

Aktivita 4.1.1.12: Dobudovanie kapacít mesta Rožňava ako jedného z kľúčových aktérov rozvoja kultúry a cestovného ruchu regiónu Gemer a profesionalizácia ponúkaných služieb 🚧 📋 ★

## CIEĽ 5: ZAMESTNANOSŤ A PODNIKATEĽSKÉ PROSTREDIE

### Priorita 5.1: Rozvoj podnikania

Opatrenie 5.1.1: Potenciálni podnikatelia

Aktivita 5.1.1.1: Vytvorenie co-workingovej miestnosti pre začínajúcich podnikateľov 🚧 📋 ★

Aktivita 5.1.1.2: Etablovať nové prevádzky a využiť max. možnú kapacitu Priemyselnej zóny 🚧 📋 ★

## CIEĽ 6: ŽIVOTNÉ PROSTREDIE A ESTETIZÁCIA MESTA

### Priorita 6.1: Adaptácia na zmenu klímy

Opatrenie 6.1.1: Opatrenia súvisiace s adaptáciou na zmenu klímy

Aktivita 6.1.1.1: Výsadba zelene v centre mesta 🚧 📋 ★

Aktivita 6.1.1.2: Realizácia protipovodňových opatrení 🚧 📋 ★

Aktivita 6.1.1.3: Vypracovať analýzu zraniteľnosti územia mesta na dopady zmeny klímy a na jej základe definovať a následne realizovať adaptačné opatrenia 🚧 📋 ★

Aktivita 6.1.1.4: Prestavba námestia v súlade s potrebami adaptácie na zmenu klímy 🚧 📋 ★

Aktivita 6.1.1.5: Revitalizácia verejných priestranstiev a priestorov vnútroblokov 🚧 📋 ★

Aktivita 6.1.1.6: Realizovanie vodozádržných opatrení 🚧 📋 ★

Aktivita 6.1.1.7: Obnova vnútroblokového priestranstva na sídlisku Juh- Edelényská ulica 🚧 📋 ★ 📍

Aktivita 6.1.1.8: Revitalizácia mestských parkov 🚧 📋 ★

Aktivita 6.1.1.9: Revitalizácia nádvoria Radnice 🚧 📋 ★

Aktivita 6.1.1.10: Vybudovanie zavlažovacích systémov 🚧 📋 ★

Aktivita 6.1.1.11: Revitalizácia Námestia baníkov a Šafárikovej ulice 🚧 📋 ★

Aktivita 6.1.1.12: Obnova vnútroblokového priestranstva na sídlisku Vargovo pole 🚧 📋



## CIEĽ 7: BUDOVY A BÝVANIE

### Priorita 7.1: Rozvoj bývania


Opatrenie 7.1.1: Bytová výstavba




Aktivita 7.1.1.1: Realizovať výstavbu bytov bežného štandardu z prostriedkov ŠFRB  



Aktivita 7.1.1.2: Výstavba bytov s nižším štandardom   




Opatrenie 7.1.2: Rekonštrukcia, modernizácia budov a bytového fondu mesta




Aktivita 7.1.2.1: Rekonštrukcia, modernizácia malometrážnych bytov   




Aktivita 7.1.2.2: Rekonštrukcia, modernizácia bytov s nižším štandardom   

### Priorita 7.2: Obnova mestských budov

Opatrenie 7.2.1: Prevádzka a obnova objektov v správe mesta

Aktivita 7.2.1.1: Zníženie energetickej náročnosti budov v rámci poskytovaných sociálnych služieb mestom   

Aktivita 7.2.1.2: Obnova bývalej budovy štatistického úradu   




Aktivita 7.2.1.3: Rekonštrukcia karanténnej stanice   

Aktivita 7.2.1.4: Rekonštrukcia obchodného kultúrneho centra (OKC)   


## CIEĽ 8: SOCIÁLNE SLUŽBY A ZDRAVOTNÁ STAROSTLIVOSŤ

### Priorita 8.1: Skvalitnenie sociálnych a zdravotných služieb

Opatrenie 8.1.1: Sociálne služby v meste

Aktivita 8.1.1.1: Skvalitnenie opatrovateľskej služby v domácom prostredí opatrovanej osoby   

Aktivita 8.1.1.2: Vytvorenie zariadení sociálnych služieb na Námestí baníkov   

Aktivita 8.1.1.3: Obnova komunitného centra   

## CIEĽ 9: ŠKOLSTVO

### Priorita 9.1: Školy a školské zariadenia




Opatrenie 9.1.1: Obnova budov škôl a školských zariadení

Aktivita 9.1.1.1: Obnova MŠ Ernesta Rótha   

Aktivita 9.1.1.2: Obnova MŠ Krátka   

Aktivita 9.1.1.3: Obnova MŠ Pionierov   

Aktivita 9.1.1.4: Obnova Spojenej školy na Komenského ulici   

Aktivita 9.1.1.5: Obnova základnej umeleckej školy (ZUŠ)   



Aktivita 9.1.1.6: Oprava bývalej ZUŠ na Štítnickej ulici 🚧 📋 ★

Aktivita 9.1.1.7: Rekonštrukcia telocvične na základnej škole (ZŠ) Juh 🚧 📋 ★

Aktivita 9.1.1.8: Rekonštrukcia ZŠ Zlatá 🚧 📋 ★

Opatrenie 9.1.2: Podpora školám a školským zariadeniam

Aktivita 9.1.2.1: Vytvorenie podpory škôl zamerané na služby nepedagogických činností 🚧 📋 ★

Aktivita 9.1.2.2: Metodická podpora školám pri zmenách a inováciách v školstve 🚧 📋 ★

Aktivita 9.1.2.3: Vytváranie učiacich sa komunít na úrovni MZ, PK, škôl s cieľom rozvoja školstva 🚧 📋 ★

## CIEĽ 10: MODERNÁ SAMOSPRÁVA

### Priorita 10.1: Elektronické služby

Opatrenie 10.1.1: Internet a elektronické služby

Aktivita 10.1.1.1: Zavedenie viacerých elektronických služieb a zjednodušenie prístupu občanov k nim 🚧 📋 ★

Aktivita 10.1.1.2: Vybudovanie optickej siete 🚧 📋 ★

Aktivita 10.1.1.3: Vytvorenie mestského turistického informačného systému 🚧 📋 ★

## CIEĽ 11: ODPADOVÉ HOSPODÁRSTVO

### Priorita 11.1: Nakladanie s odpadmi

Opatrenie 11.1.1: Zberný dvor

Aktivita 11.1.1.1: Vybudovanie zberného dvora 🚧 📋 ★



# PROGRAMOVÁ ČASŤ

---

Programová (plánovacia) časť obsahuje najmä zoznam opatrení a aktivít, potrebných na zabezpečenie realizácie PHRSR. Obsahuje podrobnejšie rozpracovanie cieľov minimálne na úroveň opatrení a aktivít, ktoré sú tvorené vecne príbuznými skupinami projektov.





## FORMULÁR Č. P 1 - PREHĽAD OPATRENÍ, PROJEKTOV A AKTIVÍT PODĽA OBLASTÍ

Opatrenie	Projekt/Aktivita	Prioritná oblasť
1.1.1 Plaváreň / kúpalisko	1.1.1.1 Výstavba krytej plavárne	1.1 Šport a rekreácia pre obyvateľov
	1.1.1.2 Revitalizácia kúpaliska v meste Rožňava: Modernizovať kúpalisko a v areáli osadiť atraktivít (vodný svet, tobogán...)	
	1.1.1.3 Vybudovanie kempingu v areáli mestského kúpaliska	
1.1.2 Ihriská	1.1.2.1 Výstavba multifunkčného ihriska	
	1.1.2.2 Výstavba a rekonštrukcia detských ihrísk	
	1.1.2.3 Výstavba telocvične v blízkosti ZŠ	
	1.1.2.4 Rekonštrukcia troch asfaltových ihrísk - Sugar, Garáže Komenského, ulica Slnčná 17	
	1.1.2.5 Modernizácia futbalového areálu v Nadabulej	
	1.1.2.6 Modernizácia futbalového štadióna v Rožňave	
	1.1.2.7 Rekonštrukcia a dostavba zimného štadióna v Rožňave a jeho premena na Multifunkčný priestor + zakúpenie rolby	
2.1.1 Bezpečnosť v meste	2.1.1.1 Zvýšenie počtu mestských policajtov pre kontrolu poriadku v meste	2.1 Urbánna bezpečnosť
	2.1.1.2 Vybudovať varovný systém	



Opatrenie	Projekt/Aktivita	Prioritná oblasť
	na celom území mesta, minimálne riešiť varovný systém mestským rozhlasom	
	2.1.1.3 Monitoring a realizácia opatrení proti znečisteniu ovzdušia	
	2.1.1.4 Osadenie meračov rýchlosti, zvýraznenie priechodov pre chodcov a oprava semaforov	
2.1.2 Kamerový systém a verejné osvetlenie	2.1.2.1 Obnova a rozšírenie jestvujúceho kamerového systému	
	2.1.2.2 Rekonštrukcia verejného osvetlenia	
3.1.1 Parkovanie	3.1.1.1 Zavedenie parkovacej politiky v meste	3.1 Statická doprava
	3.1.1.2 Vybudovať parkovacie miesta na sídliskách	
	3.1.1.3 Vybudovanie parkovísk	
3.2.1 Cyklomobilita	3.2.1.1 Vybudovanie cyklochodníka popri rieke Slaná smerom na Betliar a Krásnohorské Podhradie	3.2 Cyklistická infraštruktúra
	3.2.1.2 Zavedenie a vyznačenie pruhov pre cyklistov	
	3.2.1.3 Nákup elektrobicyklov a elektrokolobežíek	
3.3.1 Pešie komunikácie	3.3.1.1 Zavedenie čiastočnej pešej zóny na námestí	3.3 Pešia infraštruktúra
	3.3.1.2 Vypracovanie programu „Bezbariérové mesto Rožňava“	



Opatrenie	Projekt/Aktivita	Prioritná oblasť
	pre definovanie rozvojového potenciálu mesta v oblasti riešenia bezbariérovosti	
	3.3.1.3 Vybudovanie nových peších komunikácií	
	3.3.1.4 Rekonštrukcia pravostranného chodníka na námestí Šafárikova ulica	
3.4.1 Cestné komunikácie	3.4.1.1 Rekonštrukcia cestných komunikácií	3.4 Cestná infraštruktúra
	3.4.1.2 Rekonštrukcia a opravné práce na mostoch vo vlastníctve mesta	
	3.4.1.3 Vybudovanie nových cestných komunikácií	
3.5.1 Autobusová stanica	3.5.1.1 Výstavba autobusovej stanice	3.5 Autobusová doprava
4.1.1 Zvýšenie atraktivity cestovného ruchu a kultúry	4.1.1.1 Zavedenie dopravného napojenia najznámejších atrakcií v meste a jeho okolí	4.1 Rozvoj cestovného ruchu
	4.1.1.2 Skvalitnenie poskytovania služieb v turistickom informačnom centre úpravou priestorov a aktivitami súvisiacimi so zvýšením atraktivity centra (úprava webu, rekonštrukcia priestorov, príprava propagačných letákov o meste a okrese)	
	4.1.1.3 Zavedenie nových kultúrnych podujatí na zvýšenie	



Opatrenie	Projekt/Aktivita	Prioritná oblasť
	atraktivita mesta pre obyvateľov a návštevníkov	
	4.1.1.4 Výstavba novej tržnice	
	4.1.1.5 Rekonštrukcia historických a kultúrnych pamiatok v meste Rožňava	
	4.1.1.6 Obnova Kláštora v meste	
	4.1.1.7 Oprava a rekonštrukcia národných kultúrnych pamiatok v meste Rožňava	
	4.1.1.8 Vybudovanie amfiteátra	
	4.1.1.9 Vybudovanie vyhlídkovej veže na barokovej Kalvárii v Rožňave	
	4.1.1.10 Zriadenie kinosály	
	4.1.1.11 Podpora rozvoja a obnovy turisticky zaujímavých bodov, základnej informačnej a technickej infraštruktúry CR	
	4.1.1.12 Dobudovanie kapacít mesta Rožňava ako jedného z kľúčových aktérov rozvoja kultúry a cestovného ruchu regiónu Gemer a profesionalizácia ponúkaných služieb	
5.1.1 Potenciálni podnikatelia	5.1.1.1 Vytvorenie co-workingovej miestnosti pre začínajúcich podnikateľov	5.1 Rozvoj podnikania
	5.1.1.2 Etablovať nové prevádzky a využiť max. možnú kapacitu Priemyselnej zóny	



Opatrenie	Projekt/Aktivita	Prioritná oblasť
6.1.1 Opatrenia súvisiace s adaptáciou na zmenu klímy	6.1.1.1 Výsadba zelene v centre mesta	6.1 Adaptácia na zmenu klímy
	6.1.1.2 Realizácia protipovodňových opatrení	
	6.1.1.3 Vypracovať analýzu zraniteľnosti územia mesta na dopady zmeny klímy a na jej základe definovať a následne realizovať adaptačné opatrenia	
	6.1.1.4 Prestavba námestia v súlade s potrebami adaptácie na zmenu klímy	
	6.1.1.5 Revitalizácia verejných priestranstiev a priestorov vnútroblokov	
	6.1.1.6 Realizovanie vodozádržných opatrení	
	6.1.1.7 Obnova vnútroblokového priestranstva na sídlisku Juh-Edelényská ulica	
	6.1.1.8 Revitalizácia mestských parkov	
	6.1.1.9 Revitalizácia nádvorja Radnice	
	6.1.1.10 Vybudovanie zavlažovacích systémov	
	6.1.1.11 Revitalizácia Námestia baníkov a Šafárikovej ulice	
	6.1.1.12 Obnova vnútroblokového priestranstva na sídlisku Vargovo pole	



Opatrenie	Projekt/Aktivita	Prioritná oblasť
7.1.1 Bytová výstavba	7.1.1.1 Realizovať výstavbu bytov bežného štandardu z prostriedkov ŠFRB	7.1 Rozvoj bývania
	7.1.1.2 Výstavba bytov s nižším štandardom	
7.1.2 Rekonštrukcia, modernizácia budov a bytového fondu mesta	7.1.2.1 Rekonštrukcia, modernizácia malometrážnych bytov	
	7.1.2.2 Rekonštrukcia, modernizácia bytov s nižším štandardom	
7.2.1 Prevádzka a obnova objektov v správe mesta	7.2.1.1 Zníženie energetickej náročnosti budov v rámci poskytovaných sociálnych služieb mestom	7.2 Obnova mestských budov
	7.2.1.2 Obnova bývalej budovy štatistického úradu	
	7.2.1.3 Rekonštrukcia karanténnej stanice	
	7.2.1.4 Rekonštrukcia obchodného kultúrneho centra (OKC)	
8.1.1 Sociálne služby v meste	8.1.1.1 Skvalitnenie opatrovateľskej služby v domácom prostredí opatrovanej osoby	8.1 Skvalitnenie sociálnych a zdravotných služieb
	8.1.1.2 Vytvorenie zariadení sociálnych služieb na Námestí baníkov	
	8.1.1.3 Obnova komunitného centra	



Opatrenie	Projekt/Aktivita	Prioritná oblasť
9.1.1 Obnova budov škôl a školských zariadení	9.1.1.1 Obnova MŠ Ernesta Rótha	9.1 Školy a školské zariadenia
	9.1.1.2 Obnova MŠ Krátka	
	9.1.1.3 Obnova MŠ Pionierov	
	9.1.1.4 Obnova Spojenej školy na Komenského ulici	
	9.1.1.5 Obnova základnej umeleckej školy (ZUŠ)	
	9.1.1.6 Oprava bývalej ZUŠ na Štítnickej ulici	
	9.1.1.7 Rekonštrukcia telocvične na základnej škole (ZŠ) Juh	
	9.1.1.8 Rekonštrukcia ZŠ Zlatá	
9.1.2 Podpora škôlám a školským zariadeniam	9.1.2.1 Vytvorenie podpory škôl zamerané na služby nepedagogických činností	9.1 Školy a školské zariadenia
	9.1.2.2 Metodická podpora škôlám pri zmenách a inováciách v školstve	
	9.1.2.3 Vytváranie učiacich sa komunit na úrovni MZ, PK, škôl s cieľom rozvoja školstva	
10.1.1 Internet a elektronické služby	10.1.1.1 Zavedenie viacero elektronických služieb a zjednodušenie prístupu občanov k nim	10.1 Elektronické služby
	10.1.1.2 Vybudovanie optickej siete	
	10.1.1.3 Vytvorenie mestského turistického informačného systému	



Opatrenie	Projekt/Aktivita	Prioritná oblasť
11.1.1 Zberný dvor	11.1.1.1 Vybudovanie zberného dvora	11.1 Nakladanie s odpadmi

## 4.1 DOPLŇUJÚCE ÚDAJE





## FORMULÁR Č. P 2 - ZOZNAM UKAZOVATEĽOV CIEĽOV/PRIORITNÝCH OBLASTÍ

	Ukazovateľ	Definícia	Informačný zdroj/odkaz	Merná jednotka	Východiskový rok/hodnota	Cieľový rok/hodnota
Prioritná oblasť 1: Šport a rekreácia pre obyvateľov						
Opatrenie 1.1.1/Aktivita 1.1.1.1: Plaváreň / kúpalisko/Výstavba krytej plavárne						
Hlavné ukazovatele	Plaváreň pre celoročné využívanie	Ukazovatele vplyvu		Kapacita návštevníkov	2024	2025
						Bude stanovená v projekte
Opatrenie 1.1.1/Aktivita 1.1.1.2: Plaváreň / kúpalisko/Revitalizácia kúpaliska v meste Rožňava: Modernizovať kúpalisko a v areáli osadiť atraktivít (vodný svet, tobogán...)						
Hlavné ukazovatele	Letné kúpalisko s vodnými atrakciami	Ukazovatele vplyvu		Počet vodných atrakcií	2024	2026
						Bude stanovená v projekte
Opatrenie 1.1.1/Aktivita 1.1.1.3: Plaváreň / kúpalisko/Vybudovanie kempingu v areáli mestského kúpaliska						
Hlavné ukazovatele	Kapacita kempingu	Ukazovatele výsledku		Kapacita	2026	2027
						Bude upresnená v projekte

▲ [Návrat na hierarchickú štruktúru](#)



	Ukazovateľ	Definícia	Informačný zdroj/odkaz	Merná jednotka	Východiskový rok/hodnota	Cieľový rok/ hodnota
Prioritná oblasť 1: Šport a rekreácia pre obyvateľov						
Opatrenie 1.1.2/Aktivita 1.1.2.1: Ihriská/Výstavba multifunkčného ihriska						
Hlavné ukazovatele	Ihrisko pre kolektívne športovanie	Ukazovatele vplyvu		Kapacita	2025	2027
						Bude určená v projekte
Opatrenie 1.1.2/Aktivita 1.1.2.2: Ihriská/Výstavba a rekonštrukcia detských ihrísk						
Hlavné ukazovatele	Detské ihriská	Ukazovatele dopadu		Počet ihrísk	2024	2026
						Bude stanovená v projekte
Opatrenie 1.1.2/Aktivita 1.1.2.3: Ihriská/Výstavba telocvične v blízkosti ZŠ						
Hlavné ukazovatele	Telocvičňa	Ukazovatele výsledku	mestský úrad Rožňava	Plocha m2	2023	2025
					0	Bude uvedená v projekte
Opatrenie 1.1.2/Aktivita 1.1.2.4: Ihriská/Rekonštrukcia troch asfaltových ihrísk - Sugar, Garáže Komenského, ulica Slnčná 17						
Hlavné ukazovatele	Počet zrekonštruovaných ihrísk	Ukazovatele výsledku	Mestský úrad Rožňava	Počet	2024	2025
					0	3
Opatrenie 1.1.2/Aktivita 1.1.2.5: Ihriská/Modernizácia futbalového areálu v Nadabulej						



	Ukazovateľ	Definícia	Informačný zdroj/odkaz	Merná jednotka	Východiskový rok/hodnota	Cieľový rok/hodnota
Hlavné ukazovatele	Futbalový areál	Ukazovatele dopadu		Plocha v m2	2024	2026
						Bude uvedená v projekte
Opatrenie 1.1.2/Aktivita 1.1.2.6: Ihriská/Modernizácia futbalového štadióna v Rožňave						
Hlavné ukazovatele	Mestský futbalový štadión	Ukazovatele vplyvu		Plocha v m2	2023	2025
						Bude uvedená v projekte
Opatrenie 1.1.2/Aktivita 1.1.2.7: Ihriská/Rekonštrukcia a dostavba zimného štadióna v Rožňave a jeho premena na Multifunkčný priestor + zakúpenie roľby						
Hlavné ukazovatele	Multifunkčný priestor na zimnom štadióne	Ukazovatele vplyvu		Plocha v m2	2025	2027
						Bude uvedená v projekte

▲ [Návrat na hierarchickú štruktúru](#)

	Ukazovateľ	Definícia	Informačný zdroj/odkaz	Merná jednotka	Východiskový rok/hodnota	Cieľový rok/hodnota
Prioritná oblasť 1: Urbánna bezpečnosť						
Opatrenie 2.1.1/Aktivita 2.1.1.1: Bezpečnosť v meste/Zvýšenie počtu mestských policajtov pre kontrolu poriadku v meste						



	Ukazovateľ	Definícia	Informačný zdroj/odkaz	Merná jednotka	Východiskový rok/hodnota	Cieľový rok/hodnota
Hlavné ukazovatele	Počet novoprijatých mestských policajtov	Ukazovatele vplyvu	Mestský úrad Rožňava	počet	2023	2027
					0	10
Opatrenie 2.1.1/Aktivita 2.1.1.2: Bezpečnosť v meste/Vybudovať varovný systém na celom území mesta, minimálne riešiť varovný systém mestským rozhlasom						
Hlavné ukazovatele	Počet inovatívnych nástrojov zavedenia systému včasného varovania	Ukazovatele vplyvu	mestský úrad Rožňava	Počet prvkov	2023	2024
						Bude definovaná v projekte
Opatrenie 2.1.1/Aktivita 2.1.1.3: Bezpečnosť v meste/Monitoring a realizácia opatrení proti znečisteniu ovzdušia						
Hlavné ukazovatele	Neznečistené ovzdušie	Ukazovatele vplyvu	Mestský úrad Rožňava	Počet opatrení	2023	2024
						Bude uvedená v projekte
Opatrenie 2.1.1/Aktivita 2.1.1.4: Bezpečnosť v meste/Osadenie meračov rýchlosti, zvýraznenie priechodov pre chodcov a oprava semaforov						
Hlavné ukazovatele	Bezpečnostné prvky na cestách	Ukazovatele vplyvu	Mestský úrad Rožňava	Počet	2023	2027
						Bude uvedená v projekte

▲ [Návrat na hierarchickú štruktúru](#)



	Ukazovateľ	Definícia	Informačný zdroj/odkaz	Merná jednotka	Východiskový rok/hodnota	Cieľový rok/hodnota
Prioritná oblasť 1: Urbánna bezpečnosť						
Opatrenie 2.1.2/Aktivita 2.1.2.1: Kamerový systém a verejné osvetlenie/Obnova a rozšírenie jestvujúceho kamerového systému						
Hlavné ukazovatele	Počet novoosadených kamier	Ukazovatele výsledku	mestský úrad Rožňava	počet	2023	2027
					0	20
Opatrenie 2.1.2/Aktivita 2.1.2.2: Kamerový systém a verejné osvetlenie/Rekonštrukcia verejného osvetlenia						
Hlavné ukazovatele	Verejné osvetlenie	Ukazovatele vplyvu	Mestský úrad Rožňava	Počet	2023	2025

▲ [Návrat na hierarchickú štruktúru](#)

	Ukazovateľ	Definícia	Informačný zdroj/odkaz	Merná jednotka	Východiskový rok/hodnota	Cieľový rok/hodnota
Prioritná oblasť 1: Statická doprava						
Opatrenie 3.1.1/Aktivita 3.1.1.1: Parkovanie/Zavedenie parkovacej politiky v meste						
Hlavné ukazovatele	Vytvorenie jednotného systému parkovania v meste	Ukazovatele dopadu	mestský úrad Rožňava	Počet definovaných systémov pre komplexnú právu parkovania v meste	2024	2027
					Vypracované projekty	
Opatrenie 3.1.1/Aktivita 3.1.1.2: Parkovanie/Vybudovať parkovacie miesta na sídliskách						



	Ukazovateľ	Definícia	Informačný zdroj/odkaz	Merná jednotka	Východiskový rok/hodnota	Cieľový rok/hodnota
Hlavné ukazovatele	Počet novovytvorených parkovacích miest	Ukazovatele dopadu	mestký úrad Rožňava	počet parkovacích miest	2023	2027
					Vypracované projekty	Stanovená v projekte
Opatrenie 3.1.1/Aktivita 3.1.1.3: Parkovanie/Vybudovanie parkovísk						
Hlavné ukazovatele	Parkovacie plochy pre motorové vozidlá	Ukazovatele dopadu	Mestský úrad Rožňava	Plocha v m2	2023	2027
					0	Bude uvedená v projektovej dokumentácii

▲ [Návrat na hierarchickú štruktúru](#)

	Ukazovateľ	Definícia	Informačný zdroj/odkaz	Merná jednotka	Východiskový rok/hodnota	Cieľový rok/hodnota
Prioritná oblasť 2: Cyklistická infraštruktúra						
Opatrenie 3.2.1/Aktivita 3.2.1.1: Cyklomobilita/Vybudovanie cyklochodníka popri rieke Slaná smerom na Betliar a Krásnohorské Podhradie						
Hlavné ukazovatele	Dĺžka novovybudovanej cyklotrasy v km, príp. vyznačených cyklistických pruhov	Ukazovatele výsledku	mestský úrad Rožňava	Dĺžka v km	2024	2027
					Pripravený projekt	7,5 km
Opatrenie 3.2.1/Aktivita 3.2.1.2: Cyklomobilita/Zavedenie a vyznačenie pruhov pre cyklistov						



	Ukazovateľ	Definícia	Informačný zdroj/odkaz	Merná jednotka	Východiskový rok/hodnota	Cieľový rok/hodnota
Hlavné ukazovatele	Dĺžka vyznačených cyklistických pruhov	Ukazovatele výsledku	mestský úrad Rožňava	Dĺžka v km	2023	2027
						Bude stanovená v projekte
Opatrenie 3.2.1/Aktivita 3.2.1.3: Cyklomobilita/Nákup elektrobicyklov a elektrokolobežiek						
Hlavné ukazovatele	Mobilita v meste	Ukazovatele vplyvu	Mestský úrad Rožňava	Počet	2024	2027
						Bude upresnená v projekte

▲ [Návrat na hierarchickú štruktúru](#)

	Ukazovateľ	Definícia	Informačný zdroj/odkaz	Merná jednotka	Východiskový rok/hodnota	Cieľový rok/hodnota
Prioritná oblasť 3: Pešia infraštruktúra						
Opatrenie 3.3.1/Aktivita 3.3.1.1: Pešie komunikácie/Zavedenie čiastočnej pešej zóny na námestí						
Hlavné ukazovatele	Celková plocha v m² ohraničená	Ukazovatele	mestský úrad	Plocha v m²	2023	2024
	vytvorením pešej zóny na námestí	vplyvu	Rožňava		0	10 700 m2
Opatrenie 3.3.1/Aktivita 3.3.1.2: Pešie komunikácie/Vypracovanie programu „Bezbariérové mesto Rožňava“ pre definovanie rozvojového potenciálu mesta v oblasti riešenia bezbariérovosti						



	Ukazovateľ	Definícia	Informačný zdroj/odkaz	Merná jednotka	Východiskový rok/hodnota	Cieľový rok/hodnota
Hlavné ukazovatele	Počet vypracovaných koncepčných dokumentov	Ukazovatele výsledku	mestský úrad Rožňava	Definovaná plocha bezbariérovej dostupnosti	2023	2025
						Bude určená v programe
Opatrenie 3.3.1/Aktivita 3.3.1.3: Pešie komunikácie/Vybudovanie nových peších komunikácií						
Hlavné ukazovatele	Počet novovybudovaných peších komunikácií	Ukazovatele výsledku	Mestský úrad Rožňava	Dĺžka v km	2024	2026
					0	Bude upresnené v projektovej dokumentácii
Opatrenie 3.3.1/Aktivita 3.3.1.4: Pešie komunikácie/Rekonštrukcia pravostranného chodníka na námestí Šafárikova ulica						
Hlavné ukazovatele	Chodník na Šafárikovej	Ukazovatele vplyvu	Mestský úrad Rožňava	Dĺžka v m	2025	2025
						Bude uvedená v projekte

▲ [Návrat na hierarchickú štruktúru](#)

	Ukazovateľ	Definícia	Informačný zdroj/odkaz	Merná jednotka	Východiskový rok/hodnota	Cieľový rok/hodnota
Prioritná oblasť 4: Cestná infraštruktúra						
Opatrenie 3.4.1/Aktivita 3.4.1.1: Cestné komunikácie/Rekonštrukcia cestných komunikácií						





	Ukazovateľ	Definícia	Informačný zdroj/odkaz	Merná jednotka	Východiskový rok/hodnota	Cieľový rok/hodnota
Hlavné ukazovatele	Dĺžka zrekonštruovaných úsekov cestných komunikácií	Ukazovatele výsledku	Mestský úrad Rožňava	Dĺžka v km	2023	2027
					0	Bude uvedené v projekte
Opatrenie 3.4.1/Aktivita 3.4.1.2: Cestné komunikácie/Rekonštrukcia a opravné práce na mostoch vo vlastníctve mesta						
Hlavné ukazovatele	Počet rekonštruovaných mostných konštrukcií	Ukazovatele dopadu	Mestský úrad Rožňava	Počet	2024	2026
					0	2
Opatrenie 3.4.1/Aktivita 3.4.1.3: Cestné komunikácie/Vybudovanie nových cestných komunikácií						
Hlavné ukazovatele	Dobudovaná cestná sieť	Ukazovatele dopadu	Mestský úrad Rožňava	Dĺžka v m	2023	2027
						Bude uvedená v projekte

▲ [Návrat na hierarchickú štruktúru](#)

	Ukazovateľ	Definícia	Informačný zdroj/odkaz	Merná jednotka	Východiskový rok/hodnota	Cieľový rok/hodnota
<b>Prioritná oblasť 5: Autobusová doprava</b>						
<b>Opatrenie 3.5.1/Aktivita 3.5.1.1: Autobusová stanica/Výstavba autobusovej stanice</b>						
Hlavné	Stanica pre autobusy	Ukazovatele	Mestský úrad	Plocha	2025	2027



	Ukazovateľ	Definícia	Informačný zdroj/odkaz	Merná jednotka	Východiskový rok/hodnota	Cieľový rok/hodnota
ukazovatele		vplyvu	Rožňava			Bude stanovená v projekte

▲ [Návrat na hierarchickú štruktúru](#)

	Ukazovateľ	Definícia	Informačný zdroj/odkaz	Merná jednotka	Východiskový rok/hodnota	Cieľový rok/ hodnota
Prioritná oblasť 1: Rozvoj cestovného ruchu						
Opatrenie 4.1.1/Aktivita 4.1.1.1: Zvýšenie atraktivity cestovného ruchu a kultúry/Zavedenie dopravného napojenia najznámejších atrakcií v meste a jeho okolí						
Hlavné ukazovatele	Počet liniek poskytujúcich dopravnú obslužnosť	Ukazovatele vplyvu	mestský úrad Rožňava	počet liniek	2023	2025
Opatrenie 4.1.1/Aktivita 4.1.1.2: Zvýšenie atraktivity cestovného ruchu a kultúry/Skvalitnenie poskytovania služieb v turistickom informačnom centre úpravou priestorov a aktivitami súvisiacimi so zvýšením atraktivity centra (úprava webu, rekonštrukcia priestorov, príprava propagačných letákov o meste a okrese)						
Hlavné ukazovatele	Propagácia mesta	Ukazovatele vplyvu	Mestský úrad Rožňava	Počet návštevníkov	2023	2024
						Bude stanovená v projekte
Opatrenie 4.1.1/Aktivita 4.1.1.3: Zvýšenie atraktivity cestovného ruchu a kultúry/Zavedenie nových kultúrnych podujatí na zvýšenie atraktivity mesta pre						



	Ukazovateľ	Definícia	Informačný zdroj/odkaz	Merná jednotka	Východiskový rok/hodnota	Cieľový rok/hodnota
obyvateľov a návštevníkov						
Hlavné ukazovatele	Počet nových kultúrnych podujatí organizovaných v meste	Ukazovatele vplyvu	mestský úrad Rožňava	Počet podujatí	2023	2027
					0	12
Opatrenie 4.1.1/Aktivita 4.1.1.4: Zvýšenie atraktivity cestovného ruchu a kultúry/Výstavba novej tržnice						
Hlavné ukazovatele	Tržnica	Ukazovatele dopadu	Mestský úrad Rožňava	Plocha	2025	2027
						Bude stanovená v projekte
Opatrenie 4.1.1/Aktivita 4.1.1.5: Zvýšenie atraktivity cestovného ruchu a kultúry/Rekonštrukcia historických a kultúrnych pamiatok v meste Rožňava						
Hlavné ukazovatele	Počet zrekonštruovaných pamiatok	Ukazovatele výsledku	Mestský úrad Rožňava	Počet	2023	2025
					0	Bude uvedená v projekte
Opatrenie 4.1.1/Aktivita 4.1.1.6: Zvýšenie atraktivity cestovného ruchu a kultúry/Obnova Kláštora v meste						
Hlavné ukazovatele	Celková rekonštruovaná plocha	Ukazovatele výsledku	Mestský úrad Rožňava	Plocha v m2	2023	2025
Opatrenie 4.1.1/Aktivita 4.1.1.7: Zvýšenie atraktivity cestovného ruchu a kultúry/Oprava a rekonštrukcia národných kultúrnych pamiatok v meste Rožňava						
Hlavné ukazovatele	% zrekonštruovaných kultúrnych pamiatok v meste	Ukazovatele výsledku	Mestský úrad Rožňava	%	2023	2027
					Mesto vyčlení	Bude uvedená v



	Ukazovateľ	Definícia	Informačný zdroj/odkaz	Merná jednotka	Východiskový rok/hodnota	Cieľový rok/hodnota
					národné kultúrne pamiatky, ktoré vyžadujú rekonštrukciu	projekte
Opatrenie 4.1.1/Aktivita 4.1.1.8: Zvýšenie atraktivity cestovného ruchu a kultúry/Vybudovanie amfiteátra						
Hlavné ukazovatele	Celková plocha amfiteátra	Ukazovatele výsledku	Mestský úrad Rožňava	Plocha v m2	2024	2026
					0	Bude upresnená v projektovej dokumentácii
Opatrenie 4.1.1/Aktivita 4.1.1.9: Zvýšenie atraktivity cestovného ruchu a kultúry/Vybudovanie vyhliadkovej veže na barokovej Kalvárií v Rožňave						
Hlavné ukazovatele	Objekt vyhliadkovej veže	Ukazovatele výsledku	Mestský úrad Rožňava	Počet	2023	2024
					0	1
Opatrenie 4.1.1/Aktivita 4.1.1.10: Zvýšenie atraktivity cestovného ruchu a kultúry/Zriadenie kinosály						
Hlavné ukazovatele	Počet vytvorených miest na sedenie v kinosále	Ukazovatele výsledku	Mestský úrad Rožňava	počet	2023	2024
					0	100
Opatrenie 4.1.1/Aktivita 4.1.1.11: Zvýšenie atraktivity cestovného ruchu a kultúry/ Podpora rozvoja a obnovy turisticky zaujímavých bodov, základnej						



	Ukazovateľ	Definícia	Informačný zdroj/odkaz	Merná jednotka	Východiskový rok/hodnota	Cieľový rok/hodnota
informačnej a technickej infraštruktúry CR						
Hlavné ukazovatele	Infraštruktúra CR	Ukazovatele vplyvu	Mestský úrad Rožňava	Počet	2023	2027
						Bude uvedená v projekte
Opatrenie 4.1.1/Aktivita 4.1.1.12: Zvýšenie atraktivity cestovného ruchu a kultúry/Dobudovanie kapacít mesta Rožňava ako jedného z kľúčových aktérov rozvoja kultúry a cestovného ruchu regiónu Gemer a profesionalizácia ponúkaných služieb						
Hlavné ukazovatele	Rozvoj CR	Ukazovatele vplyvu	Mestský úrad Rožňava	Referent pre strategický rozvoj cestovného ruchu mesta. Vytvorenie platformy, stretávanie zástupcov verejného a súkromného sektora, vypracovanie akčného plánu a návrhu aktivít	2023	2025
					0	1

▲ [Návrat na hierarchickú štruktúru](#)



	Ukazovateľ	Definícia	Informačný zdroj/odkaz	Merná jednotka	Východiskový rok/hodnota	Cieľový rok/hodnota
Prioritná oblasť 1: Rozvoj podnikania						
Opatrenie 5.1.1/Aktivita 5.1.1.1: Potenciálni podnikatelia/Vytvorenie co-workingovej miestnosti pre začínajúcich podnikateľov						
Hlavné ukazovatele	Počet novovytvorených miest na co-work	Ukazovatele výsledku	mestský úrad Rožňava	počet miest	2023	2024
					0	5
Opatrenie 5.1.1/Aktivita 5.1.1.2: Potenciálni podnikatelia/Etablovať nové prevádzky a využiť max. možnú kapacitu Priemyselnej zóny						
Hlavné ukazovatele	Nový zamestnávateľ, ktorý vytvoril pracovné miesta, sledovanie pozastavených prevádzok, sledovanie zrušených prevádzok	Ukazovatele vplyvu	mestský úrad Rožňava	Počet nových pracovných miest, celkový počet pracovných miest v Priemyselnej zóne	2023	2027
						50 nových miest

▲ [Návrat na hierarchickú štruktúru](#)

	Ukazovateľ	Definícia	Informačný zdroj/odkaz	Merná jednotka	Východiskový rok/hodnota	Cieľový rok/hodnota
Prioritná oblasť 1: Adaptácia na zmenu klímy						
Opatrenie 6.1.1/Aktivita 6.1.1.1: Opatrenia súvisiace s adaptáciou na zmenu klímy/Výsadba zelene v centre mesta						
Hlavné ukazovatele	Počet vysadených prvkov vysokej zelene a plocha vytvorenej nízkej zelene	Ukazovatele vplyvu	mestský úrad Rožňava	počet prvkov plocha v m <sup>2</sup>	2023	2025
					0 0	15 4000 m <sup>2</sup>



	Ukazovateľ	Definícia	Informačný zdroj/odkaz	Merná jednotka	Východiskový rok/hodnota	Cieľový rok/hodnota
Opatrenie 6.1.1/Aktivita 6.1.1.2: Opatrenia súvisiace s adaptáciou na zmenu klímy/Realizácia protipovodňových opatrení						
Hlavné ukazovatele	Infraštruktúra vybudovaná, alebo prispôsobená na adaptáciu na zmenu klímy	Ukazovatele dopadu	mestský úrad Rožňava	Plocha v m²	2023	2025
						Bude stanovená v projekte
Opatrenie 6.1.1/Aktivita 6.1.1.3: Opatrenia súvisiace s adaptáciou na zmenu klímy/Vypracovať analýzu zraniteľnosti územia mesta na dopady zmeny klímy a na jej základe definovať a následne realizovať adaptačné opatrenia						
Hlavné ukazovatele	Kvalita analýzy	Ukazovatele dopadu	mestský úrad Rožňava	Účinnosť opatrení	2023	2023
						Bude definovaná v analýze
Opatrenie 6.1.1/Aktivita 6.1.1.4: Opatrenia súvisiace s adaptáciou na zmenu klímy/Prestavba námestia v súlade s potrebami adaptácie na zmenu klímy						
Hlavné ukazovatele	Zelené prvky	Ukazovatele vplyvu	Mestský úrad Rožňava	Plocha	2023	2024
						Bude stanovená v projekte
Opatrenie 6.1.1/Aktivita 6.1.1.5: Opatrenia súvisiace s adaptáciou na zmenu klímy/Revitalizácia verejných priestranstiev a priestorov vnútroblokov						
Hlavné ukazovatele	Skrášlené priestranstvá	Ukazovatele vplyvu	Mestský úrad Rožňava	Plocha	2024	2027
						Bude uvedená v projekte



	Ukazovateľ	Definícia	Informačný zdroj/odkaz	Merná jednotka	Východiskový rok/hodnota	Cieľový rok/hodnota
Opatrenie 6.1.1/Aktivita 6.1.1.6: Opatrenia súvisiace s adaptáciou na zmenu klímy/Realizovanie vodozadržných opatrení						
Hlavné ukazovatele	Zadržanie dažďovej vody	Ukazovatele vplyvu	Mestský úrad Rožňava	Objem zadržanej vody	2023	2026
						Bude uvedená v projekte
Opatrenie 6.1.1/Aktivita 6.1.1.7: Opatrenia súvisiace s adaptáciou na zmenu klímy/Obnova vnútroblokového priestranstva na sídlisku Juh- Edelényská ulica						
Hlavné ukazovatele	Celková plocha obnoveného priestoru	Ukazovatele výsledku	Mestský úrad Rožňava	Plocha v m2	2024	2026
					Bude upresnené v projektovej dokumentácii	Bude upresnené v projektovej dokumentácii
Opatrenie 6.1.1/Aktivita 6.1.1.8: Opatrenia súvisiace s adaptáciou na zmenu klímy/Revitalizácia mestských parkov						
Hlavné ukazovatele	Parky v meste	Ukazovatele vplyvu	Mestský úrad Rožňava	Plocha v m2	2024	2027
						Bude uvedená v projekte
Opatrenie 6.1.1/Aktivita 6.1.1.9: Opatrenia súvisiace s adaptáciou na zmenu klímy/Revitalizácia nádvoria Radnice						
Hlavné ukazovatele	Nádvorie	Ukazovatele vplyvu	Mestský úrad Rožňava	Plocha v m2	2023	2025
					0	Bude upresnená v projekte





	Ukazovateľ	Definícia	Informačný zdroj/odkaz	Merná jednotka	Východiskový rok/hodnota	Cieľový rok/hodnota
Opatrenie 6.1.1/Aktivita 6.1.1.10: Opatrenia súvisiace s adaptáciou na zmenu klímy/Vybudovanie zavlažovacích systémov						
Hlavné ukazovatele	Zavlažovanie	Ukazovatele vplyvu	Mestský úrad Rožňava	Plocha v m2	2023	2027
						Bude uvedená v projekte
Opatrenie 6.1.1/Aktivita 6.1.1.11: Opatrenia súvisiace s adaptáciou na zmenu klímy/Revitalizácia Námestia baníkov a Šafárikovej ulice						
Hlavné ukazovatele	Revitalizované zelené plochy	Ukazovatele výsledku	Mestský úrad Rožňava	Plocha v m2	2024	2026
						Bude uvedená v projekte
Opatrenie 6.1.1/Aktivita 6.1.1.12: Opatrenia súvisiace s adaptáciou na zmenu klímy/Obnova vnútroblokového priestranstva na sídlisku Vargovo pole						
Hlavné ukazovatele	Kvalita prostredia	Ukazovatele vplyvu	Mestský úrad Rožňava	Plocha v m2	2025	2027
						Bude uvedená v projekte

▲ [Návrat na hierarchickú štruktúru](#)

	Ukazovateľ	Definícia	Informačný zdroj/odkaz	Merná jednotka	Východiskový rok/hodnota	Cieľový rok/hodnota
<b>Prioritná oblasť 1: Rozvoj bývania</b>						



	Ukazovateľ	Definícia	Informačný zdroj/odkaz	Merná jednotka	Východiskový rok/hodnota	Cieľový rok/hodnota
Opatrenie 7.1.1/Aktivita 7.1.1.1: Bytová výstavba/Realizovať výstavbu bytov bežného štandardu z prostriedkov ŠFRB						
Hlavné ukazovatele	Počet vystavených bytov	Ukazovatele dopadu	mestský úrad Rožňava	Počet nových bytov	2024	2027
					0	60 bytových jednotiek
Opatrenie 7.1.1/Aktivita 7.1.1.2: Bytová výstavba/Výstavba bytov s nižším štandardom						
Hlavné ukazovatele	Byty nižšieho štandardu	Ukazovatele vplyvu	Mestský úrad Rožňava	Počet nových bytov nižšieho štandardu	2024	2027
					0	20 bytových jednotiek

▲ [Návrat na hierarchickú štruktúru](#)

	Ukazovateľ	Definícia	Informačný zdroj/odkaz	Merná jednotka	Východiskový rok/hodnota	Cieľový rok/hodnota
<b>Prioritná oblasť 1: Rozvoj bývania</b>						
<b>Opatrenie 7.1.2/Aktivita 7.1.2.1: Rekonštrukcia, modernizácia budov a bytového fondu mesta/Rekonštrukcia, modernizácia malometrážnych bytov</b>						
<b>Hlavné ukazovatele</b>	Malometrážne byty	Ukazovatele výsledku	Mestský úrad Rožňava	Počet bytových jednotiek	2023	2027
					0	Bude uvedená v projektovej dokumentácii



	Ukazovateľ	Definícia	Informačný zdroj/odkaz	Merná jednotka	Východiskový rok/hodnota	Cieľový rok/hodnota
<b>Opatrenie 7.1.2/Aktivita 7.1.2.2: Rekonštrukcia, modernizácia budov a bytového fondu mesta/Rekonštrukcia, modernizácia bytov s nižším štandardom</b>						
<b>Hlavné ukazovatele</b>	Byty s nižším štandardom	Ukazovatele výsledku	Mestský úrad Rožňava	Počet bytov	2023	2027
						Bude uvedená v projekte

▲ [Návrat na hierarchickú štruktúru](#)

	Ukazovateľ	Definícia	Informačný zdroj/odkaz	Merná jednotka	Východiskový rok/hodnota	Cieľový rok/hodnota
Prioritná oblasť 2: Obnova mestských budov						
Opatrenie 7.2.1/Aktivita 7.2.1.1: Prevádzka a obnova objektov v správe mesta/Zníženie energetickej náročnosti budov v rámci poskytovaných sociálnych služieb mestom						
Hlavné ukazovatele	Energetická úspora v %	Ukazovatele výsledku	Mestský úrad Rožňava	Úspora energie %	2024	2027
					0	30 %
Opatrenie 7.2.1/Aktivita 7.2.1.2: Prevádzka a obnova objektov v správe mesta/Obnova bývalej budovy štatistického úradu						
Hlavné ukazovatele	Využívanie mestskej budovy	Ukazovatele vplyvu	Mestský úrad Rožňava	Plocha v m2	2025	2027
						Bude stanovená v projekte



	Ukazovateľ	Definícia	Informačný zdroj/odkaz	Merná jednotka	Východiskový rok/hodnota	Cieľový rok/hodnota
Opatrenie 7.2.1/Aktivita 7.2.1.3: Prevádzka a obnova objektov v správe mesta/Rekonštrukcia karanténnej stanice						
Hlavné ukazovatele	Karanténna stanica	Ukazovatele vplyvu	Mestský úrad Rožňava	Plocha v m2	2025	2025
						Bude uvedená v projekte
Opatrenie 7.2.1/Aktivita 7.2.1.4: Prevádzka a obnova objektov v správe mesta/Rekonštrukcia obchodného kultúrneho centra (OKC)						
Hlavné ukazovatele	Kvalita budovy OKC	Ukazovatele dopadu	Mestský úrad Rožňava	Plocha v m2	2024	2024
						Bude uvedená v projekte

▲ [Návrat na hierarchickú štruktúru](#)

	Ukazovateľ	Definícia	Informačný zdroj/odkaz	Merná jednotka	Východiskový rok/hodnota	Cieľový rok/hodnota
Prioritná oblasť 1: Skvalitnenie sociálnych a zdravotných služieb						
Opatrenie 8.1.1/Aktivita 8.1.1.1: Sociálne služby v meste/Skvalitnenie opatrovateľskej služby v domácom prostredí opatrovanej osoby						
Hlavné ukazovatele	Odbornosť opatrovateľiek poskytujúcich opatrovateľskú službu pre odkázané osoby	Ukazovatele výsledku	mestský úrad Rožňava	Počet prijímateľov - opatrovaných osôb	2023	2027
					0	
Opatrenie 8.1.1/Aktivita 8.1.1.2: Sociálne služby v meste/Vytvorenie zariadení sociálnych služieb na Námestí baníkov						



	Ukazovateľ	Definícia	Informačný zdroj/odkaz	Merná jednotka	Východiskový rok/hodnota	Cieľový rok/hodnota
Hlavné ukazovatele	Sociálne služby	Ukazovatele vplyvu	Mestský úrad Rožňava	Počet	2024	2024
						Bude upresnená v projekte
Opatrenie 8.1.1/Aktivita 8.1.1.3: Sociálne služby v meste/Obnova komunitného centra						
Hlavné ukazovatele	Komunitné centrum	Ukazovatele vplyvu	Mestský úrad Rožňava	Kapacita	2023	2025
						Bude stanovená v projekte

▲ [Návrat na hierarchickú štruktúru](#)

	Ukazovateľ	Definícia	Informačný zdroj/odkaz	Merná jednotka	Východiskový rok/hodnota	Cieľový rok/hodnota
Prioritná oblasť 1: Školy a školské zariadenia						
Opatrenie 9.1.1/Aktivita 9.1.1.1: Obnova budov škôl a školských zariadení/Obnova MŠ Ernesta Rótha						
Hlavné ukazovatele	Kvalita budovy	Ukazovatele vplyvu	Mestský úrad Rožňava	Plocha v m2	2024	2025
						Bude uvedená v projekte
Opatrenie 9.1.1/Aktivita 9.1.1.2: Obnova budov škôl a školských zariadení/Obnova MŠ Krátka						



	Ukazovateľ	Definícia	Informačný zdroj/odkaz	Merná jednotka	Východiskový rok/hodnota	Cieľový rok/hodnota
Hlavné ukazovatele	Kvalita budovy	Ukazovatele vplyvu	Mestský úrad Rožňava	Plocha v m2	2023	2024
						Bude uvedená v projekte
Opatrenie 9.1.1/Aktivita 9.1.1.3: Obnova budov škôl a školských zariadení/Obnova MŠ Pionierov						
Hlavné ukazovatele	Kvalita budovy	Ukazovatele dopadu	Mestský úrad Rožňava	Plocha v m2	2026	2027
						Bude uvedená v projekte
Opatrenie 9.1.1/Aktivita 9.1.1.4: Obnova budov škôl a školských zariadení/Obnova Spojenej školy na Komenského ulici						
Hlavné ukazovatele	Kvalita budovy	Ukazovatele vplyvu	Mestský úrad Rožňava	Plocha v m2	2024	2025
						Bude uvedená v projekte
Opatrenie 9.1.1/Aktivita 9.1.1.5: Obnova budov škôl a školských zariadení/Obnova základnej umeleckej školy (ZUŠ)						
Hlavné ukazovatele	Kvalita budovy	Ukazovatele vplyvu	Mestský úrad Rožňava	Plocha v m2	2025	2026
						Bude uvedená v projekte
Opatrenie 9.1.1/Aktivita 9.1.1.6: Obnova budov škôl a školských zariadení/Oprava bývalej ZUŠ na Štítnickej ulici						
Hlavné	Oprava budovy mesta	Ukazovatele	Mestský úrad	Plocha v m2	2026	2027



	Ukazovateľ	Definícia	Informačný zdroj/odkaz	Merná jednotka	Východiskový rok/hodnota	Cieľový rok/hodnota
ukazovatele		dopadu	Rožňava			Bude uvedená v projekte
Opatrenie 9.1.1/Aktivita 9.1.1.7: Obnova budov škôl a školských zariadení/Rekonštrukcia telocvične na základnej škole (ZŠ) Juh						
Hlavné ukazovatele	Školská telocvičňa	Ukazovatele dopadu	Mestský úrad Rožňava	Plocha v m2	2023	2023
						Bude uvedená v projekte
Opatrenie 9.1.1/Aktivita 9.1.1.8: Obnova budov škôl a školských zariadení/Rekonštrukcia ZŠ Zlatá						
Hlavné ukazovatele	Kvalita budovy	Ukazovatele vplyvu	Mestský úrad Rožňava	Plocha v m2	2024	2024
						Bude uvedená v projekte

▲ [Návrat na hierarchickú štruktúru](#)

	Ukazovateľ	Definícia	Informačný zdroj/odkaz	Merná jednotka	Východiskový rok/hodnota	Cieľový rok/hodnota
<b>Prioritná oblasť 1: Školy a školské zariadenia</b>						
<b>Opatrenie 9.1.2/Aktivita 9.1.2.1: Podpora školám a školským zariadeniam/Vytvorenie podpory škôl zamerané na služby nepedagogických činností</b>						
Hlavné ukazovatele	Nepedagogická činnosť na školách	Ukazovatele vplyvu	Mestský úrad Rožňava	Počet nepedagogických pracovníkov	2023	2027





	Ukazovateľ	Definícia	Informačný zdroj/odkaz	Merná jednotka	Východiskový rok/hodnota	Cieľový rok/hodnota
						Bude uvedená v projekte
Opatrenie 9.1.2/Aktivita 9.1.2.2: Podpora školám a školským zariadeniam/Metodická podpora školám pri zmenách a inováciách v školstve						
Hlavné ukazovatele	Metodická pomoc školám v pôsobnosti mesta	Ukazovatele dopadu	Mestský úrad Rožňava	Odborne vyškolený pracovník školského účelového strediska-strediska služieb škole poskytujúci školám odbornú, technickú a metodickú pomoc, ktorý sleduje zmeny a inovácie v školstve, komunikuje v prípade nejasností	2023	2027
					0	1
Opatrenie 9.1.2/Aktivita 9.1.2.3: Podpora školám a školským zariadeniam/Vytváranie učiacich sa komunít na úrovni MZ, PK, škôl s cieľom rozvoja školstva						
Hlavné ukazovatele	Komunity pre učenie	Ukazovatele dopadu	Mestský úrad Rožňava	Počet pravidelne sa učiacich žiakov	2023	2027
						Bude uvedená v projekte

▲ [Návrat na hierarchickú štruktúru](#)



	Ukazovateľ	Definícia	Informačný zdroj/odkaz	Merná jednotka	Východiskový rok/hodnota	Cieľový rok/hodnota
Prioritná oblasť 1: Elektronické služby						
Opatrenie 10.1.1/Aktivita 10.1.1.1: Internet a elektronické služby/Zavedenie viacerero elektronických služieb a zjednodušenie prístupu občanov k nim						
Hlavné ukazovatele	Počet nových elektronických služieb pre obyvateľov	Ukazovatele výsledku	Mestský úrad Rožňava	Počet služieb	2023	2025
					0	3
Opatrenie 10.1.1/Aktivita 10.1.1.2: Internet a elektronické služby/Vybudovanie optickej siete						
Hlavné ukazovatele	Dĺžka "položeného" optického kábla	Ukazovatele výsledku	mestský úrad Rožňava	Dĺžka v m	2023	2025
						Bude stanovená v projekte
Opatrenie 10.1.1/Aktivita 10.1.1.3: Internet a elektronické služby/Vytvorenie mestského turistického informačného systému						
Hlavné ukazovatele	Počet novovytvorených informačných systémov	Ukazovatele výsledku	Mestský úrad Rožňava	počet	2023	2025
					0	1

▲ [Návrat na hierarchickú štruktúru](#)

	Ukazovateľ	Definícia	Informačný zdroj/odkaz	Merná jednotka	Východiskový rok/hodnota	Cieľový rok/hodnota
Prioritná oblasť 1: Nakladanie s odpadmi						
Opatrenie 11.1.1/Aktivita 11.1.1.1: Zberný dvor/Vybudovanie zberného dvora						



	Ukazovateľ	Definícia	Informačný zdroj/odkaz	Merná jednotka	Východiskový rok/hodnota	Cieľový rok/hodnota
Hlavné ukazovatele	Plocha areálu zberného dvora	Ukazovatele výsledku	Mestský úrad Rožňava	Plocha v m2	2024	2026
					0	Bude upresnené v projektovej dokumentácii

▲ [Návrat na hierarchickú štruktúru](#)



## FORMULÁR Č. P 4 - FORMULÁR NA PRÍPRAVU PROJEKTOV

Názov projektu	Zvýšenie počtu mestských policajtov pre kontrolu poriadku v meste
Garant	Mesto Rožňava
Kontaktná osoba garanta	Mestský úrad Rožňava
Partneri garanta	-
Začatie a ukončenie projektu	2023 až 2027
Stav projektu pred realizáciou	Nedostatok personálnych kapacít je potrebné riešiť zvýšením mestských policajtov v rámci mesta Rožňava.
Cieľ projektu	Cieľom projektu je zabezpečiť dostatočné množstvo mestských policajtov pre zabezpečenie bezpečnosti v meste.
Výstupy	
Používatelia	obyvatelia mesta
Indikátory monitoringu	počet
Zmluvné podmienky	bude upresnené v projektovej dokumentácii
Riziká	Rizikom je nezáujem o pozíciu pracovníka mestskej polície príp. nedostatok ľudí so záujmom o danú pozíciu
Poznámky	-

▲ [Návrat na hierarchickú štruktúru](#)

Názov projektu	Obnova a rozšírenie jestvujúceho kamerového systému
Garant	Mesto Rožňava
Kontaktná osoba garanta	Mestský úrad Rožňava
Partneri garanta	MV SR, Polícia SR
Začatie a ukončenie projektu	2023 až 2027
Stav projektu pred realizáciou	Existujúci počet kamier na monitorovanie situácie v území je nedostatočný. Je potrebné zabezpečiť rozšírenie a obnovu kamerového systému
Cieľ projektu	Cieľom projektu je dobudovanie systému kamier a obnovu existujúcich pre monitorovanie územia



<b>Výstupy</b>	Počet kamier v zmysle potrebného počtu
<b>Používatelia</b>	Mestský úrad Rožňava, Mestská polícia Rožňava
<b>Indikátory monitoringu</b>	počet
<b>Zmluvné podmienky</b>	Bude upresnené
<b>Riziká</b>	Neschválenie ŽoNFP v rámci dotačnej schémy prevencia kriminality 2023 príp. inej grantovej schémy podporujúcej predmetnú aktivitu
<b>Poznámky</b>	-

▲ [Návrat na hierarchickú štruktúru](#)

<b>Názov projektu</b>	Zavedenie parkovacej politiky v meste
<b>Garant</b>	Mesto Rožňava
<b>Kontaktná osoba garanta</b>	Mestský úrad Rožňava
<b>Partneri garanta</b>	-
<b>Začatie a ukončenie projektu</b>	2024 až 2027
<b>Stav projektu pred realizáciou</b>	Mesto Rožňava nemá zavedenú parkovacu politiku. Je potrebné riešiť parkovacu politiku v meste pre zavedenie systému parkovacej politiky pre efektívne riešenie parkovania v meste
<b>Cieľ projektu</b>	Systémy parkovania v meste Rožňava
<b>Výstupy</b>	Parkovací systém v meste Rožňava
<b>Používatelia</b>	Obyvatelia mesta, návštevníci
<b>Indikátory monitoringu</b>	Počet definovaných systémov pre komplexnú právu parkovania v meste
<b>Zmluvné podmienky</b>	Bude upresnené v zmluvnej dokumentácii
<b>Riziká</b>	Neprehľadnosť systému parkovacej politiky Zameranie sa na platenie parkovania len pomocou mobilných aplikácií Prílišná byrokracia pri zavádzaní rezidentského parkovania pre obyvateľov mesta
<b>Poznámky</b>	-

▲ [Návrat na hierarchickú štruktúru](#)



Názov projektu	Zavedenie dopravného napojenia najznámejších atrakcií v meste a jeho okolí
Garant	Mesto Rožňava
Kontaktná osoba garanta	Mestský úrad Rožňava
Partneri garanta	Turistické informačné centrum Rožňava
Začatie a ukončenie projektu	2023 až 2025
Stav projektu pred realizáciou	Pre zvýšenie atraktivity a podporu cestovného ruchu v meste je potrebné vytvoriť dopravné napojenie, ktoré bude spájať mesto s najznámejšími turisticky vyhľadávanými lokalitami.
Cieľ projektu	Dobrá dopravná obslužnosť najznámejších turisticky vyhľadávaných miest v okolí.
Výstupy	-
Používatelia	Obyvatelia, návštevníci / turisti
Indikátory monitoringu	počet liniek
Zmluvné podmienky	Bude upresnené v zmluvnej dokumentácii
Riziká	-
Poznámky	-

▲ [Návrat na hierarchickú štruktúru](#)

Názov projektu	Vytvorenie co-workingovej miestnosti pre začínajúcich podnikateľov
Garant	Mesto Rožňava
Kontaktná osoba garanta	Mestský úrad Rožňava
Partneri garanta	
Začatie a ukončenie projektu	2023 až 2024
Stav projektu pred realizáciou	Mesto sa chce zamerať na prilákanie nových podnikateľov, ktorý by mohli rozvíjať svoje podnikanie. Prostredníctvom co-workingovej miestnosti bude začínajúcim podnikateľom poskytnuté pracovisko, z ktorého budú môcť rozvíjať svoju podnikateľskú aktivitu.
Cieľ projektu	Prilákanie začínajúcich podnikateľov a ich podpora



<b>Výstupy</b>	Podnikateľské projekty, ktoré sa budú môcť rozvíjať s cieľom propagácie mesta na domácej pôde a v zahraničí
<b>Používatelia</b>	Noví podnikatelia
<b>Indikátory monitoringu</b>	počet miest
<b>Zmluvné podmienky</b>	-
<b>Riziká</b>	Nezáujem začínajúcich podnikateľov Slabá propagácia a informovanie o možnostiach využitia co-workingovej miestnosti
<b>Poznámky</b>	-

▲ [Návrat na hierarchickú štruktúru](#)

<b>Názov projektu</b>	Výsadba zelene v centre mesta
<b>Garant</b>	Mesto Rožňava
<b>Kontaktná osoba garanta</b>	Mestský úrad Rožňava
<b>Partneri garanta</b>	
<b>Začatie a ukončenie projektu</b>	2023 až 2025
<b>Stav projektu pred realizáciou</b>	Nedostatočné množstvo vysadených prvkov vysokej zelene a trávnatých plôch (napr. sprievodná zeleň komunikácií a iné)
<b>Cieľ projektu</b>	Skrášliť mesto a znížiť účinok klimatických zmien mestské parky a trávnaté plochy
<b>Výstupy</b>	
<b>Používatelia</b>	obyvatelia, návštevníci
<b>Indikátory monitoringu</b>	počet prvkov plocha v m <sup>2</sup>
<b>Zmluvné podmienky</b>	Bude upresnené v zmluvnej dokumentácii
<b>Riziká</b>	Ničenie zelene neprispôsobivými obyvateľmi a návštevníkmi
<b>Poznámky</b>	ŠPECIFICKÝ CIEĽ RSO2.7 POSILNENIE OCHRANY A ZACHOVANIA PRÍRODY, BIODIVERZITY A ZELENEJ INFRAŠTRUKTÚRY, A TO AJ V MESTSKÝCH OBLASTIACH, A ZNÍŽENIA VŠETKÝCH FORIEM ZNEČISTENIA - Podpora budovania prvkov zelenej a modrej infraštruktúry v obciach a mestách

▲ [Návrat na hierarchickú štruktúru](#)





Názov projektu	Vybudovanie cyklochodníka popri rieke Slaná smerom na Betliar a Krásnohorské Podhradie
Garant	Mesto Rožňava
Kontaktná osoba garanta	Mestský úrad Rožňava
Partneri garanta	
Začatie a ukončenie projektu	2024 až 2027
Stav projektu pred realizáciou	Absencia cyklochodníka pozdĺž rieky Slaná
Cieľ projektu	Vybudovať podmienky pre športovanie/bicyklovanie verejnosti, pre zdravý pohyb, presun do/z práce a iné
Výstupy	
Používatelia	Obyvatelia, návštevníci
Indikátory monitoringu	Dĺžka v km
Zmluvné podmienky	
Riziká	Využívaním cyklochodníka na nepovolený účel vzniká vysoká pravdepodobnosť kolízie s cyklistom, napr. jazda na motorke, prechádzka s detským kočiarom, rýchla jazda elektrickou kolobežkou
Poznámky	

▲ [Návrat na hierarchickú štruktúru](#)

Názov projektu	Zavedenie a vyznačenie pruhov pre cyklistov
Garant	Mesto Rožňava
Kontaktná osoba garanta	Mestský úrad Rožňava
Partneri garanta	-
Začatie a ukončenie projektu	2023 až 2027
Stav projektu pred realizáciou	Cyklistická doprava sa stáva čoraz rozšírenejším spôsobom dopravy po meste. V území nie sú vyznačené pruhy pre cyklistov, ktoré by zvýšili bezpečnosť a segregáciu cyklistickej a automobilovej resp. pešej dopravy.
Cieľ projektu	Zvýšenie bezpečnosti dopravy v meste, podpora využívania prepravy na bicykli



Výstupy	Výstupom je sieť cyklopruhov prevažne v intraviláne mesta.
Používatelia	Cyklisti
Indikátory monitoringu	Dĺžka v km
Zmluvné podmienky	Bude upresnené v zmluvnej dokumentácii
Riziká	Kríženie rôznych druhov dopravy s vplyvom ohrozenia zdravia a majetku
Poznámky	-

▲ [Návrat na hierarchickú štruktúru](#)

Názov projektu	Zavedenie čiastočnej pešej zóny na námestí
Garant	Mesto Rožňava
Kontaktná osoba garanta	Mestský úrad Rožňava
Partneri garanta	-
Začatie a ukončenie projektu	2023 až 2024
Stav projektu pred realizáciou	Na námestí v centre mesta majú prístup aj motorové vozidlá čo zvyšuje ohrozenie chodcov a taktiež to nekorešponduje s cieľom zavedenia zelených prvkov na námestí.
Cieľ projektu	Obnova námestia ako oddychovo-relaxačnej zóny so zelenými plochami a lavičkami
Výstupy	Námestie v centre mesta vo vyčlenenej časti so zákazom vstupu motorových vozidiel (okrem zásobovania)
Používatelia	Obyvatelia mesta, turisti, návštevníci
Indikátory monitoringu	Plocha v m <sup>2</sup>
Zmluvné podmienky	Bude upresnené v zmluvnej dokumentácii
Riziká	Nerešpektovanie zákazu vjazdu motorových vozidiel (okrem výnimiek)
Poznámky	

▲ [Návrat na hierarchickú štruktúru](#)

Názov projektu	Etablovať nové prevádzky a využiť max. možnú kapacitu Priemyselnej zóny
----------------	--



<b>Garant</b>	Mesto Rožňava
<b>Kontaktná osoba garanta</b>	Mestský úrad Rožňava
<b>Partneri garanta</b>	Existujúci podnikatelia a nový podnikatelia
<b>Začatie a ukončenie projektu</b>	2023 až 2027
<b>Stav projektu pred realizáciou</b>	Areál priemyselnej zóny je navrhovaný v priestoroch jestvujúcej priemyselnej oblasti a je riešený ako brownfield na plochách s funkčným využitím priemyselnej výroby bývalých rožňavských baní. Poskytuje potenciál pre prilákanie nových podnikateľských subjektov, ktorý by mohli využiť existujúce priestory pre etablovanie svojej podnikateľskej činnosti v regióne.
<b>Cieľ projektu</b>	Prilákanie nových podnikateľských subjektov do areálu priemyselnej zóny, podpora pre oživenie pozastavených a zrušených prevádzok.
<b>Výstupy</b>	Nové podnikateľské subjekty
<b>Používatelia</b>	Podnikateľské subjekty, pracovníci v Priemyselnej zóne
<b>Indikátory monitoringu</b>	Počet nových pracovných miest, celkový počet pracovných miest v Priemyselnej zóne
<b>Zmluvné podmienky</b>	-
<b>Riziká</b>	Vysoké finančné nároky na energie a prevádzku, neefektívna propagácia priemyselnej zóny
<b>Poznámky</b>	

▲ [Návrat na hierarchickú štruktúru](#)

<b>Názov projektu</b>	Vybudovať parkovacie miesta na sídliskách
<b>Garant</b>	Mesto Rožňava
<b>Kontaktná osoba garanta</b>	Mestský úrad Rožňava
<b>Partneri garanta</b>	-
<b>Začatie a ukončenie projektu</b>	2023 až 2027
<b>Stav projektu pred realizáciou</b>	V súčasnosti sa v meste na sídliskách nenachádza dostatok parkovacích miest vo vybraných lokalitách
<b>Cieľ projektu</b>	Dostatok miest na parkovanie pre vozidlá obyvateľov bývajúcich



	na sídliskách
<b>Výstupy</b>	Novovybudované parkovacie miesta
<b>Používatelia</b>	Obyvatelia bývajúci na sídliskách
<b>Indikátory monitoringu</b>	počet parkovacích miest
<b>Zmluvné podmienky</b>	Bude upresnené v zmluvnej dokumentácii
<b>Riziká</b>	
<b>Poznámky</b>	

▲ [Návrat na hierarchickú štruktúru](#)

<b>Názov projektu</b>	Realizácia protipovodňových opatrení
<b>Garant</b>	Mesto Rožňava
<b>Kontaktná osoba garanta</b>	Mestský úrad Rožňava
<b>Partneri garanta</b>	
<b>Začatie a ukončenie projektu</b>	2023 až 2025
<b>Stav projektu pred realizáciou</b>	Nedostatočne vybudované opatrenia pre zníženie rizika vzniku povodní pri návalových dažďoch
<b>Cieľ projektu</b>	Ochrániť životy a majetok obyvateľov aj mesta pred zatopením, alebo poškodením vodou
<b>Výstupy</b>	
<b>Používatelia</b>	Obyvatelia
<b>Indikátory monitoringu</b>	Plocha v m <sup>2</sup>
<b>Zmluvné podmienky</b>	
<b>Riziká</b>	Nedostatočne alebo nekvalitne vybudované protipovodňové prvky
<b>Poznámky</b>	Operačný program Slovensko 2021 - 2027: PREVENTÍVNE OPATRENIA NA OCHRANU PRED POVODŇAMI VIAZANÉ NA VODNÝ TOK

▲ [Návrat na hierarchickú štruktúru](#)

<b>Názov projektu</b>	Realizovať výstavbu bytov bežného štandardu z prostriedkov ŠFRB
-----------------------	---



<b>Garant</b>	Mesto Rožňava
<b>Kontaktná osoba garanta</b>	Mestský úrad Rožňava
<b>Partneri garanta</b>	
<b>Začatie a ukončenie projektu</b>	2024 až 2027
<b>Stav projektu pred realizáciou</b>	Nedostatok bytov v meste, nevybavené žiadosti o byty
<b>Cieľ projektu</b>	Podporiť rozvoj mesta v oblasti počtu obyvateľov bývajúcich v meste, uspokojiť záujemcov o byt
<b>Výstupy</b>	
<b>Používatelia</b>	Obyvatelia a rodiny v meste, ktoré sa chcú osamostatniť, záujemcovia o prisťahovanie do mesta
<b>Indikátory monitoringu</b>	Počet nových bytov
<b>Zmluvné podmienky</b>	
<b>Riziká</b>	Solventnosť žiadateľov o byt
<b>Poznámky</b>	

▲ [Návrat na hierarchickú štruktúru](#)

<b>Názov projektu</b>	Výstavba bytov s nižším štandardom
<b>Garant</b>	Mesto Rožňava
<b>Kontaktná osoba garanta</b>	Mestský úrad Rožňava
<b>Partneri garanta</b>	
<b>Začatie a ukončenie projektu</b>	2024 až 2027
<b>Stav projektu pred realizáciou</b>	Nedostatok bytov nižšieho štandardu, nevybavené žiadosti o uvedené byty
<b>Cieľ projektu</b>	Sprístupniť bývanie aj menej príjmovým rodinám alebo jednotlivcom
<b>Výstupy</b>	
<b>Používatelia</b>	Nízkopríjmové rodiny, alebo jednotlivci
<b>Indikátory monitoringu</b>	Počet nových bytov nižšieho štandardu
<b>Zmluvné podmienky</b>	
<b>Riziká</b>	Nepravidelný príjem obyvateľov bytov s nižším štandardom,



	neuhrádzanie nákladov spojených s bývaním
Poznámky	

▲ [Návrat na hierarchickú štruktúru](#)

Názov projektu	Vypracovanie programu „Bezbariérové mesto Rožňava“ pre definovanie rozvojového potenciálu mesta v oblasti riešenia bezbariérovosti
Garant	Mesto Rožňava
Kontaktná osoba garanta	Mestský úrad Rožňava
Partneri garanta	
Začatie a ukončenie projektu	2023 až 2025
Stav projektu pred realizáciou	Mesto nemá vypracovaný program „Bezbariérové mesto Rožňava“ pre definovanie rozvojového potenciálu mesta v oblasti riešenia bezbariérovosti.
Cieľ projektu	Program „Bezbariérové mesto Rožňava“ pre definovanie rozvojového potenciálu mesta v oblasti riešenia bezbariérovosti.
Výstupy	Navrhnuté aktivity, ktoré budú realizované s cieľom zlepšenia podmienok pre handicapovaných občanov
Používatelia	Obyvatelia mesta Rožňava - handicapované osoby
Indikátory monitoringu	Definovaná plocha bezbariérovej dostupnosti
Zmluvné podmienky	Bude upresnené v zmluvnej dokumentácii
Riziká	
Poznámky	

▲ [Návrat na hierarchickú štruktúru](#)

Názov projektu	Výstavba krytej plavárne
Garant	Mesto Rožňava
Kontaktná osoba garanta	Mestský úrad Rožňava
Partneri garanta	
Začatie a ukončenie projektu	2024 až 2025
Stav projektu pred realizáciou	Absencia mestskej krytej plavárne, ktorá by mohla byť celoročne



	využívaná verejnosťou
<b>Cieľ projektu</b>	Podpora mesta pre zdravý pohyb/plávanie obyvateľov nielen v lete, ale aj počas nepriaznivého počasia a zimného obdobia
<b>Výstupy</b>	
<b>Používatelia</b>	Obyvatelia, návštevníci
<b>Indikátory monitoringu</b>	Kapacita návštevníkov
<b>Zmluvné podmienky</b>	
<b>Riziká</b>	Zosúladienie prevádzkových nákladov, ceny vstupného a počtu návštevníkov plavárne
<b>Poznámky</b>	

▲ [Návrat na hierarchickú štruktúru](#)

<b>Názov projektu</b>	Revitalizácia kúpaliska v meste Rožňava: Modernizovať kúpalisko a v areáli osadiť atrakcií (vodný svet, tobogán...)
<b>Garant</b>	Mesto Rožňava
<b>Kontaktná osoba garanta</b>	Mestský úrad Rožňava
<b>Partneri garanta</b>	
<b>Začatie a ukončenie projektu</b>	2024 až 2026
<b>Stav projektu pred realizáciou</b>	Potreba modernizácie existujúceho letného kúpaliska a absencia vodných atrakcií
<b>Cieľ projektu</b>	Zvýšiť záujem o návštevu letného kúpaliska obyvateľmi mesta aj návštevníkmi, dobudovať vodné atrakcie - vodný svet, tobogán, vírivé trysky a iné
<b>Výstupy</b>	
<b>Používatelia</b>	Obyvatelia, návštevníci
<b>Indikátory monitoringu</b>	Počet vodných atrakcií
<b>Zmluvné podmienky</b>	
<b>Riziká</b>	Zosúladiť prevádzkové náklady, cenu vstupného a návštevnosť
<b>Poznámky</b>	

▲ [Návrat na hierarchickú štruktúru](#)



Názov projektu	Vypracovať analýzu zraniteľnosti územia mesta na dopady zmeny klímy a na jej základe definovať a následne realizovať adaptačné opatrenia
Garant	Mesto Rožňava
Kontaktná osoba garanta	Mestský úrad Rožňava
Partneri garanta	
Začatie a ukončenie projektu	2023 až 2023
Stav projektu pred realizáciou	
Cieľ projektu	
Výstupy	
Používatelia	
Indikátory monitoringu	Účinnosť opatrení
Zmluvné podmienky	
Riziká	
Poznámky	

▲ [Návrat na hierarchickú štruktúru](#)

Názov projektu	Vybudovať varovný systém na celom území mesta, minimálne riešiť varovný systém mestským rozhlasom
Garant	Mesto Rožňava
Kontaktná osoba garanta	Mestský úrad Rožňava
Partneri garanta	-
Začatie a ukončenie projektu	2023 až 2024
Stav projektu pred realizáciou	V súčasnej dobe neexistuje varovný systém mesta, ktorý by riešil bezpečnosť a bezprostredné ohrozenie obyvateľov v hľadiska ohrozenia zdravia a majetku.
Cieľ projektu	Cieľom projektu je zabezpečenie varovného systému na celom území mesta.
Výstupy	Výstupom je zavedenie funkčného varovného systému
Používatelia	Pracovníci mestského úradu, obyvatelia mesta





<b>Indikátory monitoringu</b>	Počet prvkov
<b>Zmluvné podmienky</b>	Bude upresnené v zmluvnej dokumentácii
<b>Riziká</b>	
<b>Poznámky</b>	

▲ [Návrat na hierarchickú štruktúru](#)

<b>Názov projektu</b>	Skvalitnenie poskytovania služieb v turistickom informačnom centre úpravou priestorov a aktivitami súvisiacimi so zvýšením atraktivity centra (úprava webu, rekonštrukcia priestorov, príprava propagačných letákov o meste a okrese)
<b>Garant</b>	Mesto Rožňava
<b>Kontaktná osoba garanta</b>	Mestský úrad Rožňava
<b>Partneri garanta</b>	
<b>Začatie a ukončenie projektu</b>	2023 až 2024
<b>Stav projektu pred realizáciou</b>	
<b>Cieľ projektu</b>	
<b>Výstupy</b>	
<b>Používatelia</b>	
<b>Indikátory monitoringu</b>	Počet návštevníkov
<b>Zmluvné podmienky</b>	
<b>Riziká</b>	
<b>Poznámky</b>	

▲ [Návrat na hierarchickú štruktúru](#)

<b>Názov projektu</b>	Zavedenie viacerých elektronických služieb a zjednodušenie prístupu občanov k nim
<b>Garant</b>	Mesto Rožňava
<b>Kontaktná osoba garanta</b>	Mestský úrad Rožňava
<b>Partneri garanta</b>	-
<b>Začatie a ukončenie projektu</b>	2023 až 2025
<b>Stav projektu pred realizáciou</b>	Rozšírenie elektronických služieb pre občana.



<b>Cieľ projektu</b>	V súlade s trendom digitalizácie a s možnosťou zaviesť viaceré služby elektronicky čo odbremení administratívu, zjednotí a zjednoduší procesy na strane samosprávy a rovnako na strane obyvateľov využívajúcich elektronické služby
<b>Výstupy</b>	Elektronické služby pre rôzne životné situácie
<b>Používatelia</b>	Obyvatelia mesta, podnikateľské subjekty
<b>Indikátory monitoringu</b>	Počet služieb
<b>Zmluvné podmienky</b>	-
<b>Riziká</b>	Technické obmedzenie (napr. prístup na internet) a neskúsenosť s využívaním elektronických služieb
<b>Poznámky</b>	-

▲ [Návrat na hierarchickú štruktúru](#)

<b>Názov projektu</b>	Zavedenie nových kultúrnych podujatí na zvýšenie atraktivity mesta pre obyvateľov a návštevníkov
<b>Garant</b>	Mesto Rožňava
<b>Kontaktná osoba garanta</b>	Mestský úrad Rožňava
<b>Partneri garanta</b>	
<b>Začatie a ukončenie projektu</b>	2023 až 2027
<b>Stav projektu pred realizáciou</b>	Nedostatočný počet kultúrnych aktivít a spoločenských podujatí, ktoré podporia návštevnosť mesta
<b>Cieľ projektu</b>	Prilákať návštevníkov - záujemcov o kultúrne zážitky z okolia do mesta
<b>Výstupy</b>	
<b>Používatelia</b>	Obyvatelia, návštevníci
<b>Indikátory monitoringu</b>	Počet podujatí
<b>Zmluvné podmienky</b>	
<b>Riziká</b>	
<b>Poznámky</b>	

▲ [Návrat na hierarchickú štruktúru](#)



Názov projektu	Skvalitnenie opatrovateľskej služby v domácom prostredí opatrovanej osoby
Garant	Mesto Rožňava
Kontaktná osoba garanta	Mestský úrad Rožňava
Partneri garanta	
Začatie a ukončenie projektu	2023 až 2027
Stav projektu pred realizáciou	Mesto Rožňava poskytuje opatrovateľskú službu v domácom prostredí klienta. Mesto by malo poskytovať opatrovateľskú službu všetkým odkázaným osobám a potrebuje využiť dotačné mechanizmy EÚ (v minulosti POS I, POS II).
Cieľ projektu	Cieľom projektu je zvýšiť kvalitu života obyvateľov prostredníctvom starostlivosti o odkázané osoby na pomoc inej osoby prostredníctvom terénnej opatrovateľskej služby.
Výstupy	Výstupom projektu bude kvalitatívne a kvantitatívne poskytovanie opatrovateľskej služby v domácom prostredí opatrovanej osoby.
Používatelia	Opatrované osoby
Indikátory monitoringu	Počet prijímateľov - opatrovaných osôb
Zmluvné podmienky	-
Riziká	-
Poznámky	Možnosť využiť dotačné schémy z MPSVaR SR príp. zdroje z nadchádzajúceho programového obdobia 2021 - 2027

▲ [Návrat na hierarchickú štruktúru](#)

Názov projektu	Prestavba námestia v súlade s potrebami adaptácie na zmenu klímy
Garant	Mesto Rožňava
Kontaktná osoba garanta	Mestský úrad Rožňava
Partneri garanta	
Začatie a ukončenie projektu	2023 až 2024
Stav projektu pred realizáciou	Úprava námestia o zelené plochy v súvislosti s realizáciou



	čiasť černej pešej zóny na námestí
<b>Cieľ projektu</b>	Vybudovať oddychovo-relaxačné zóny na námestí, skrášliť námestie
<b>Výstupy</b>	
<b>Používatelia</b>	Obyvatelia, návštevníci
<b>Indikátory monitoringu</b>	Plocha
<b>Zmluvné podmienky</b>	
<b>Riziká</b>	Vandalizmus
<b>Poznámky</b>	

▲ [Návrat na hierarchickú štruktúru](#)

<b>Názov projektu</b>	Výstavba multifunkčného ihriska
<b>Garant</b>	Mesto Rožňava
<b>Kontaktná osoba garanta</b>	Mestský úrad Rožňava
<b>Partneri garanta</b>	
<b>Začatie a ukončenie projektu</b>	2025 až 2027
<b>Stav projektu pred realizáciou</b>	Nedostatok viacúčelových plôch na športovanie a nedostatočná kapacita existujúcich športovísk pre verejnosť
<b>Cieľ projektu</b>	Podporiť športovanie a zdravý pohyb obyvateľov
<b>Výstupy</b>	Multifunkčné ihrisko
<b>Používatelia</b>	Obyvatelia
<b>Indikátory monitoringu</b>	Kapacita
<b>Zmluvné podmienky</b>	
<b>Riziká</b>	
<b>Poznámky</b>	

▲ [Návrat na hierarchickú štruktúru](#)

<b>Názov projektu</b>	Výstavba a rekonštrukcia detských ihrísk
<b>Garant</b>	Mesto Rožňava
<b>Kontaktná osoba garanta</b>	Mestský úrad Rožňava



Partneri garanta	
Začatie a ukončenie projektu	2024 až 2026
Stav projektu pred realizáciou	Nedostatočné množstvo detských ihrísk, potreba doplnenia ďalších hracích prvkov pre deti
Cieľ projektu	Sprístupniť vo viacerých lokalitách detské ihriská a skvalitniť podmienky pre trávenie voľnočasových aktivít pre rodiny s deťmi
Výstupy	Detské ihriská
Používatelia	Rodiny s deťmi
Indikátory monitoringu	Počet ihrísk
Zmluvné podmienky	
Riziká	
Poznámky	

▲ [Návrat na hierarchickú štruktúru](#)

Názov projektu	Vybudovanie optickej siete
Garant	Mesto Rožňava
Kontaktná osoba garanta	Mestský úrad Rožňava
Partneri garanta	
Začatie a ukončenie projektu	2023 až 2025
Stav projektu pred realizáciou	V meste absentuje optická sieť poskytujúca vysokorýchlostný internet vo viacerých lokalitách, kde je záujem o jej využívanie
Cieľ projektu	Vysokorýchlostný internet v celom území mesta, pre všetkých záujemcov
Výstupy	Zavedená optická sieť v území mesta
Používatelia	Obyvatelia
Indikátory monitoringu	Dĺžka v m
Zmluvné podmienky	-
Riziká	-
Poznámky	-

▲ [Návrat na hierarchickú štruktúru](#)



Názov projektu	Rekonštrukcia cestných komunikácií
Garant	Mesto Rožňava
Kontaktná osoba garanta	Mestský úrad Rožňava
Partneri garanta	-
Začatie a ukončenie projektu	2023 až 2027
Stav projektu pred realizáciou	Technický stav niektorých úsekov cestných komunikácií je nevyhovujúci, Je potrebná ich rekonštrukcia
Cieľ projektu	Zabezpečiť kvalitné a bezpečné cestné komunikácie
Výstupy	Kvalitné a bezpečné cestné komunikácie
Používatelia	Obyvatelia, návštevníci
Indikátory monitoringu	Dĺžka v km
Zmluvné podmienky	Bude upresnené v zmluvnej dokumentácii
Riziká	-
Poznámky	-

▲ [Návrat na hierarchickú štruktúru](#)

Názov projektu	Rekonštrukcia a opravné práce na mostoch vo vlastníctve mesta
Garant	Mesto Rožňava
Kontaktná osoba garanta	Mestský úrad Rožňava
Partneri garanta	-
Začatie a ukončenie projektu	2024 až 2026
Stav projektu pred realizáciou	Technický stav niektorých mostných konštrukcií v meste je nevyhovujúci. Je potrebná rozsiahla rekonštrukcia mostov vo vlastníctve mesta
Cieľ projektu	Bezpečné mostné konštrukcie pre dopravnú mobilitu
Výstupy	Bezpečné mostné konštrukcie pre dopravnú mobilitu
Používatelia	Obyvatelia mesta, prechádzajúca motorová / nemotorová doprava
Indikátory monitoringu	Počet
Zmluvné podmienky	Bude upresnené v zmluvnej dokumentácii



Riziká	-
Poznámky	-

▲ [Návrat na hierarchickú štruktúru](#)

Názov projektu	Rekonštrukcia verejného osvetlenia
Garant	Mesto Rožňava
Kontaktná osoba garanta	Mestský úrad Rožňava
Partneri garanta	Dodávateľ vysúťažený v rámci verejného obstarávania
Začatie a ukončenie projektu	2023 až 2025
Stav projektu pred realizáciou	Existujúci stav verejného osvetlenia je nevyhovujúci. Je potrebná rekonštrukcia verejného osvetlenia a výmena existujúcich zdrojov svetla za energeticky menej náročné (LED) osvetlenie
Cieľ projektu	Zabezpečenie energeticky úsporného moderného verejného osvetlenia v meste, úspora prevádzkových nákladov na osvetlenie mesta
Výstupy	Rekonštruované verejné osvetlenie a ich výmena za úspornejšie LED osvetlenie
Používatelia	Obyvatelia, návštevníci
Indikátory monitoringu	Počet
Zmluvné podmienky	Bude upresnené v zmluvnej dokumentácii
Riziká	-
Poznámky	-

▲ [Návrat na hierarchickú štruktúru](#)

Názov projektu	Výstavba autobusovej stanice
Garant	Mesto Rožňava
Kontaktná osoba garanta	Mestský úrad Rožňava
Partneri garanta	
Začatie a ukončenie projektu	2025 až 2027
Stav projektu pred realizáciou	V meste sa nachádza autobusová stanica, ktorá pozostáva z 15 nástupišť s krytými zastávkami. Stanica vyžaduje rekonštrukciu



	resp. modernizáciu.
<b>Cieľ projektu</b>	Stanica pre pravidelnú a nepravidelnú autobusovú dopravu.
<b>Výstupy</b>	-
<b>Používatelia</b>	Obyvatelia, návštevníci
<b>Indikátory monitoringu</b>	Plocha
<b>Zmluvné podmienky</b>	Bude upresnené v zmluvnej dokumentácii
<b>Riziká</b>	-
<b>Poznámky</b>	-

▲ [Návrat na hierarchickú štruktúru](#)

<b>Názov projektu</b>	Výstavba novej tržnice
<b>Garant</b>	Mesto Rožňava
<b>Kontaktná osoba garanta</b>	Mestský úrad Rožňava
<b>Partneri garanta</b>	
<b>Začatie a ukončenie projektu</b>	2025 až 2027
<b>Stav projektu pred realizáciou</b>	Absencia trhového miesta s potrebnou kapacitou
<b>Cieľ projektu</b>	Zriadiť mestskú tržnicu
<b>Výstupy</b>	Tržnica
<b>Používatelia</b>	Predajcovia, obyvatelia, návštevníci
<b>Indikátory monitoringu</b>	Plocha
<b>Zmluvné podmienky</b>	
<b>Riziká</b>	
<b>Poznámky</b>	

▲ [Návrat na hierarchickú štruktúru](#)

<b>Názov projektu</b>	Revitalizácia verejných priestranstiev a priestorov vnútroblokov
<b>Garant</b>	Mesto Rožňava
<b>Kontaktná osoba garanta</b>	Mestský úrad Rožňava
<b>Partneri garanta</b>	
<b>Začatie a ukončenie projektu</b>	2024 až 2027





<b>Stav projektu pred realizáciou</b>	Potreba pravidelnej starostlivosti o priestranstvá v správe mesta
<b>Cieľ projektu</b>	Skrášliť mesto pre obyvateľov aj návštevníkov
<b>Výstupy</b>	
<b>Používatelia</b>	Obyvatelia, návštevníci
<b>Indikátory monitoringu</b>	Plocha
<b>Zmluvné podmienky</b>	
<b>Riziká</b>	Vandalizmus
<b>Poznámky</b>	

▲ [Návrat na hierarchickú štruktúru](#)

<b>Názov projektu</b>	Vybudovanie nových peších komunikácií
<b>Garant</b>	Mesto Rožňava
<b>Kontaktná osoba garanta</b>	Mestský úrad Rožňava
<b>Partneri garanta</b>	-
<b>Začatie a ukončenie projektu</b>	2024 až 2026
<b>Stav projektu pred realizáciou</b>	Vo vybraných úsekoch je potrebné vybudovať nové pešie komunikácie
<b>Cieľ projektu</b>	Sieť prepojených peších komunikácií v meste
<b>Výstupy</b>	Novovybudované pešie komunikácie s cieľom bezpečného pešieho pohybu obyvateľov mesta.
<b>Používatelia</b>	Obyvatelia mesta
<b>Indikátory monitoringu</b>	Dĺžka v km
<b>Zmluvné podmienky</b>	Bude upresnené v zmluvnej dokumentácii
<b>Riziká</b>	-
<b>Poznámky</b>	-

▲ [Návrat na hierarchickú štruktúru](#)

<b>Názov projektu</b>	Monitoring a realizácia opatrení proti znečisteniu ovzdušia
<b>Garant</b>	Mesto Rožňava
<b>Kontaktná osoba garanta</b>	Mestský úrad Rožňava



Partneri garanta	-
Začatie a ukončenie projektu	2023 až 2024
Stav projektu pred realizáciou	V meste nie je zavedený systém, ktorý by zbieral analytické údaje s cieľom zabezpečenia monitoringu kvality ovzdušia
Cieľ projektu	Cieľom projektu je vybudovanie funkčného systému monitorovania kvality ovzdušia v území
Výstupy	Systém monitorovania kvality ovzdušia
Používatelia	mestský úrad Rožňava
Indikátory monitoringu	Počet opatrení
Zmluvné podmienky	bude upresnené v zmluvnej dokumentácii
Riziká	-
Poznámky	-

▲ [Návrat na hierarchickú štruktúru](#)

Názov projektu	Rekonštrukcia historických a kultúrnych pamiatok v meste Rožňava
Garant	Mesto Rožňava
Kontaktná osoba garanta	Mestský úrad Rožňava
Partneri garanta	-
Začatie a ukončenie projektu	2023 až 2025
Stav projektu pred realizáciou	Niektoré kultúrne pamiatky vyžadujú rekonštrukciu.
Cieľ projektu	Cieľom projektu je rekonštrukcia historických a kultúrnych pamiatok v správe mesta Rožňava, podpora atraktivity mesta pre CR
Výstupy	
Používatelia	Obyvatelia, návštevníci
Indikátory monitoringu	Počet
Zmluvné podmienky	Bude upresnené v zmluvnej dokumentácii
Riziká	-
Poznámky	-



▲ [Návrat na hierarchickú štruktúru](#)

Názov projektu	Realizovanie vodozadržných opatrení
Garant	Mesto Rožňava
Kontaktná osoba garanta	Mestský úrad Rožňava
Partneri garanta	
Začatie a ukončenie projektu	2023 až 2026
Stav projektu pred realizáciou	Nedostatočné množstvo zadržanej vody, klimatické zmeny - otepľovanie, sucho
Cieľ projektu	Znížiť dopad otepľovania, zadržať dažďovú vodu v zásobníkoch, napr. na polievanie zelených verejných priestranstiev, zníženie prašnosti v meste a iné
Výstupy	
Používatelia	Obyvatelia
Indikátory monitoringu	Objem zadržanej vody
Zmluvné podmienky	
Riziká	
Poznámky	

▲ [Návrat na hierarchickú štruktúru](#)

Názov projektu	Výstavba telocvične v blízkosti ZŠ
Garant	Mesto Rožňava
Kontaktná osoba garanta	Mestský úrad Rožňava
Partneri garanta	
Začatie a ukončenie projektu	2023 až 2025
Stav projektu pred realizáciou	V areáli ZŠ sa nenachádza telocvična. Cieľom projektu je výstavba telocvične určenej pre žiakov navštevujúcich ZŠ.
Cieľ projektu	Výstavba telocvične pre cvičenie a športovanie žiakov navštevujúcich ZŠ.
Výstupy	Telocvična pre žiakov ZŠ
Používatelia	Žiaci ZŠ



Indikátory monitoringu	Plocha m2
Zmluvné podmienky	-
Riziká	-
Poznámky	-

▲ [Návrat na hierarchickú štruktúru](#)

Názov projektu	Rekonštrukcia troch asfaltových ihrísk - Sugar, Garáže Komenského, ulica Slnčná 17
Garant	Mesto Rožňava
Kontaktná osoba garanta	Mestský úrad Rožňava
Partneri garanta	-
Začatie a ukončenie projektu	2024 až 2025
Stav projektu pred realizáciou	V meste sa nachádzajú ihriská, ktoré vyžadujú rekonštrukciu.
Cieľ projektu	Kvalitné ihriská pre obyvateľov mesta
Výstupy	3 asfaltové ihriská
Používatelia	Obyvatelia mesta
Indikátory monitoringu	Počet
Zmluvné podmienky	-
Riziká	-
Poznámky	-

▲ [Návrat na hierarchickú štruktúru](#)

Názov projektu	Rekonštrukcia, modernizácia malometrážnych bytov
Garant	Mesto Rožňava
Kontaktná osoba garanta	Mestský úrad Rožňava
Partneri garanta	
Začatie a ukončenie projektu	2023 až 2027
Stav projektu pred realizáciou	Nevyhovujúci technický stav a opotrebovanie malometrážnych bytov
Cieľ projektu	Skvalitniť bývanie v malometrážnych bytoch



<b>Výstupy</b>	
<b>Používatelia</b>	Obyvatelia
<b>Indikátory monitoringu</b>	Počet bytových jednotiek
<b>Zmluvné podmienky</b>	
<b>Riziká</b>	
<b>Poznámky</b>	

▲ [Návrat na hierarchickú štruktúru](#)

<b>Názov projektu</b>	Rekonštrukcia, modernizácia bytov s nižším štandardom
<b>Garant</b>	Mesto Rožňava
<b>Kontaktná osoba garanta</b>	Mestský úrad Rožňava
<b>Partneri garanta</b>	
<b>Začatie a ukončenie projektu</b>	2023 až 2027
<b>Stav projektu pred realizáciou</b>	Nevyhovujúci technický stav a opotrebovanie bytov
<b>Cieľ projektu</b>	Skvalitniť bývanie v týchto bytoch
<b>Výstupy</b>	
<b>Používatelia</b>	Obyvatelia
<b>Indikátory monitoringu</b>	Počet bytov
<b>Zmluvné podmienky</b>	
<b>Riziká</b>	
<b>Poznámky</b>	

▲ [Návrat na hierarchickú štruktúru](#)

<b>Názov projektu</b>	Zníženie energetickej náročnosti budov v rámci poskytovaných sociálnych služieb mestom
<b>Garant</b>	Mesto Rožňava
<b>Kontaktná osoba garanta</b>	Mestský úrad Rožňava
<b>Partneri garanta</b>	-
<b>Začatie a ukončenie projektu</b>	2024 až 2027
<b>Stav projektu pred realizáciou</b>	Vysoké prevádzkové náklady mesta na prevádzku objektov



	sociálnych služieb
<b>Cieľ projektu</b>	Znížiť prevádzkové náklady realizáciou takých technických riešení, ktoré znížia energetickú náročnosť mestských objektov na ich prevádzku pri zachovaní dostatočného tepelného komfortu
<b>Výstupy</b>	Zníženie prevádzkových nákladov
<b>Používatelia</b>	Obyvatelia mesta - klienti zariadení SS
<b>Indikátory monitoringu</b>	Úspora energie %
<b>Zmluvné podmienky</b>	-
<b>Riziká</b>	-
<b>Poznámky</b>	Možnosť využitia fondov EÚ resp. Plán obnovy

▲ [Návrat na hierarchickú štruktúru](#)

<b>Názov projektu</b>	Obnova vnútroblokového priestranstva na sídlisku Juh-Edelényská ulica
<b>Garant</b>	Mesto Rožňava
<b>Kontaktná osoba garanta</b>	Mestský úrad Rožňava
<b>Partneri garanta</b>	-
<b>Začatie a ukončenie projektu</b>	2024 až 2026
<b>Stav projektu pred realizáciou</b>	Vnútroblokový priestor vyžaduje rekonštrukciu a skrášlenie
<b>Cieľ projektu</b>	Obnovené vnútroblokové priestranstvo pre kvalitnejší život
<b>Výstupy</b>	-
<b>Používatelia</b>	Obyvatelia bytových domov
<b>Indikátory monitoringu</b>	Plocha v m2
<b>Zmluvné podmienky</b>	-
<b>Riziká</b>	-
<b>Poznámky</b>	Možnosť využitia grantov na obnovu

▲ [Návrat na hierarchickú štruktúru](#)

<b>Názov projektu</b>	Obnova Kláštora v meste
<b>Garant</b>	Mesto Rožňava



Kontaktná osoba garanta	Mestský úrad Rožňava
Partneri garanta	-
Začatie a ukončenie projektu	2023 až 2025
Stav projektu pred realizáciou	Kultúrno-kreatívne centrum Kláštor v Rožňave je schátraným priestorom, ktorý vyžaduje rozsiahlu rekonštrukciu
Cieľ projektu	Rekonštrukciou objektu zvýšiť atraktivitu územia
Výstupy	-
Používatelia	Obyvatelia mesta, návštevníci a turisti, užívatelia priestorov kláštora
Indikátory monitoringu	Plocha v m2
Zmluvné podmienky	Bude upresnené v zmluve s dodávateľom
Riziká	-
Poznámky	-

▲ [Návrat na hierarchickú štruktúru](#)

Názov projektu	Oprava a rekonštrukcia národných kultúrnych pamiatok v meste Rožňava
Garant	Mesto Rožňava
Kontaktná osoba garanta	Mestský úrad Rožňava
Partneri garanta	Pamiatkový úrad SR
Začatie a ukončenie projektu	2023 až 2027
Stav projektu pred realizáciou	Mnoho objektov je v nevyhovujúcom stave. Mesto Rožňava v spolupráci s Pamiatkovým úradom SR vyčlení objekty, ktoré budú podliehať opravám a rekonštrukciám v zmysle registra NKP: <a href="https://www.pamiatky.sk/nkp-a-po/register-nkp/">https://www.pamiatky.sk/nkp-a-po/register-nkp/</a>
Cieľ projektu	Cieľom projektu je zvýšiť podiel obnovených národných kultúrnych pamiatok v meste.
Výstupy	-
Používatelia	obyvatelia mesta, návštevníci
Indikátory monitoringu	%
Zmluvné podmienky	-



Riziká	-
Poznámky	-

▲ [Návrat na hierarchickú štruktúru](#)

Názov projektu	Revitalizácia mestských parkov
Garant	Mesto Rožňava
Kontaktná osoba garanta	Mestský úrad Rožňava
Partneri garanta	
Začatie a ukončenie projektu	2024 až 2027
Stav projektu pred realizáciou	Potreba pravidelnej obnovy a starostlivosti o zeleň a lavičky v parkoch v meste
Cieľ projektu	Spríjemniť obyvateľom a návštevníkom pobyt a oddych v parkoch
Výstupy	
Používatelia	Obyvatelia, návštevníci
Indikátory monitoringu	Plocha v m2
Zmluvné podmienky	
Riziká	Vandalizmus
Poznámky	

▲ [Návrat na hierarchickú štruktúru](#)

Názov projektu	Revitalizácia nádvorí Radnice
Garant	Mesto Rožňava
Kontaktná osoba garanta	Mestský úrad Rožňava
Partneri garanta	
Začatie a ukončenie projektu	2023 až 2025
Stav projektu pred realizáciou	Nevyhovujúci estetický vzhľad nádvorí, potreba pravidelnej údržby
Cieľ projektu	Skrášliť nádvorie Radnice
Výstupy	





<b>Používatelia</b>	Návštevníci Radnice
<b>Indikátory monitoringu</b>	Plocha v m2
<b>Zmluvné podmienky</b>	
<b>Riziká</b>	
<b>Poznámky</b>	

▲ [Návrat na hierarchickú štruktúru](#)

<b>Názov projektu</b>	Vybudovanie amfiteátra
<b>Garant</b>	Mesto Rožňava
<b>Kontaktná osoba garanta</b>	Mestský úrad Rožňava
<b>Partneri garanta</b>	-
<b>Začatie a ukončenie projektu</b>	2024 až 2026
<b>Stav projektu pred realizáciou</b>	Mesto Rožňava plánuje vybudovanie amfiteátra, ktorý by poskytoval možnosti zaujímavých kultúrnych podujatí v meste.
<b>Cieľ projektu</b>	Zvýšiť počet kultúrnych podujatí prostredníctvom nového amfiteátra a prilákať do územia nových návštevníkov.
<b>Výstupy</b>	Výstupom bude objekt nového amfiteátra s dostatočným počtom miest pre zabezpečenie vyhovujúcej kapacity.
<b>Používatelia</b>	Obyvatelia mesta, návštevníci
<b>Indikátory monitoringu</b>	Plocha v m2
<b>Zmluvné podmienky</b>	
<b>Riziká</b>	-
<b>Poznámky</b>	-

▲ [Návrat na hierarchickú štruktúru](#)

<b>Názov projektu</b>	Vybudovanie kempingu v areáli mestského kúpaliska
<b>Garant</b>	Mesto Rožňava
<b>Kontaktná osoba garanta</b>	Mestský úrad Rožňava
<b>Partneri garanta</b>	
<b>Začatie a ukončenie projektu</b>	2026 až 2027



<b>Stav projektu pred realizáciou</b>	Absencia kempingu, ako ubytovacej kapacity pre návštevníkov
<b>Cieľ projektu</b>	Rozšíriť ubytovaciu kapacitu pre návštevníkov v letnom období
<b>Výstupy</b>	
<b>Používatelia</b>	
<b>Indikátory monitoringu</b>	Kapacita
<b>Zmluvné podmienky</b>	
<b>Riziká</b>	
<b>Poznámky</b>	

▲ [Návrat na hierarchickú štruktúru](#)

<b>Názov projektu</b>	Vybudovanie vyhliadkovej veže na barokovej Kalvárii v Rožňave
<b>Garant</b>	Mesto Rožňava
<b>Kontaktná osoba garanta</b>	Mestský úrad Rožňava
<b>Partneri garanta</b>	-
<b>Začatie a ukončenie projektu</b>	2023 až 2024
<b>Stav projektu pred realizáciou</b>	Kalvária je situovaná na severnej strane mesta na svahu najnižšieho vrchu. V roku 2022 sa konalo slávnostné predstavenie zrekonštruovanej zvonice. Ďalšou aktivitou pre prilákanie návštevníkov a turistov je vybudovanie vyhliadkovej veže.
<b>Cieľ projektu</b>	Cieľom projektu je prilákanie návštevníkov a turistov na kalváriu vybudovaním novej vyhliadkovej veže.
<b>Výstupy</b>	Vyhliadková veža
<b>Používatelia</b>	Obyvatelia mesta, návštevníci, turisti
<b>Indikátory monitoringu</b>	Počet
<b>Zmluvné podmienky</b>	Bude upresnené v zmluvnej dokumentácii
<b>Riziká</b>	-
<b>Poznámky</b>	-

▲ [Návrat na hierarchickú štruktúru](#)

<b>Názov projektu</b>	Vytvorenie mestského turistického informačného systému
-----------------------	--



<b>Garant</b>	Mesto Rožňava
<b>Kontaktná osoba garanta</b>	Mestský úrad Rožňava
<b>Partneri garanta</b>	Turistické informačné centrum Rožňava
<b>Začatie a ukončenie projektu</b>	2023 až 2025
<b>Stav projektu pred realizáciou</b>	Mesto nemá zriadený systém mestského turistického informačného systému, ktorý by poskytoval ucelené informácie pre obyvateľov, návštevníkov a turistov.
<b>Cieľ projektu</b>	Zlepšenie atraktivity cestovného ruchu v území zavedením komplexného turistického informačného systému.
<b>Výstupy</b>	Informačný systém
<b>Používatelia</b>	obyvatelia, návštevníci
<b>Indikátory monitoringu</b>	počet
<b>Zmluvné podmienky</b>	Bude upresnené v zmluvnej dokumentácii
<b>Riziká</b>	-
<b>Poznámky</b>	-

▲ [Návrat na hierarchickú štruktúru](#)

<b>Názov projektu</b>	Vytvorenie zariadení sociálnych služieb na Námestí baníkov
<b>Garant</b>	Mesto Rožňava
<b>Kontaktná osoba garanta</b>	Mestský úrad Rožňava
<b>Partneri garanta</b>	
<b>Začatie a ukončenie projektu</b>	2024 až 2024
<b>Stav projektu pred realizáciou</b>	
<b>Cieľ projektu</b>	
<b>Výstupy</b>	
<b>Používatelia</b>	
<b>Indikátory monitoringu</b>	Počet
<b>Zmluvné podmienky</b>	
<b>Riziká</b>	
<b>Poznámky</b>	



▲ [Návrat na hierarchickú štruktúru](#)

Názov projektu	Zriadenie kinosály
Garant	Mesto Rožňava
Kontaktná osoba garanta	Mestský úrad Rožňava
Partneri garanta	
Začatie a ukončenie projektu	2023 až 2024
Stav projektu pred realizáciou	V meste sa nachádza jedno kino (kino Apollo). Mesto plánuje vybudovať samostatnú kinosálu.
Cieľ projektu	Podporiť kultúrne vyžitie obyvateľom a návštevníkom
Výstupy	
Používatelia	Obyvatelia mesta, návštevníci
Indikátory monitoringu	počet
Zmluvné podmienky	Bude upresnené v zmluvnej dokumentácii
Riziká	-
Poznámky	-

▲ [Návrat na hierarchickú štruktúru](#)

Názov projektu	Modernizácia futbalového areálu v Nadabulej
Garant	Mesto Rožňava
Kontaktná osoba garanta	Mestský úrad Rožňava
Partneri garanta	-
Začatie a ukončenie projektu	2024 až 2026
Stav projektu pred realizáciou	Futbalový areál vyžaduje rozsiahlu rekonštrukciu
Cieľ projektu	Vyhovujúci stav futbalového areálu
Výstupy	
Používatelia	obyvatelia mesta
Indikátory monitoringu	Plocha v m2
Zmluvné podmienky	-
Riziká	-
Poznámky	-



▲ [Návrat na hierarchickú štruktúru](#)

Názov projektu	Modernizácia futbalového štadióna v Rožňave
Garant	Mesto Rožňava
Kontaktná osoba garanta	Mestský úrad Rožňava
Partneri garanta	
Začatie a ukončenie projektu	2023 až 2025
Stav projektu pred realizáciou	Nevyhovujúci stav štadióna a tribúny
Cieľ projektu	Skvalitniť podmienky pre športovcov a návštevníkov futbalových zápasov
Výstupy	
Používatelia	Športovci, obyvatelia
Indikátory monitoringu	Plocha v m2
Zmluvné podmienky	
Riziká	
Poznámky	

▲ [Návrat na hierarchickú štruktúru](#)

Názov projektu	Rekonštrukcia a dostavba zimného štadióna v Rožňave a jeho premena na Multifunkčný priestor + zakúpenie roľby
Garant	Mesto Rožňava
Kontaktná osoba garanta	Mestský úrad Rožňava
Partneri garanta	
Začatie a ukončenie projektu	2025 až 2027
Stav projektu pred realizáciou	Nedobudovaný zimný štadión a potreba jeho celoročného využívania, absencia stroja na pravidelnú úpravu ľadu
Cieľ projektu	Sprístupniť verejnosti aj športovcom celoročné využívanie štadióna
Výstupy	
Používatelia	Obyvatelia, športovci
Indikátory monitoringu	Plocha v m2



Zmluvné podmienky	
Riziká	
Poznámky	

▲ [Návrat na hierarchickú štruktúru](#)

Názov projektu	Nákup elektrobicyklov a elektrokolobežíek
Garant	Mesto Rožňava
Kontaktná osoba garanta	Mestský úrad Rožňava
Partneri garanta	
Začatie a ukončenie projektu	2024 až 2027
Stav projektu pred realizáciou	Absencia zdieľania elektrobicyklov a elektrokolobežíek pre individuálny pohyb po meste
Cieľ projektu	Rozšíriť možnosti individuálnej prepravy po meste zdieľaním uvedených dopravných prostriedkov
Výstupy	Zdieľané využívanie
Používatelia	Obyvatelia, návštevníci
Indikátory monitoringu	Počet
Zmluvné podmienky	
Riziká	Vandalizmus, nerešpektovanie stanovených pravidiel využívania zdieľaných prostriedkov na individuálnu dopravu, napr. prekročenie vymedzenej hranice územia, kde je možné ich používať, nesprávne odstavenie dopravného prostriedku
Poznámky	

▲ [Návrat na hierarchickú štruktúru](#)

Názov projektu	Obnova komunitného centra
Garant	Mesto Rožňava
Kontaktná osoba garanta	Mestský úrad Rožňava
Partneri garanta	
Začatie a ukončenie projektu	2023 až 2025
Stav projektu pred realizáciou	Potreba jeho obnovy



<b>Cieľ projektu</b>	Zvýšiť záujem o trávenie času v komunitnom centre
<b>Výstupy</b>	
<b>Používatelia</b>	Obyvatelia
<b>Indikátory monitoringu</b>	Kapacita
<b>Zmluvné podmienky</b>	
<b>Riziká</b>	
<b>Poznámky</b>	

▲ [Návrat na hierarchickú štruktúru](#)

<b>Názov projektu</b>	Obnova bývalej budovy štatistického úradu
<b>Garant</b>	Mesto Rožňava
<b>Kontaktná osoba garanta</b>	Mestský úrad Rožňava
<b>Partneri garanta</b>	
<b>Začatie a ukončenie projektu</b>	2025 až 2027
<b>Stav projektu pred realizáciou</b>	Nevyhovujúci technický stav budovy, ktorá slúžila pre účely štatistického úradu
<b>Cieľ projektu</b>	Zlepšiť stav budovy, aby mohla byť využívaná podľa potreby mesta
<b>Výstupy</b>	
<b>Používatelia</b>	Obyvatelia
<b>Indikátory monitoringu</b>	Plocha v m2
<b>Zmluvné podmienky</b>	
<b>Riziká</b>	
<b>Poznámky</b>	

▲ [Návrat na hierarchickú štruktúru](#)

<b>Názov projektu</b>	Obnova MŠ Ernesta Rótha
<b>Garant</b>	Mesto Rožňava
<b>Kontaktná osoba garanta</b>	Mestský úrad Rožňava
<b>Partneri garanta</b>	



<b>Začatie a ukončenie projektu</b>	2024 až 2025
<b>Stav projektu pred realizáciou</b>	Nevyhovujúci stav budovy
<b>Cieľ projektu</b>	Modernizácia budovy pre skvalitnenie edukačných činností pre deti, ktoré ju navštevujú
<b>Výstupy</b>	
<b>Používatelia</b>	Rodiny s deťmi
<b>Indikátory monitoringu</b>	Plocha v m2
<b>Zmluvné podmienky</b>	
<b>Riziká</b>	
<b>Poznámky</b>	

▲ [Návrat na hierarchickú štruktúru](#)

<b>Názov projektu</b>	Obnova MŠ Krátka
<b>Garant</b>	Mesto Rožňava
<b>Kontaktná osoba garanta</b>	Mestský úrad Rožňava
<b>Partneri garanta</b>	
<b>Začatie a ukončenie projektu</b>	2023 až 2024
<b>Stav projektu pred realizáciou</b>	Nevyhovujúci, opotrebovaný stav budovy
<b>Cieľ projektu</b>	Modernizácia budovy
<b>Výstupy</b>	
<b>Používatelia</b>	Rodiny s deťmi
<b>Indikátory monitoringu</b>	Plocha v m2
<b>Zmluvné podmienky</b>	
<b>Riziká</b>	
<b>Poznámky</b>	

▲ [Návrat na hierarchickú štruktúru](#)

<b>Názov projektu</b>	Obnova MŠ Pionierov
<b>Garant</b>	Mesto Rožňava
<b>Kontaktná osoba garanta</b>	Mestský úrad Rožňava





Partneri garanta	
Začatie a ukončenie projektu	2026 až 2027
Stav projektu pred realizáciou	Nevyhovujúci, opotrebovaný stav budovy
Cieľ projektu	Zmodernizovať budovu MŠ
Výstupy	
Používatelia	Rodiny s deťmi
Indikátory monitoringu	Plocha v m2
Zmluvné podmienky	
Riziká	
Poznámky	

▲ [Návrat na hierarchickú štruktúru](#)

Názov projektu	Obnova Spojenej školy na Komenského ulici
Garant	Mesto Rožňava
Kontaktná osoba garanta	Mestský úrad Rožňava
Partneri garanta	
Začatie a ukončenie projektu	2024 až 2025
Stav projektu pred realizáciou	Nevyhovujúci, opotrebovaný stav budovy
Cieľ projektu	Zmodernizovať budovu školy
Výstupy	
Používatelia	Rodiny s deťmi a žiakmi
Indikátory monitoringu	Plocha v m2
Zmluvné podmienky	
Riziká	
Poznámky	

▲ [Návrat na hierarchickú štruktúru](#)

Názov projektu	Obnova základnej umeleckej školy (ZUŠ)
Garant	Mesto Rožňava
Kontaktná osoba garanta	Mestský úrad Rožňava



Partneri garanta	
Začatie a ukončenie projektu	2025 až 2026
Stav projektu pred realizáciou	Nevyhovujúci, opotrebovaný stav budovy
Cieľ projektu	Zmodernizovať budovy školy
Výstupy	
Používatelia	Žiaci
Indikátory monitoringu	Plocha v m2
Zmluvné podmienky	
Riziká	
Poznámky	

▲ [Návrat na hierarchickú štruktúru](#)

Názov projektu	Oprava bývalej ZUŠ na Štítnickej ulici
Garant	Mesto Rožňava
Kontaktná osoba garanta	Mestský úrad Rožňava
Partneri garanta	
Začatie a ukončenie projektu	2026 až 2027
Stav projektu pred realizáciou	Nevyhovujúci technický stav budovy
Cieľ projektu	Zlepšiť technický stav budovy, aby mohla byť využívaná mestom
Výstupy	
Používatelia	Obyvatelia
Indikátory monitoringu	Plocha v m2
Zmluvné podmienky	
Riziká	
Poznámky	

▲ [Návrat na hierarchickú štruktúru](#)

Názov projektu	Rekonštrukcia karanténnej stanice
Garant	Mesto Rožňava
Kontaktná osoba garanta	Mestský úrad Rožňava



Partneri garanta	
Začatie a ukončenie projektu	2025 až 2025
Stav projektu pred realizáciou	Opotrebovaný stav
Cieľ projektu	Skvalitniť karanténnu stanicu
Výstupy	
Používatelia	Pracovníci stanice
Indikátory monitoringu	Plocha v m2
Zmluvné podmienky	
Riziká	
Poznámky	

▲ [Návrat na hierarchickú štruktúru](#)

Názov projektu	Rekonštrukcia obchodného kultúrneho centra (OKC)
Garant	Mesto Rožňava
Kontaktná osoba garanta	Mestský úrad Rožňava
Partneri garanta	
Začatie a ukončenie projektu	2024 až 2024
Stav projektu pred realizáciou	Nevyhovujúci technický stav budovy- nutná oprava strechy a zateplenie
Cieľ projektu	Skvalitniť budovu mesta
Výstupy	
Používatelia	Obyvatelia
Indikátory monitoringu	Plocha v m2
Zmluvné podmienky	
Riziká	
Poznámky	

▲ [Návrat na hierarchickú štruktúru](#)

Názov projektu	Rekonštrukcia telocvične na základnej škole (ZŠ) Juh
Garant	Mesto Rožňava



Kontaktná osoba garanta	Mestský úrad Rožňava
Partneri garanta	
Začatie a ukončenie projektu	2023 až 2023
Stav projektu pred realizáciou	Nevyhovujúci, opotrebovaný stav telocvične
Cieľ projektu	Skvalitniť podmienky pre cvičenie žiakov
Výstupy	
Používatelia	Žiaci
Indikátory monitoringu	Plocha v m2
Zmluvné podmienky	
Riziká	
Poznámky	

▲ [Návrat na hierarchickú štruktúru](#)

Názov projektu	Rekonštrukcia ZŠ Zlatá
Garant	Mesto Rožňava
Kontaktná osoba garanta	Mestský úrad Rožňava
Partneri garanta	
Začatie a ukončenie projektu	2024 až 2024
Stav projektu pred realizáciou	Nevyhovujúci, opotrebovaný stav budovy
Cieľ projektu	Zmodernizovať budovy školy
Výstupy	
Používatelia	Žiaci
Indikátory monitoringu	Plocha v m2
Zmluvné podmienky	
Riziká	
Poznámky	

▲ [Návrat na hierarchickú štruktúru](#)

Názov projektu	Výbudovanie zavlažovacích systémov
Garant	Mesto Rožňava



Kontaktná osoba garanta	Mestský úrad Rožňava
Partneri garanta	
Začatie a ukončenie projektu	2023 až 2027
Stav projektu pred realizáciou	Zmena klímy, otepľovanie, nedostatok prírodných zrážok
Cieľ projektu	Vybudovať zavlažovacie systémy pre zabránenie vysychaniu
Výstupy	
Používatelia	Obyvatelia
Indikátory monitoringu	Plocha v m2
Zmluvné podmienky	
Riziká	
Poznámky	

▲ [Návrat na hierarchickú štruktúru](#)

Názov projektu	Vybudovanie zberného dvora
Garant	Mesto Rožňava
Kontaktná osoba garanta	Mestský úrad Rožňava
Partneri garanta	
Začatie a ukončenie projektu	2024 až 2026
Stav projektu pred realizáciou	Absencia zberného dvora pre odovzdanie separovaného odpadu
Cieľ projektu	Zabezpečenie efektívneho nakladania s odpadmi prostredníctvom zberného dvora
Výstupy	Areál zberného dvora
Používatelia	Obyvatelia
Indikátory monitoringu	Plocha v m2
Zmluvné podmienky	-
Riziká	-
Poznámky	-

▲ [Návrat na hierarchickú štruktúru](#)



Názov projektu	Revitalizácia Námestia baníkov a Šafárikovej ulice
Garant	Mesto Rožňava
Kontaktná osoba garanta	Mestský úrad Rožňava
Partneri garanta	
Začatie a ukončenie projektu	2024 až 2026
Stav projektu pred realizáciou	Potreba pravidelnej starostlivosti o zeleň
Cieľ projektu	Zmierniť dopad zmeny klímy - otepľovania
Výstupy	
Používatelia	Obyvatelia
Indikátory monitoringu	Plocha v m2
Zmluvné podmienky	
Riziká	
Poznámky	

▲ [Návrat na hierarchickú štruktúru](#)

Názov projektu	Osadenie meračov rýchlosti, zvýraznenie priechodov pre chodcov a oprava semaforov
Garant	Mesto Rožňava
Kontaktná osoba garanta	Mestský úrad Rožňava
Partneri garanta	
Začatie a ukončenie projektu	2023 až 2027
Stav projektu pred realizáciou	Nedostatočné dopravné značenie pre bezpečný pohyb chodcov pri prechádzaní cez cestu, nerešpektovanie obmedzenia rýchlosti niektorých vozidiel pri jazde po meste
Cieľ projektu	Znížiť riziko kolízie chodcov s motorovými vozidlami
Výstupy	
Používatelia	Obyvatelia pri pešom presune mestom
Indikátory monitoringu	Počet
Zmluvné podmienky	
Riziká	



## Poznámky

▲ [Návrat na hierarchickú štruktúru](#)

Názov projektu	Vybudovanie parkovísk
Garant	Mesto Rožňava
Kontaktná osoba garanta	Mestský úrad Rožňava
Partneri garanta	
Začatie a ukončenie projektu	2023 až 2027
Stav projektu pred realizáciou	Nedostatok miest na parkovanie, využívanie plôch, ktoré nie sú na to určené na odstavenie vozidla, ničenie sprievodnej zelene komunikácií
Cieľ projektu	Zabezpečiť plynulosť dopravy a dostatok parkovacích plôch v jednotlivých lokalitách mesta
Výstupy	
Používatelia	Motoristi
Indikátory monitoringu	Plocha v m <sup>2</sup>
Zmluvné podmienky	
Riziká	
Poznámky	

▲ [Návrat na hierarchickú štruktúru](#)

Názov projektu	Obnova vnútroblokového priestranstva na sídlisku Vargovo pole
Garant	Mesto Rožňava
Kontaktná osoba garanta	Mestský úrad Rožňava
Partneri garanta	
Začatie a ukončenie projektu	2025 až 2027
Stav projektu pred realizáciou	Potreba pravidelnej údržby verejných priestranstiev
Cieľ projektu	Skvalitniť prostredie v ktorom sa pohybujú obyvatelia úpravou priestranstiev
Výstupy	
Používatelia	Obyvatelia



Indikátory monitoringu	Plocha v m2
Zmluvné podmienky	
Riziká	
Poznámky	

▲ [Návrat na hierarchickú štruktúru](#)

Názov projektu	Rekonštrukcia pravostranného chodníka na námestí Šafárikova ulica
Garant	Mesto Rožňava
Kontaktná osoba garanta	Mestský úrad Rožňava
Partneri garanta	
Začatie a ukončenie projektu	2025 až 2025
Stav projektu pred realizáciou	Nevyhovujúci stav chodníka
Cieľ projektu	Zabezpečiť kvalitu chodníka pre bezpečnosť pohybujúcich sa chodcov
Výstupy	
Používatelia	Obyvatelia
Indikátory monitoringu	Dĺžka v m
Zmluvné podmienky	
Riziká	
Poznámky	

▲ [Návrat na hierarchickú štruktúru](#)

Názov projektu	Vybudovanie nových cestných komunikácií
Garant	Mesto Rožňava
Kontaktná osoba garanta	Mestský úrad Rožňava
Partneri garanta	
Začatie a ukončenie projektu	2023 až 2027
Stav projektu pred realizáciou	Nedobudované cestná sieť, niektoré úseky ciest s nespevneným a prašným povrchom





<b>Cieľ projektu</b>	Dobudovať cestnú sieť a na niektorých úsekoch ciest zabezpečiť bezprašné povrchové úpravy
<b>Výstupy</b>	
<b>Používatelia</b>	Motoristi
<b>Indikátory monitoringu</b>	Dĺžka v m
<b>Zmluvné podmienky</b>	
<b>Riziká</b>	
<b>Poznámky</b>	

▲ [Návrat na hierarchickú štruktúru](#)

<b>Názov projektu</b>	Podpora rozvoja a obnovy turisticky zaujímavých bodov, základnej informačnej a technickej infraštruktúry CR
<b>Garant</b>	Mesto Rožňava
<b>Kontaktná osoba garanta</b>	Mestský úrad Rožňava
<b>Partneri garanta</b>	
<b>Začatie a ukončenie projektu</b>	2023 až 2027
<b>Stav projektu pred realizáciou</b>	
<b>Cieľ projektu</b>	Podporiť rozvoj CR, napr. sieťou informačných tabúl (citylighty) na území mesta a iné
<b>Výstupy</b>	
<b>Používatelia</b>	
<b>Indikátory monitoringu</b>	Počet
<b>Zmluvné podmienky</b>	
<b>Riziká</b>	
<b>Poznámky</b>	

▲ [Návrat na hierarchickú štruktúru](#)

<b>Názov projektu</b>	Dobudovanie kapacít mesta Rožňava ako jedného z kľúčových aktérov rozvoja kultúry a cestovného ruchu regiónu Gemer a profesionalizácia ponúkaných služieb
<b>Garant</b>	Mesto Rožňava



Kontaktná osoba garanta	Mestský úrad Rožňava
Partneri garanta	
Začatie a ukončenie projektu	2023 až 2025
Stav projektu pred realizáciou	Mesto nemá dostatočné kapacity pre rozvoj CR v štruktúre svojich organizácií, v rámci MsÚ (TIC je súkromný, zmluvný partner).
Cieľ projektu	Potreba koordinácie a manažmentu činností zameraných na rozvoj cestovného ruchu v meste a regióne (destinačný manažment) - komunikácia, spolupráca, vytváranie tématických regionálnych balíkov služieb dostupných pre rôzne cieľové skupiny návštevníkov.
Výstupy	
Používatelia	Návštevníci
Indikátory monitoringu	Referent pre strategický rozvoj cestovného ruchu mesta. Vytvorenie platformy, stretávanie zástupcov verejného a súkromného sektora, vypracovanie akčného plánu a návrhu aktivít
Zmluvné podmienky	
Riziká	
Poznámky	

▲ [Návrat na hierarchickú štruktúru](#)

Názov projektu	Vytvorenie podpory škôl zamerané na služby nepedagogických činností
Garant	Mesto Rožňava
Kontaktná osoba garanta	Mestský úrad Rožňava
Partneri garanta	
Začatie a ukončenie projektu	2023 až 2027
Stav projektu pred realizáciou	Nedostatok nepedagogických pracovníkov na školách
Cieľ projektu	Skvalitniť pravidelné učenie a vedomosti žiakov
Výstupy	



<b>Používatelia</b>	Žiaci
<b>Indikátory monitoringu</b>	Počet nepedagogických pracovníkov
<b>Zmluvné podmienky</b>	
<b>Riziká</b>	
<b>Poznámky</b>	

▲ [Návrat na hierarchickú štruktúru](#)

<b>Názov projektu</b>	Metodická podpora školám pri zmenách a inováciách v školstve
<b>Garant</b>	Mesto Rožňava
<b>Kontaktná osoba garanta</b>	Mestský úrad Rožňava
<b>Partneri garanta</b>	
<b>Začatie a ukončenie projektu</b>	2023 až 2027
<b>Stav projektu pred realizáciou</b>	Nedostatočne poskytovaná metodická pomoc školám
<b>Cieľ projektu</b>	Podpora školám pri zmenách a inováciách, včasné upozornenie škôl na nové zmeny
<b>Výstupy</b>	
<b>Používatelia</b>	Školy
<b>Indikátory monitoringu</b>	Odborne vyškolený pracovník školského účelového strediska-strediska služieb škole poskytujúci školám odbornú, technickú a metodickú pomoc, ktorý sleduje zmeny a inovácie v školstve, komunikuje v prípade nejasností
<b>Zmluvné podmienky</b>	
<b>Riziká</b>	
<b>Poznámky</b>	

▲ [Návrat na hierarchickú štruktúru](#)

<b>Názov projektu</b>	Vytváranie učiacich sa komunít na úrovni MZ, PK, škôl s cieľom rozvoja školstva
<b>Garant</b>	Mesto Rožňava
<b>Kontaktná osoba garanta</b>	Mestský úrad Rožňava
<b>Partneri garanta</b>	



<b>Začatie a ukončenie projektu</b>	2023 až 2027
<b>Stav projektu pred realizáciou</b>	Existencia žiakov, ktorí nezískali v domácom prostredí návyk na pravidelné vzdelávanie sa/učenie sa
<b>Cieľ projektu</b>	Rozvoj školstva pravidelným učením sa a tým získavanie stanovených vedomostí žiakov v jednotlivých ročníkoch
<b>Výstupy</b>	
<b>Používatelia</b>	Žiaci bez návyku na pravidelné učenie sa
<b>Indikátory monitoringu</b>	Počet pravidelne sa učiacich žiakov
<b>Zmluvné podmienky</b>	
<b>Riziká</b>	
<b>Poznámky</b>	

▲ [Návrat na hierarchickú štruktúru](#)



# REALIZAČNÁ ČASŤ

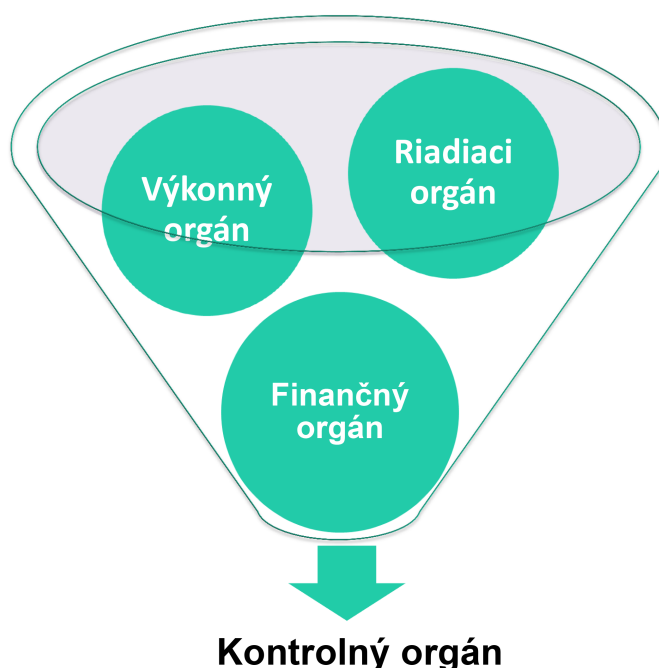
---

Realizačná časť je zameraná na popis postupov inštitucionálneho a organizačného zabezpečenia realizácie PHRSR. Ďalej obsahuje systém monitorovania a hodnotenia plnenia programu na základe stanovených merateľných ukazovateľov a vecný a časový harmonogram realizácie programu formou akčných plánov.



## 5.1 INŠTITUCIONÁLNE A ORGANIZAČNÉ ZABEZPEČENIE

Inštitucionálne a organizačné parametre definuje zákon NR SR č. 369/1990 Z. z., o obecnom zriadení v znení neskorších predpisov. Obec podľa novely zákona č. 539/2008: spracúva, schvaľuje, riadi a pravidelne vyhodnocuje plnenie PHRSR, poskytuje súčinnosť pri príprave a realizácii PHRSR VÚC v území regiónu, poskytuje súčinnosť pri príprave regionálnych operačných programov a spolupracuje pri zabezpečovaní rozvojových spoločných zámerov. Do procesu zabezpečenia realizácie jednotlivých opatrení sú zapojené štyri organizačné zložky:



Riadiacim orgánom, zodpovedným za zabezpečenie realizácie PHRSR, je starosta/starostka (primátor/primátorka) a obecné/mestské zastupiteľstvo. Orgán navrhuje, riadi a zlepšuje procesy rozvoja s cieľom podporovať politiku a stratégiu definovanú v schválenom programovom dokumente tak, aby ním zabezpečované činnosti boli s ostatnými orgánmi koordinované a prispievali k efektívnosti a účinnosti podpory rozvoja aktivít na území obce.

Výkonným orgánom sú poverení pracovníci. Jedná sa zároveň aj o externé firmy, ktoré budú vykonávať plnenie jednotlivých aktivít a rozvojových cieľov riešeného územia.

Finančným orgánom je hlavná účtovníčka/účtovník riešeného územia. Dohliada na spracovanie všetkých dokumentov do účtovníctva a administratívy riešeného územia.

Kontrolný orgán je zastúpený hlavným kontrolórom/hlavnou kontrolórkou riešeného územia. Ten dohliada na vykonávanie jednotlivých aktivít na obecnej úrovni. Jeho úlohou je kontrolovať naplnenie jednotlivých opatrení a vypracovávať správu o kontrole.



## FORMULÁR Č. R 2 - KRITÉRIÁ HODNOTENIA PHRSR

Skupina kritérií/Kritérium	Váha kritéria/ Body	Rozsah bodového hodnotenia	Poznámka
Obsah dokumentu	3	0-4	Dokument spĺňa potrebné náležitosti, avšak neobsahuje všetky doplnkové formuláre.
Zrozumiteľnosť dokumentu	3	0-4	Dokument je po odbornej stránke zrozumiteľný, avšak niektoré časti sú zbytočne zložito písané pre laickú verejnosť.
Prehľadnosť dokumentu	4	0-4	Dokument má jasnú štruktúru a atraktívny dizajn.
Väzby dokumentu na iné strategické dokumenty na miestnej, regionálnej a národnej úrovni	2	0-4	PHRSR nadväzuje len na základné strategické dokumenty VÚC (územný plán a PHRSR).
Súlad navrhovanej stratégie s potenciálom územia	4	0-4	Zvolená stratégia je ideálna vzhľadom k potenciálu daného územia.
Postupy monitorovania a hodnotenia	3	0-4	Jednotlivé kroky monitorovania a hodnotenia spĺňajú všetky náležitosti, ale sú popísané príliš všeobecne.
Iné...	...	0-4	...

## FORMULÁR Č. R 1 - AKČNÝ PLÁN

Akčný plán pre oblasť 1.1 Šport a rekreácia pre obyvateľov				
Opatrenie, aktivita	Termín (rok)	Zodpovedný	Financovanie	Ukazovateľ výstupu
<b>Opatrenie 1.1.1: Plaváreň / kúpalisko</b>				
Aktivita 1.1.1.1: Výstavba krytej plavárne	2024 až 2025	Mesto Rožňava		Kapacita návštevníkov - 2025



Akčný plán pre oblasť 1.1 Šport a rekreácia pre obyvateľov				
Opatrenie, aktivita	Termín (rok)	Zodpovedný	Financovanie	Ukazovateľ výstupu
Aktivita 1.1.1.2: Revitalizácia kúpaliska v meste Rožňava: Modernizovať kúpalisko a v areáli osadiť atrakcií (vodný svet, tobogán...)	2024 až 2026	Mesto Rožňava		Počet vodných atrakcií - 2026
Aktivita 1.1.1.3: Vybudovanie kempingu v areáli mestského kúpaliska	2026 až 2027	Mesto Rožňava		Kapacita - 2027
Opatrenie 1.1.2: Ihriská				
Aktivita 1.1.2.1: Výstavba multifunkčného ihriska	2025 až 2027	Mesto Rožňava		Kapacita - 2027
Aktivita 1.1.2.2: Výstavba a rekonštrukcia detských ihrísk	2024 až 2026	Mesto Rožňava		Počet ihrísk - 2026
Aktivita 1.1.2.3: Výstavba telocvične v blízkosti ZŠ	2023 až 2025	Mesto Rožňava		Plocha m2 - 2025
Aktivita 1.1.2.4: Rekonštrukcia troch asfaltových ihrísk - Sugar, Garáže Komenského, ulica Slnčná 17	2024 až 2025	Mesto Rožňava		Počet - 2025
Aktivita 1.1.2.5: Modernizácia futbalového areálu v Nadabulej	2024 až 2026	Mesto Rožňava		Plocha v m2 - 2026
Aktivita 1.1.2.6: Modernizácia futbalového štadióna v Rožňave	2023 až 2025	Mesto Rožňava		Plocha v m2 - 2025
Aktivita 1.1.2.7: Rekonštrukcia a dostavba zimného štadióna v Rožňave a jeho premena na Multifunkčný priestor +	2025 až 2027	Mesto Rožňava		Plocha v m2 - 2027





Akčný plán pre oblasť 1.1 Šport a rekreácia pre obyvateľov				
Opatrenie, aktivita	Termín (rok)	Zodpovedný	Financovanie	Ukazovateľ výstupu
zakúpenie rolby				

▲ [Návrat na hierarchickú štruktúru](#)

Akčný plán pre oblasť 2.1 Urbánna bezpečnosť				
Opatrenie, aktivita	Termín (rok)	Zodpovedný	Financovanie	Ukazovateľ výstupu
<b>Opatrenie 2.1.1: Bezpečnosť v meste</b>				
Aktivita 2.1.1.1: Zvýšenie počtu mestských policajtov pre kontrolu poriadku v meste	2023 až 2027	Mesto Rožňava		počet - 2027
Aktivita 2.1.1.2: Vybudovať varovný systém na celom území mesta, minimálne riešiť varovný systém mestským rozhlasom	2023 až 2024	Mesto Rožňava		Počet prvkov - 2024
Aktivita 2.1.1.3: Monitoring a realizácia opatrení proti znečisteniu ovzdušia	2023 až 2024	Mesto Rožňava		Počet opatrení - 2024
Aktivita 2.1.1.4: Osadenie meračov rýchlosti, zvýraznenie priechodov pre chodcov a oprava semaforov	2023 až 2027	Mesto Rožňava		Počet - 2027
<b>Opatrenie 2.1.2: Kamerový systém a verejné osvetlenie</b>				
Aktivita 2.1.2.1: Obnova a rozšírenie existujúceho kamerového systému	2023 až 2027	Mesto Rožňava		počet - 2027
Aktivita 2.1.2.2: Rekonštrukcia verejného osvetlenia	2023 až 2025	Mesto Rožňava		Počet - 2025

▲ [Návrat na hierarchickú štruktúru](#)



Akčný plán pre oblasť 3.1 Statická doprava				
Opatrenie, aktivita	Termín (rok)	Zodpovedný	Financovanie	Ukazovateľ výstupu
<b>Opatrenie 3.1.1: Parkovanie</b>				
Aktivita 3.1.1.1: Zavedenie parkovacej politiky v meste	2024 až 2027	Mesto Rožňava		Počet definovaných systémov pre komplexnú právu parkovania v meste - 2027
Aktivita 3.1.1.2: Vybudovať parkovacie miesta na sídliskách	2023 až 2027	Mesto Rožňava		počet parkovacích miest - 2027
Aktivita 3.1.1.3: Vybudovanie parkovísk	2023 až 2027	Mesto Rožňava		Plocha v m2 - 2027

▲ [Návrat na hierarchickú štruktúru](#)

Akčný plán pre oblasť 3.2 Cyklistická infraštruktúra				
Opatrenie, aktivita	Termín (rok)	Zodpovedný	Financovanie	Ukazovateľ výstupu
<b>Opatrenie 3.2.1: Cyklomobilita</b>				
Aktivita 3.2.1.1: Vybudovanie cyklochodníka popri rieke Slaná smerom na Betliar a Krásnohorské Podhradie	2024 až 2027	Mesto Rožňava		Dĺžka v km - 2027
Aktivita 3.2.1.2: Zavedenie a vyznačenie pruhov pre cyklistov	2023 až 2027	Mesto Rožňava		Dĺžka v km - 2027
Aktivita 3.2.1.3: Nákup elektrobicyklov a elektrokolobežiek	2024 až 2027	Mesto Rožňava		Počet - 2027

▲ [Návrat na hierarchickú štruktúru](#)



Akčný plán pre oblasť 3.3 Pešia infraštruktúra				
Opatrenie, aktivita	Termín (rok)	Zodpovedný	Financovanie	Ukazovateľ výstupu
<b>Opatrenie 3.3.1: Pešie komunikácie</b>				
Aktivita 3.3.1.1: Zavedenie čiastočnej pešej zóny na námestí	2023 až 2024	Mesto Rožňava		Plocha v m <sup>2</sup> - 2024
Aktivita 3.3.1.2: Vypracovanie programu „Bezbariérové mesto Rožňava“ pre definovanie rozvojového potenciálu mesta v oblasti riešenia bezbariérovosti	2023 až 2025	Mesto Rožňava		Definovaná plocha bezbariérovej dostupnosti - 2025
Aktivita 3.3.1.3: Vybudovanie nových peších komunikácií	2024 až 2026	Mesto Rožňava		Dĺžka v km - 2026
Aktivita 3.3.1.4: Rekonštrukcia pravostranného chodníka na námestí Šafárikova ulica	2025 až 2025	Mesto Rožňava		Dĺžka v m - 2025

▲ [Návrat na hierarchickú štruktúru](#)

Akčný plán pre oblasť 3.4 Cestná infraštruktúra				
Opatrenie, aktivita	Termín (rok)	Zodpovedný	Financovanie	Ukazovateľ výstupu
<b>Opatrenie 3.4.1: Cestné komunikácie</b>				
Aktivita 3.4.1.1: Rekonštrukcia cestných komunikácií	2023 až 2027	Mesto Rožňava		Dĺžka v km - 2027
Aktivita 3.4.1.2: Rekonštrukcia a opravné práce na mostoch vo vlastníctve mesta	2024 až 2026	Mesto Rožňava		Počet - 2026
Aktivita 3.4.1.3: Vybudovanie nových cestných komunikácií	2023 až 2027	Mesto Rožňava		Dĺžka v m - 2027

▲ [Návrat na hierarchickú štruktúru](#)



Akčný plán pre oblasť 3.5 Autobusová doprava				
Opatrenie, aktivita	Termín (rok)	Zodpovedný	Financovanie	Ukazovateľ výstupu
<b>Opatrenie 3.5.1: Autobusová stanica</b>				
Aktivita 3.5.1.1: Výstavba autobusovej stanice	2025 až 2027	Mesto Rožňava		Plocha - 2027

▲ [Návrat na hierarchickú štruktúru](#)

Akčný plán pre oblasť 4.1 Rozvoj cestovného ruchu				
Opatrenie, aktivita	Termín (rok)	Zodpovedný	Financovanie	Ukazovateľ výstupu
<b>Opatrenie 4.1.1: Zvýšenie atraktivity cestovného ruchu a kultúry</b>				
Aktivita 4.1.1.1: Zavedenie dopravného napojenia najznámejších atrakcií v meste a jeho okolí	2023 až 2025	Mesto Rožňava		počet liniek - 2025
Aktivita 4.1.1.2: Skvalitnenie poskytovania služieb v turistickom informačnom centre úpravou priestorov a aktivitami súvisiacimi so zvýšením atraktivity centra (úprava webu, rekonštrukcia priestorov, príprava propagačných letákov o meste a okrese)	2023 až 2024	Mesto Rožňava		Počet návštevníkov - 2024
Aktivita 4.1.1.3: Zavedenie nových kultúrnych podujatí na zvýšenie atraktivity mesta pre obyvateľov a návštevníkov	2023 až 2027	Mesto Rožňava		Počet podujatí - 2027
Aktivita 4.1.1.4: Výstavba novej tržnice	2025 až 2027	Mesto Rožňava		Plocha - 2027
Aktivita 4.1.1.5: Rekonštrukcia historických a kultúrnych	2023 až 2025	Mesto Rožňava		Počet - 2025



Akčný plán pre oblasť 4.1 Rozvoj cestovného ruchu				
Opatrenie, aktivita	Termín (rok)	Zodpovedný	Financovanie	Ukazovateľ výstupu
pamiatok v meste Rožňava				
Aktivita 4.1.1.6: Obnova Kláštora v meste	2023 až 2025	Mesto Rožňava		Plocha v m2 - 2025
Aktivita 4.1.1.7: Oprava a rekonštrukcia národných kultúrnych pamiatok v meste Rožňava	2023 až 2027	Mesto Rožňava		% - 2027
Aktivita 4.1.1.8: Vybudovanie amfiteátra	2024 až 2026	Mesto Rožňava		Plocha v m2 - 2026
Aktivita 4.1.1.9: Vybudovanie vyhladkovej veže na barokovej Kalvárii v Rožňave	2023 až 2024	Mesto Rožňava		Počet - 2024
Aktivita 4.1.1.10: Zriadenie kinosály	2023 až 2024	Mesto Rožňava		počet - 2024
Aktivita 4.1.1.11: Podpora rozvoja a obnovy turisticky zaujímavých bodov, základnej informačnej a technickej infraštruktúry CR	2023 až 2027	Mesto Rožňava		Počet - 2027
Aktivita 4.1.1.12: Dobudovanie kapacít mesta Rožňava ako jedného z kľúčových aktérov rozvoja kultúry a cestovného ruchu regiónu Gemer a profesionalizácia ponúkaných služieb	2023 až 2025	Mesto Rožňava		Referent pre strategický rozvoj cestovného ruchu mesta. Vytvorenie platformy, stretávanie zástupcov verejného a súkromného sektora, vypracovanie akčného plánu a návrhu aktivít - 2025

▲ [Návrat na hierarchickú štruktúru](#)



Akčný plán pre oblasť 5.1 Rozvoj podnikania				
Opatrenie, aktivita	Termín (rok)	Zodpovedný	Financovanie	Ukazovateľ výstupu
<b>Opatrenie 5.1.1: Potenciálni podnikatelia</b>				
Aktivita 5.1.1.1: Vytvorenie co-workingovej miestnosti pre začínajúcich podnikateľov	2023 až 2024	Mesto Rožňava		počet miest - 2024
Aktivita 5.1.1.2: Etablovať nové prevádzky a využiť max. možnú kapacitu Priemyselnej zóny	2023 až 2027	Mesto Rožňava		Počet nových pracovných miest, celkový počet pracovných miest v Priemyselnej zóne - 2027

▲ [Návrat na hierarchickú štruktúru](#)

Akčný plán pre oblasť 6.1 Adaptácia na zmenu klímy				
Opatrenie, aktivita	Termín (rok)	Zodpovedný	Financovanie	Ukazovateľ výstupu
<b>Opatrenie 6.1.1: Opatrenia súvisiace s adaptáciou na zmenu klímy</b>				
Aktivita 6.1.1.1: Výsadba zelene v centre mesta	2023 až 2025	Mesto Rožňava		počet prvkov plocha v m <sup>2</sup> - 2025
Aktivita 6.1.1.2: Realizácia protipovodňových opatrení	2023 až 2025	Mesto Rožňava		Plocha v m <sup>2</sup> - 2025
Aktivita 6.1.1.3: Vypracovať analýzu zraniteľnosti územia mesta na dopady zmeny klímy a na jej základe definovať a následne realizovať adaptačné opatrenia	2023 až 2023	Mesto Rožňava		Účinnosť opatrení - 2023
Aktivita 6.1.1.4: Prestavba námestia v súlade s potrebami adaptácie na zmenu klímy	2023 až 2024	Mesto Rožňava		Plocha - 2024
Aktivita 6.1.1.5: Revitalizácia	2024 až 2027	Mesto		Plocha - 2027



Akčný plán pre oblasť 6.1 Adaptácia na zmenu klímy				
Opatrenie, aktivita	Termín (rok)	Zodpovedný	Financovanie	Ukazovateľ výstupu
verejných priestranstiev a priestorov vnútroblokov		Rožňava		
Aktivita 6.1.1.6: Realizovanie vodozadržných opatrení	2023 až 2026	Mesto Rožňava		Objem zadržanej vody - 2026
Aktivita 6.1.1.7: Obnova vnútroblokového priestranstva na sídlisku Juh-Edelényská ulica	2024 až 2026	Mesto Rožňava		Plocha v m2 - 2026
Aktivita 6.1.1.8: Revitalizácia mestských parkov	2024 až 2027	Mesto Rožňava		Plocha v m2 - 2027
Aktivita 6.1.1.9: Revitalizácia nádvoria Radnice	2023 až 2025	Mesto Rožňava		Plocha v m2 - 2025
Aktivita 6.1.1.10: Vybudovanie zavlažovacích systémov	2023 až 2027	Mesto Rožňava		Plocha v m2 - 2027
Aktivita 6.1.1.11: Revitalizácia Námestia baníkov a Šafárikovej ulice	2024 až 2026	Mesto Rožňava		Plocha v m2 - 2026
Aktivita 6.1.1.12: Obnova vnútroblokového priestranstva na sídlisku Vargovo pole	2025 až 2027	Mesto Rožňava		Plocha v m2 - 2027

▲ [Návrat na hierarchickú štruktúru](#)

Akčný plán pre oblasť 7.1 Rozvoj bývania				
Opatrenie, aktivita	Termín (rok)	Zodpovedný	Financovanie	Ukazovateľ výstupu
<b>Opatrenie 7.1.1: Bytová výstavba</b>				
Aktivita 7.1.1.1: Realizovať výstavbu bytov bežného štandardu z prostriedkov	2024 až 2027	Mesto Rožňava		Počet nových bytov - 2027



Akčný plán pre oblasť 7.1 Rozvoj bývania				
Opatrenie, aktivita	Termín (rok)	Zodpovedný	Financovanie	Ukazovateľ výstupu
ŠFRB				
Aktivita 7.1.1.2: Výstavba bytov s nižším štandardom	2024 až 2027	Mesto Rožňava		Počet nových bytov nižšieho štandardu - 2027
<b>Opatrenie 7.1.2: Rekonštrukcia, modernizácia budov a bytového fondu mesta</b>				
Aktivita 7.1.2.1: Rekonštrukcia, modernizácia malometrážnych bytov	2023 až 2027	Mesto Rožňava		Počet bytových jednotiek - 2027
Aktivita 7.1.2.2: Rekonštrukcia, modernizácia bytov s nižším štandardom	2023 až 2027	Mesto Rožňava		Počet bytov - 2027

▲ [Návrat na hierarchickú štruktúru](#)

Akčný plán pre oblasť 7.2 Obnova mestských budov				
Opatrenie, aktivita	Termín (rok)	Zodpovedný	Financovanie	Ukazovateľ výstupu
<b>Opatrenie 7.2.1: Prevádzka a obnova objektov v správe mesta</b>				
Aktivita 7.2.1.1: Zníženie energetickej náročnosti budov v rámci poskytovaných sociálnych služieb mestom	2024 až 2027	Mesto Rožňava		Úspora energie % - 2027
Aktivita 7.2.1.2: Obnova bývalej budovy štatistického úradu	2025 až 2027	Mesto Rožňava		Plocha v m2 - 2027
Aktivita 7.2.1.3: Rekonštrukcia karanténnej stanice	2025 až 2025	Mesto Rožňava		Plocha v m2 - 2025
Aktivita 7.2.1.4: Rekonštrukcia obchodného kultúrneho centra (OKC)	2024 až 2024	Mesto Rožňava		Plocha v m2 - 2024

▲ [Návrat na hierarchickú štruktúru](#)





Akčný plán pre oblasť 8.1 Skvalitnenie sociálnych a zdravotných služieb				
Opatrenie, aktivita	Termín (rok)	Zodpovedný	Financovanie	Ukazovateľ výstupu
<b>Opatrenie 8.1.1: Sociálne služby v meste</b>				
Aktivita 8.1.1.1: Skvalitnenie opatrovateľskej služby v domácom prostredí opatrovanej osoby	2023 až 2027	Mesto Rožňava		Počet prijímateľov - opatrovaných osôb - 2027
Aktivita 8.1.1.2: Vytvorenie zariadení sociálnych služieb na Námestí baníkov	2024 až 2024	Mesto Rožňava		Počet - 2024
Aktivita 8.1.1.3: Obnova komunitného centra	2023 až 2025	Mesto Rožňava		Kapacita - 2025

▲ [Návrat na hierarchickú štruktúru](#)

Akčný plán pre oblasť 9.1 Školy a školské zariadenia				
Opatrenie, aktivita	Termín (rok)	Zodpovedný	Financovanie	Ukazovateľ výstupu
<b>Opatrenie 9.1.1: Obnova budov škôl a školských zariadení</b>				
Aktivita 9.1.1.1: Obnova MŠ Ernesta Rótha	2024 až 2025	Mesto Rožňava		Plocha v m2 - 2025
Aktivita 9.1.1.2: Obnova MŠ Krátka	2023 až 2024	Mesto Rožňava		Plocha v m2 - 2024
Aktivita 9.1.1.3: Obnova MŠ Pionierov	2026 až 2027	Mesto Rožňava		Plocha v m2 - 2027
Aktivita 9.1.1.4: Obnova Spojenej školy na Komenského ulici	2024 až 2025	Mesto Rožňava		Plocha v m2 - 2025
Aktivita 9.1.1.5: Obnova základnej umeleckej školy (ZUŠ)	2025 až 2026	Mesto Rožňava		Plocha v m2 - 2026
Aktivita 9.1.1.6: Oprava bývalej ZUŠ na Štítnickej ulici	2026 až 2027	Mesto Rožňava		Plocha v m2 - 2027



Akčný plán pre oblasť 9.1 Školy a školské zariadenia				
Opatrenie, aktivita	Termín (rok)	Zodpovedný	Financovanie	Ukazovateľ výstupu
Aktivita 9.1.1.7: Rekonštrukcia telocvične na základnej škole (ZŠ) Juh	2023 až 2023	Mesto Rožňava		Plocha v m2 - 2023
Aktivita 9.1.1.8: Rekonštrukcia ZŠ Zlatá	2024 až 2024	Mesto Rožňava		Plocha v m2 - 2024
Opatrenie 9.1.2: Podpora školám a školským zariadeniam				
Aktivita 9.1.2.1: Vytvorenie podpory škôl zamerané na služby nepedagogických činností	2023 až 2027	Mesto Rožňava		Počet nepedagogických pracovníkov - 2027
Aktivita 9.1.2.2: Metodická podpora školám pri zmenách a inováciách v školstve	2023 až 2027	Mesto Rožňava		Odborne vyškolený pracovník školského účelového strediska-strediska služieb škole poskytujúci školám odbornú, technickú a metodickú pomoc, ktorý sleduje zmeny a inovácie v školstve, komunikuje v prípade nejasností - 2027
Aktivita 9.1.2.3: Vytváranie učiacich sa komunít na úrovni MZ, PK, škôl s cieľom rozvoja školstva	2023 až 2027	Mesto Rožňava		Počet pravidelne sa učiacich žiakov - 2027

▲ [Návrat na hierarchickú štruktúru](#)

Akčný plán pre oblasť 10.1 Elektronické služby				
Opatrenie, aktivita	Termín (rok)	Zodpovedný	Financovanie	Ukazovateľ výstupu
Opatrenie 10.1.1: Internet a elektronické služby				



Akčný plán pre oblasť 10.1 Elektronické služby				
Opatrenie, aktivita	Termín (rok)	Zodpovedný	Financovanie	Ukazovateľ výstupu
Aktivita 10.1.1.1: Zavedenie viacero elektronických služieb a zjednodušenie prístupu občanov k nim	2023 až 2025	Mesto Rožňava		Počet služieb - 2025
Aktivita 10.1.1.2: Vybudovanie optickej siete	2023 až 2025	Mesto Rožňava		Dĺžka v m - 2025
Aktivita 10.1.1.3: Vytvorenie mestského turistického informačného systému	2023 až 2025	Mesto Rožňava		počet - 2025

▲ [Návrat na hierarchickú štruktúru](#)

Akčný plán pre oblasť 11.1 Nakladanie s odpadmi				
Opatrenie, aktivita	Termín (rok)	Zodpovedný	Financovanie	Ukazovateľ výstupu
<b>Opatrenie 11.1.1: Zberný dvor</b>				
Aktivita 11.1.1.1: Vybudovanie zberného dvora	2024 až 2026	Mesto Rožňava		Plocha v m2 - 2026

▲ [Návrat na hierarchickú štruktúru](#)

## 5.2 MONITOROVANIE A HODNOTENIE

Program hospodárskeho rozvoja a sociálneho rozvoja (PHRSR) je živý dokument. V záujme efektívneho a koordinovaného postupu by mali byť jednotlivé navrhované projekty z rozvojovej stratégie (Formulár č. S 1 - Hierarchia strategických cieľov) pravidelne kontrolované a vyhodnocované (odporúča sa v intervale 6 – 12 mesiacov, podľa uváženia). Monitoring stratégie v súlade s navrhovanou organizačnou štruktúrou je zabezpečovaný na dvoch základných úrovniach. Prvou je získavanie a prvotné spracovanie informácií z terénu.

Na jednej strane je potrebné sledovať realizované a pripravované aktivity, na druhej strane ukazovatele pôsobenia a dopadov implementácie PHRSR na život obyvateľov v obci a jej celkový rozvoj. Tieto úlohy môžu zabezpečovať iba pracovníci aktívni priamo v teréne. Odporúča sa zabezpečiť systém (skupinu pracovníkov, aktivistov) spolupracujúcich na tejto úlohe. K zabezpečeniu monitoringu je potrebné spracovať systém kritérií, ukazovateľov a metodiku monitoringu tak, aby bolo možné reálne vyhodnocovať prebiehajúce procesy. Druhou



úrovňou je odborné vyhodnocovanie informácií a sledovanie plnenia cieľov a priorít. Monitorovanie plnenia PHRSR bude stálym a dlhodobým procesom, zameraným na sledovanie kvalitatívnych a kvantitatívnych zmien pomocou vybraných ukazovateľov. Jeho cieľom bude získavanie informácií o skutočnom plnení opatrení, zameraných na zmenu negatívneho vývoja, resp. o potrebe zmeniť ich výber alebo spôsob realizácie. Stabilizovať zásady procesu monitorovania umožní priebežná i etapovitá kontrola realizácie programu. Nevyhnutnou podmienkou monitoringu je organizačné a metodické zabezpečenie riešenia operatívnych problémov a z nich vyplývajúce zmenové riadenie. Monitorovanie plnenia PHRSR bude obsahovať nasledovné činnosti:

- každoročné hodnotenie napĺňania cieľov stanovených v PHRSR
- vyhodnotenie dosiahnutých výsledkov ako popis stupňa realizovaných cieľov a opatrení
- vyhodnotenie dopadov aktivít na obec a jej rozvoj

Uvedené činnosti, uskutočnené v procese monitorovania, umožnia zhodnotiť postup v realizácii plánovaných úloh. Tento proces znamená sledovanie výstupov, financovanie jednotlivých činností, projektov alebo etáp. Monitorovanie sa uskutočňuje prostredníctvom ukazovateľov, ktoré sa vzťahujú na špecifické ciele, objasňujú stav implementácie, výsledkov a dopadov a poukazujú na dosiahnutý vývoj vo vzťahu k finančnému plánu.

Cieľom monitorovania, ktoré by malo byť vykonávané pracovnými skupinami, bude zabezpečiť konzistentné, pravdivé a pravidelné informácie o realizovaných a ukončených projektoch. Vhodným spôsobom na realizáciu monitoringu sú kvantitatívne (merateľné) ukazovatele úspešnosti, ktoré dávajú jednoznačnú odpoveď na stupeň alebo mieru naplnenia projektu v danom časovom období. Spôsob práce pracovnej skupiny, uskutočňujúcej monitorovanie a hodnotenie, vyplynie zo samotného charakteru projektu.

Zmyslom procesu hodnotenia je sumarizovať výstupy získané monitorovaním projektov na získanie informácií o účinnosti a efektívnosti vynaložených nákladov. Tieto informácie sa transformujú do monitorovacích a hodnotiacich správ, ktoré sa prerokovávajú na zasadnutiach obecného zastupiteľstva, resp. komisie pre rozvoj obce.

Proces hodnotenia využíva ako svoje vstupy všetky dáta získavané v procese monitorovania. Výstupom procesu hodnotenia, resp. celého procesu monitorovania a hodnotenia, sú hodnotiace a monitorovacie správy. Hodnotenie je vykonávané pravidelne za účelom merania efektivity voči cieľom projektov. Vykonáva sa v priebehu realizácie jednotlivých projektov a taktiež po ich ukončení. Posudzuje sa hlavne vecná stránka a vzniknuté problémy. Riešenie prioritných problémov sa posudzuje s použitím kritérií voči stanoveným ukazovateľom. Hodnotenie znamená kritické a objektívne overovanie. Plní funkciu spätnej väzby. Hodnotenie sa opiera o monitorovacie činnosti, ktoré mu poskytujú nevyhnutné informácie.

Základné monitorovacie ukazovatele plnenia programu hospodárskeho rozvoja a sociálneho rozvoja:

- počet pripravených investičných aktivít
- počet zrealizovaných investičných aktivít
- objem zrealizovaných investičných aktivít



- objem získaných prostriedkov z externých zdrojov
- objem aktivizovaných vnútorných zdrojov
- miera zapojenia obyvateľov a ostatných aktérov do aktivít PHRSR
- miera skvalitnenia poskytovaných služieb v riešenom území
- počet a rozsah poskytovaných služieb v riešenom území
- miera zvýšenia kvality a pripravenosti ľudských kapacít v riešenom území
- miera zvýšenia návštevnosti riešeného územia
- miera zviditeľnenia sa riešeného územia v regióne, v SR a EÚ
- počet a kvalita zrealizovaných občianskych aktivít
- miera skvalitnenia života obyvateľov riešeného územia

## FORMULÁR Č. R 5 - PLÁN HODNOTENIA A MONITOROVANIA

Typ hodnotenia	Vykonať prvýkrát	Dôvod vykonania/periodicita
<b>Strategické hodnotenie</b>	Dlhodobé, vopred naplánované a hĺbkové. Jeho súčasťou by mali byť diskusie a konzultácie o naplnených a nenaplnených cieľoch. Dátum (rok), kedy sa má vykonať prvý krát, si určí samospráva riešeného územia sama.	Zistenie stavu dokumentu k reálnemu stavu riešeného územia, čo sa naplnilo a čo nenaplnilo, riešenia príp. vzniknutých problémov a pod. Periodicita, resp. pravidelné opakovanie, je vhodná raz ročne.
<b>Operatívne hodnotenie</b>	Vykonáva sa pravidelnejšie a častejšie, je založené na krátkodobej báze. Dátum (mesiac a rok), kedy sa má vykonať prvý krát, si určí samospráva riešeného územia sama.	Hodnotia sa jednotlivé aspekty PHRSR, najmä realizácia jednotlivých projektov a ich vplyv na samotné riešené územie. Vykonáva sa ideálne viac krát ročne (min. 2-krát).
<b>Tematické hodnotenie časti PHRSR</b>	Realizuje sa na konkrétnu časť dokumentu (obvykle strategickú), v rámci ktorej sa identifikujú možné problémy. Dátum (mesiac a rok), kedy sa má vykonať prvý krát, si určí samospráva riešeného územia sama.	Hodnotí sa vybraná časť dokumentu alebo konkrétny projektový zámer, napr. v prípade, keď je považovaný za rizikový, čo vyplýva z predchádzajúcej monitorovacej správy. Periodicitu si určí samospráva riešeného územia sama.
<b>Ad hoc mimoriadne hodnotenie</b>	Ad hoc, alebo tzv. hodnotenie „za horúca“, sa vykonáva podľa aktuálnej potreby, ak si to vyžiada situácia (napr. vznikne nečakaný problém). Nie je vopred	Vykonáva sa podľa aktuálnej potreby, ktorá vznikla nečakaným odklonením sa od stanovených cieľov, plánovaných hodnôt alebo pri návrhu zmeny



Typ hodnotenia	Vykonať prvýkrát	Dôvod vykonania/periodicita
	stanovené, kedy sa má realizovať prvý krát.	obsahovej štruktúry dokumentu. Nepravidelná periodicita, podľa potreby.
<b>Ad hoc hodnotenie celého PHRSR alebo jeho časti</b>	Podobne ako mimoriadne hodnotenie, len sa určí, či je zamerané na vybranú časť, alebo celý dokument. Nie je vopred stanovené, kedy sa má realizovať prvý krát.	Vykonáva sa na základe rozhodnutia starostu/primátora, kontrolného orgánu obce/mesta, podnetu poslancov, príp. na základe protokolu Národného kontrolného úradu SR. Nepravidelná periodicita, podľa potreby.



# FINANČNÁ ČASŤ

---

Finančná časť obsahuje finančné zabezpečenie jednotlivých opatrení a aktivít. Táto časť obsahuje indikatívny finančný plán na celé obdobie realizácie PHRSR, model viaczdrojového financovania jednotlivých opatrení, aktivít (projektov) za účasti partnerov v území, hodnotiacu tabuľku pre výber projektov a výnosovo-nákladovú analýzu. Finančné indikátory sú/budú súčasťou projektovej dokumentácie jednotlivých aktivít. Finančný plán je orientačný. Konkrétne finančné ukazovatele sú stanovené na základe platných projektov, zmlúv atď. Finančný plán PHSR vychádza z cien platných v čase tvorby dokumentu a opiera sa o približné cenové kalkulácie pre adresnejší prehľad tvorby programového rozpočtu.



Finančné vyčíslenie jednotlivých aktivít sa v PHRSR je súčasťou projektovej dokumentácie k jednotlivým aktivitám, ktoré sú potrebné pre naplnenie opatrení, priorít a cieľov programu. Pri schvaľovaní financovania jednotlivých úloh sa bude prihliadať na ich dôležitosť a dopad hospodársky, environmentálny a sociálny rozvoj mesta. Viaceré úlohy sa môžu realizovať v rámci bežnej prevádzky, v rámci vlastných kapacít samosprávy, ale mnohé vyžadujú náročnejšie finančné a personálne zdroje a spoluprácu s inými subjektmi. Potenciálne zdroje na realizáciu opatrení a aktivít PHRSR sú:

- vlastné zdroje – rozpočet mesta,
- bankové úvery,
- štátne dotácie z účelových fondov,
- financie z Národných projektov,
- štrukturálne fondy,
- nadácie, neinvestičné fondy,
- účelové fondy zahraničných zastupiteľstiev v SR,
- Svetová banka,
- sponzoring podnikateľov, firiem, bankového sektora, súkromných osôb,
- združovanie prostriedkov verejnej a neverejnej sféry, atď.





# ZÁVER

---



## 7.1 ZHRNUTIE DOSIAHNUTÝCH VÝSLEDKOV

### FORMULÁR Č. Z 1 - SCHVÁLENIE PHRSR

Schválenie PHRSR	
Dokument	<p><b>Názov:</b> Program hospodárskeho rozvoja a sociálneho rozvoja mesta Rožňava na roky 2023 - 2027</p> <p>Štruktúra:</p> <ol style="list-style-type: none"> <li><b>Úvod</b> – základná charakteristika a význam spracovania dokumentu.</li> <li><b>Analytická časť</b> – analýza riešeného územia v 3 kľúčových oblastiach (socioekonomickej, územno-technickej a prírodno-environmentálnej).</li> <li><b>Strategická časť</b> – určuje hlavné ciele, priority a opatrenia potrebné pre ďalší rozvoj riešeného územia, pri rešpektovaní princípov regionálnej politiky, v záujme dosiahnutia udržateľného rozvoja územia.</li> <li><b>Programová časť</b> – definuje strategické prioritné rozvojové oblasti riešeného územia a určuje zoznam opatrení, potrebných na zabezpečenie realizácie tohto dokumentu.</li> <li><b>Realizačná časť</b> – je zameraná na popis inštitucionálneho a organizačného zabezpečenia a obsahuje informácia o monitorovaní a hodnotení, ktoré je potrebné pravidelne realizovať.</li> <li><b>Finančná časť</b> – obsahuje finančnú časť, ktorá definuje zabezpečenie jednotlivých aktivít a opatrení, zdroje financovania a organizačnú stránku realizácie PHRSR</li> <li><b>Záver</b> – obsahuje informácie o schválení dokumentu.</li> </ol>
Spracovanie	<p><b>Forma spracovania:</b> prostredníctvom webovej aplikácie E-PRO</p> <p><b>Obdobie spracovania:</b> 07/2022 - 12/2022</p> <p><b>Pracovné skupiny:</b></p> <p>Počas tvorby strategického dokumentu boli vytvorené pracovné skupiny pre vopred definované oblasti:</p> <ul style="list-style-type: none"> <li>Oblasť 1 Podpora zamestnanosti z úrovne samosprávy mesta</li> <li>Oblasť 2 Cestovný ruch a kultúra</li> <li>Oblasť 3 Doprava a dopravná infraštruktúra</li> <li>Oblasť 4 Životné prostredie a estetizácia mesta</li> </ul>



Schválenie PHRSR	
	<ul style="list-style-type: none"> <li>• Oblasť 5 Bývanie</li> <li>• Oblasť 6 Sociálne služby a zdravotná starostlivosť</li> <li>• Oblasť 7 Školstvo</li> <li>• Oblasť 8 Šport a športová infraštruktúra</li> <li>• Oblasť 9 Bezpečnosť mesta</li> <li>• Oblasť 10 IKT v samospráve mesta</li> </ul> <p><b>Externá odborná spolupráca:</b> PROROZVOJ, s. r. o., poskytovateľ a prevádzkovateľ webovej aplikácie E-PRO</p> <p><b>Účasť verejnosti a komunikácia s verejnosťou:</b></p> <ul style="list-style-type: none"> <li>• Dotazníkový prieskum pre obyvateľov mesta spracovaný online ale aj papierovou formou</li> <li>• Dotazníkový prieskum pre členov pracovnej skupiny</li> <li>• Dotazníkový prieskum pre poslancov mestského zastupiteľstva</li> <li>• Osobné stretnutie so zástupcami pracovných skupín na mestskom úrade</li> <li>• Publikovanie dokumentu na pripomienkovanie verejnosťou</li> </ul>
Prerokovanie	<p><b>Prerokovanie v orgánoch samosprávy:</b></p> <p><b>Verejné pripomienkovanie:</b></p>
Schválenie	<p><b>Návrh na uznesenie zastupiteľstva:</b> Na prijatie uznesenia obecného zastupiteľstva je potrebný súhlas nadpolovičnej väčšiny prítomných poslancov; na prijatie nariadenia je potrebný súhlas trojpäťinovej väčšiny prítomných poslancov. Nariadenie a uznesenie obecného zastupiteľstva podpisuje starosta najneskôr do 10 dní od ich schválenia obecným zastupiteľstvom.</p>