



2023 - 2027

ROŽŇAVA

PROGRAM HOSPODÁRSKEHO ROZVOJA A SOCIÁLNEHO ROZVOJA

E-PRO
OBCE-EPRO.SK



OBSAH

1. ÚVOD	5
1.1. Charakteristika dokumentu.....	6
1.2. Hodnotenie predchádzajúceho PHRSR.....	8
1.3. Zapojenie verejnosti	13
2. ANALYTICKÁ ČASŤ	16
2.1. Charakteristika územia	17
2.2. História.....	18
2.3. Poslanie dokumentu	19
2.4. Socioekonomická analýza.....	19
2.4.2. Rozvojový potenciál	19
2.4.3. Demografické ukazovatele.....	19
2.4.4. Hospodárstvo a ekonomika.....	21
2.4.5. Finančná situácia.....	22
2.4.6. Podnikateľské a nepodnikateľské subjekty.....	26
2.4.7. Občianska vybavenosť.....	27
2.4.8. Bývanie	27
2.4.9. Školstvo	28
2.4.10. Zdravotníctvo a sociálne služby	29
2.4.11. Šport a rekreácia	31
2.4.12. Kultúra.....	33
2.4.13. Cestovný ruch a infraštruktúra pre turistov	33
2.4.14. Medzinárodný kontext a partnerstvá	34
2.4.15. Zhrnutie socioeconomickej analýzy	34
2.5. Územno-technická analýza.....	35
2.5.2. Rozvojové osi	35
2.5.3. Dopravná infraštruktúra	36
2.5.4. Technická infraštruktúra	39
2.5.5. Limity využitia územia	44
2.5.6. Zhrnutie územno-technickej analýzy.....	44
2.6. Prírodno-environmentálna analýza.....	44
2.6.2. Ovzdušie.....	45
2.6.3. Vodné toky a plochy.....	47
2.6.4. Pôda.....	48
2.6.5. Hluk.....	49
2.6.6. Žiarenie.....	49



2.6.7. Odpadové hospodárstvo.....	51
2.6.8. Zeleň	52
2.6.9. Reliéf	52
2.6.10. Geomorfologické členenie	54
2.6.11. Geologické podložie.....	55
2.6.12. Klimatické podmienky	55
2.6.13. Rastlinstvo.....	56
2.6.14. Živočíšstvo.....	57
2.6.15. Životné prostredie	58
2.6.16. Ochrana prírody a krajiny	59
2.6.17. Limity využitia územia a potenciálne rozvojové plochy	61
2.6.18. Zhrnutie prírodno-environmentálnej analýzy	61
2.7. Zhodnotenie prieskumov verejnej mienky.....	62
2.8. SWOT analýza.....	62
3. STRATEGICKÁ ČASŤ	65
3.1. Opis rozvojovej stratégie	66
4. PROGRAMOVÁ ČASŤ	71
5. REALIZAČNÁ ČASŤ	114
5.1. Inštitucionálne a organizačné zabezpečenie.....	115
5.2. Monitorovanie a hodnotenie	124
6. FINANČNÁ ČASŤ.....	128
7. ZÁVER.....	130
7.1. Zhrnutie dosiahnutých výsledkov.....	131



PRÍHOVOR

Vážení obyvatelia, návštevníci a priaznivci nášho mesta !

Predkladáme Vám Program hospodárskeho rozvoja a sociálneho rozvoja (PHRSR) Rožňava na roky 2023 – 2027. Tento strategický dokument a územno-plánovacia dokumentácia predstavujú dva najzákladnejšie a najdôležitejšie strategické a plánovacie dokumenty na úrovni každej jednej samosprávy v Slovenskej republike. Ich schválením v mestskom zastupiteľstve sa stávajú záväznými nástrojmi strategického, plánovitého a systémového riadenia rozvoja nášho mesta.

Predkladaný dokument je základným strednodobým plánovacím dokumentom podpory regionálneho rozvoja a regionálnej politiky na lokálnej úrovni. Priamo nadväzuje na strategické a programové dokumenty na vyššej regionálnej a najvyššej národnej úrovni. Dokument rešpektuje lokálne špecifiká územia a práve z ich analýzy stanovuje rozvojové opatrenia a aktivity, ktorých schválením sa mesto zaväzuje k ich plneniu.

Michal Domik

Primátor mesta Rožňava



ZÁKLADNÉ ÚDAJE

FORMULÁR Č. Ú 7 - TITULNÁ STRANA DOKUMENTU PHRSR

Názov:	Program hospodárskeho rozvoja a sociálneho rozvoja mesta Rožňava na roky 2022 - 2026
Územné vymedzenie:	Košický kraj / mesto Rožňava
Územný plán mesta / VÚC schválený:	áno
Dátum schválenia PHRSR:	deň / mesiac / rok
Dátum platnosti:	platný na roky 2023 - 2027
Verzia:	2.0
Publikovaný verejne:	deň / mesiac / rok

DOPLŇUJÚCE INFORMÁCIE

Základné identifikačné údaje	
Názov mesta	Rožňava
Kraj	Košický
Okres	Rožňava
Rozloha katastrálneho územia	4 562 ha
Primátor mesta	Michal Domik
Kontaktné informácie	
Tel. č.	Mestský úrad: 058 / 7773 288
	Mobil:
E-mail	primator@roznavas.sk
Webová stránka mesta	www.roznava.sk



ÚVOD

Úvodná časť obsahuje základné informácie o programe hospodárskeho rozvoja a sociálneho rozvoja. Je tu možné nájsť informácie zo zákona, štruktúru dokumentu a taktiež hodnotenie predchádzajúceho dokumentu.



1.1 CHARAKTERISTIKA DOKUMENTU

Program hospodárskeho rozvoja a sociálneho rozvoja (PHRSR) je základný strednodobý programový dokument podpory regionálneho rozvoja pre jednotlivé mestá. Je vypracovaný na základe zákona NR SR č. 539/2008 Z.z. o podpore regionálneho rozvoja v znení neskorších predpisov a metodikou a inštitucionálneho rámca tvorby verejných stratégií schválenou uznesením vlády SR č. 197/2017 z 26. apríla 2017 a nadradenými programovými dokumentmi.

FORMULÁR Č. Ú 1 – ZÁMER SPRACOVANIA PHRSR

Zámer spracovania PHRSR	
Názov dokumentu	Program hospodárskeho rozvoja a sociálneho rozvoja obce Rožňava
Forma spracovania	Spracovanie prostredníctvom webovej aplikácie E-PRO
Riadenie procesu spracovania	<ul style="list-style-type: none"> • Michal Domik, primátor mesta Rožňava • Odbor finančný, miestnych daní a poplatkov, rozpočet MsÚ, EU projekty • Poradný tím PROROZVOJ • Uskutočnenie prieskumu verejnej mienky - elektronický Dotazník, informovanie prostredníctvom web stránky mesta
Obdobie spracovania	august – október 2022
Financovanie spracovania	Financovanie z interných zdrojov - rozpočet mesta

Vypracovanie PHRSR je dôležité pre dosiahnutie využitia strategického plánovania na území obce, lepšiu implementáciu rozvojových aktivít a zvyšovanie konkurencieschopnosti a efektivity pri čerpaní z fondov Európskej únie v rámci aktuálnych operačných programov. V prípade tvorby tohto programového dokumentu je dôležitá participácia verejnosti v procese tvorby PHRSR, čím sa zabezpečí spätná väzba a dosiahne sa konsenzu. Participovaním obyvateľov a záujmových skupín sa dosiahne vhodná implementácia rozvojových aktivít, ktoré podporia všeobecnú atraktivitu územia obce. Pri stanovovaní cieľov a rozvojových aktivít je nutné prihliadať na ciele a priority dokumentu Národná stratégia regionálneho rozvoja Slovenskej republiky.

Základné princípy tvorby programu hospodárskeho rozvoja a sociálneho rozvoja:

- Založenie na kvalitných a overených dátach
- Komplexná analýza v troch kľúčových oblastiach (socioekonomická, územno-technická a prírodno-environmentálna)
- Participovanie verejnosti v procese tvorby PHRSR
- Vytvorenie partnerstva hlavných aktérov územia
- Vyjadrenie vízie a cieľov v konkrétnych stratégiách a rozvojových projektoch obce

Základná štruktúra programu hospodárskeho rozvoja a sociálneho rozvoja



Podľa zákona NR SR č. 539/2008 je PHRSR definovaný ako:

(1) Strednodobý rozvojový dokument, ktorý je vypracovaný v súlade s cieľmi a prioritami ustanovenými v Národnej stratégii regionálneho rozvoja a zohľadňuje ciele a priority ustanovené v programe hospodárskeho rozvoja a sociálneho rozvoja vyššieho územného celku, na území ktorého sa obec nachádza, a je vypracovaný podľa záväznej časti územnoplánovacej dokumentácie obce.

(2) Vypracovanie programu hospodárskeho rozvoja a sociálneho rozvoja zabezpečuje obec pri uplatnení partnerstva.

(3) Program hospodárskeho rozvoja a sociálneho rozvoja, vytvorený v rámci partnerstva, pozostáva z:

a) analytickej časti, ktorá obsahuje komplexné hodnotenie a analýzu východiskovej situácie obce, odhad jej budúceho vývoja, možné riziká a ohrozenia vo väzbe na existujúce stratégie a koncepcie a využívanie vnútorného potenciálu územia, jeho limitov a rozvoja, definovanie podmienok udržateľného rozvoja obce,

b) strategickej časti, ktorá obsahuje stratégiu rozvoja obce pri zohľadnení jej vnútorných špecifik, určuje hlavné smery, priority a ciele rozvoja obce rešpektovaním princípov regionálnej politiky, s cieľom dosiahnutia vyváženého udržateľného rozvoja územia,

c) programovej časti, ktorá obsahuje najmä zoznam opatrení a aktivít potrebných na zabezpečenie realizácie PHRSR,

d) realizačnej časti, ktorá je zameraná na popis postupov inštitucionálneho zabezpečenia formou partnerstva a organizačné zabezpečenie realizácie PHRSR, systém monitorovania a hodnotenia plnenia PHRSR s ustanovením merateľných ukazovateľov, vecný a časový harmonogram realizácie PHRSR formou akčných plánov,

e) finančnej časti, ktorá obsahuje finančné zabezpečenie jednotlivých opatrení a aktivít, inštitucionálnej a organizačnej stránky realizácie PHRSR.

(4) Aktualizácia PHRSR sa vypracúva podľa potreby.

(5) PHRSR a jeho aktualizáciu schvaľuje obecné zastupiteľstvo.

(6) Schválenie PHRSR a príslušnej územnoplánovacej dokumentácie, ak jej spracovanie vyžaduje osobitný predpis, je podmienkou na predloženie žiadosti obce o poskytnutie dotácie zo štátneho rozpočtu a z doplnkových zdrojov podľa § 4, ods. 2

FORMULÁR Č. PP 1 - ZOZNAM ANALYZOVANÝCH KONCEPČNÝCH DOKUMENTOV



Názov dokumentu	Platnosť dokumentu	Úroveň dokumentu	Oblasť dát / téma	Zdroje údajov
Národná stratégia regionálneho rozvoja SR (NSRR)	2020 - 2030	národná	regionálny rozvoj	http://www.mpsr.sk/mvrrfiles/003994a.pdf

1.2 HODNOTENIE PREDCHÁDZAJÚCEHO PHRSR

Aktivity predošlého PHRSR ktoré boli realizované :

Číslo	Názov	Rok	Náklady
1.1.1.	Dobudovať kapacity mesta (odborné kapacity, ľudské zdroje) pre spoluprácu s potenciálnymi investormi, podnikateľmi na podporu rozvoja podnikania - priemyselný park		
1.1.2.	Pripraviť ponuku - nástroje mesta na uľahčenie začatia investovania a podnikania v meste - podnikateľský inkubátor		
2.1.2.	Personálne a organizačne dobudovať štruktúru MsÚ posilnenie odborných kapacít a koordináciu činností v oblasti rozvoja kultúry a CR v regióne s aktívnou účasťou mesta Rožňava.		
4.1.5.	Zlikvidovať invázne druhy rastlín v meste a zaviesť systém pravidelných likvidácií		3 tis.
4.3.1.	Vyriešiť skládkovanie komunálnych odpadov po roku 2020 - zriadená príspevková organizácia "Odpadové služby mesta Rožňava"		130 tis.
4.3.2.	Zastrešiť stojiská pre zberné nádoby na komunálny odpad - zabezpečí organizácia Odpadové služby		
4.3.3.	Vyriešiť zneškodňovanie BRKO - zabezpečí organizácia Odpadové služby		
4.3.4.	Likvidovať psie exkrementy z verejných priestranstiev		
5.1.1.	Spracovať potrebnú územno-plánovaciú dokumentáciu - projekt "Výstavba 10 tich nájomných bytov" na ul. Krátkej je spracovaný a vydané je vydané stavebné povolenie		



5.1.4.	Postupná rekonštrukcia malometrážnych bytov s cieľom znížiť energetickú náročnosť. V 1. etape výmena okien, dverí, elektrických vrátnikov - iniciovať spoluprácu s developermi pri výstavbe bytov		10 tis.
5.2.4.	Zabezpečiť zdroj pitnej vody - zrealizovaný vodomat na budove Komunitného centra na ul. Krátkej		
6.2.3.	Podporiť možnosti zamestnávania zdravotne postihnutých občanov - v spolupráci s UPSVaR boli vytvorené na mestskom úrade chránené pracoviská		
6.3.1.	Zriadiť nocľaháreň v meste (nájsť vhodné priestory) - Diecézna charita prevádzkuje nocľaháreň		
7.1.2.	Rekonštruovať a modernizovať budovy a areály základných škôl v zriaďovateľskej pôsobnosti mesta podľa priorít definovaných mestom - realizovaná ŠJ pri ZŠ Zlatá a oplotenie ihriska pri ZŠ akad. Jura Hronca		371 tis.
7.3.1.	Zaviesť a vyhodnocovať štatistiku žiakov so špeciálnymi výchovno vzdelávacími potrebami - školy vedú dokumentáciu		
7.4.1.	Zapojiť rodinu a rodičov, aby sa stali aktívnymi účastníkmi preventívnych činností školy so zameraním na prevenciu sociálno patologických javov v škole (spoločné projekty, aktivity, podujatia, stretnutia, spolupráca s terénnymi sociálnymi pracovníkmi, spolupráca a spoločné aktivity škôl a komunitného centra) - realizujú školy v zriaďovateľskej pôsobnosti mesta		
7.4.2.	Zlepšiť odbornú pripravenosť a zručnosti pedagógov, aby bolo v trojuholníku žiak-rodič-učiteľ naplnené základné poslanie školy a vytvorená cesta pre uľahčenie socializácie dieťaťa - realizujú školy v zriaďovateľskej pôsobnosti mesta		
7.4.3.	Realizovať Program prevencie sociálno-patologických javov v školách (kontrola v uliciach, vzdelávanie, osвета, medializácia prípadov) v spolupráci s políciou, zdravotníkmi, psychológmi, terénnymi sociálnymi pracovníkmi, koordinátormi primárnej prevencie a Peer aktivistami (rovesnícky program) - realizujú školy v zriaďovateľskej pôsobnosti mesta		
8.1.2.	Zaviesť lepšiu/účinnnejšiu informovanosť a propagáciu športových udalostí v meste (vybudovať funkčný systém propagácie a informovanosti) - riešené cez noviny, web, FB		10 tis.
8.1.4.	Vybudovať menšie, jednoduché športoviská na sídliskách pre podporu rozvoja športu pre všetkých pre športy typu – kolobežky, kolieskové korčule, skateboards - realizované v rámci Participatívneho rozpočtu		40 tis.
8.2.4.	Vybudovať sociálnu infraštruktúru pre ihrisko SP MFK - opravené, zrekonštruované priestory, doplnené zariadenie šatní, realizovaný zavlažovací systém		2 tis.
8.2.5.	Zaviesť systém údržby športovísk (mestských, školských) - realizujú Technické služby mesta spolu so školami		
9.1.1.	Rekonštruovať a dobudovať kamerový systém v meste - realizovaná celková digitalizácia systému		30 tis.



9.1.2.	Strážiť parkoviská najmä počas letnej turistickej sezóny - realizované každoročne		3 tis.
9.1.3.	Realizovať viac hliadok v okolí obchodných centier - realizované každoročne		3 tis.
9.1.6.	Zvýšiť počet príslušníkov MsP (polície) na 18 a dovybaviť MsP materiálne a potrebnou technikou - doplnené o dvoch nových príslušníkov		35 tis.
10.1.1.	Digitalizovať dáta a sprístupniť ich - spracované		
10.1.2.	Vytvoriť podmienky pre užívanie IKT verejnosťou (osveta, poradenstvo, web kiosky a pod.) - informácie cez web, FB, verejné wifi mesta		
10.1.3.	Vyškolitiť zamestnancov mesta v nových zavedených IKT službách - zamestnanci sú pravidelne školení		

Aktivity predošlého PHRSR ktoré boli čiastočne realizované :

Číslo	Názov	Rok	Náklady
1.2.2.	Vytvoriť podmienky pre rozvoj výrobných a skladových plôch východne pozdĺž cesty I/50 vo forme rozvojových plôch na zelenej lúke tzv. „greenfield“ - centrum Merkury Market		
1.2.3.	Iniciovať, pripraviť a realizovať vzdelávacie projekty na podporu rekvalifikácií v spolupráci s ÚPSVaR, s RPIC v súlade s potrebami trhu práce		
2.1.3.	Pripraviť a realizovať projekty so zameraním na rozvoj CR (v rámci cezhraničnej spolupráce s Maďarskom).		30 tis.
2.1.7.	Spracovať a realizovať stratégiu kultúrnej a kreatívnej ekonomiky v odvetviach vizuálne umenie, kultúrne a prírodné dedičstvo, tradičné remeslá - materiál Konceptia cestovného ruchu je spracovaná		
2.2.1.	Dokončiť rekonštrukciu a zatraktívniť námestie (prvky drobnej architektúry, kvetena - Rozárium, mobiliár, osadiť stojany na bicykle v centre mesta, sochy...)		390 tis.
2.3.2.	Revitalizovať parky v meste ako oddychové miesta (Mestský park, park pri Rožňavských kúpeľoch so zriadením lesného cykloturistickeho chodníka, Veľký park pri OA ako Alej Dr. Antona Kissa		300 tis.
2.3.4.	Rekonštruovať Kalváriu ako pútnické miesto - ukončená I.etapa		35 tis.



2.3.5.	Vybudovať sieť cykloturistických trás a cyklochodníkov s prepojením mesta s inými atrakciami (Betliar, Gombasecká jaskyňa, Krásna Hôrka...) - vybudovaný cyklochodník v meste a následne bude napojenia na Betliar-Krásna Hôrka		465 tis.
3.3.2.	Iničovať rozšírenie a rozšíriť linky prímestskej dopravy		
4.1.2.	Revitalizovať parky, oddychové miesta pre obyvateľov a návštevníkov s ihriskami - v nadväznosti na chodníky a cesty		290 tis.
4.1.3.	Navrhnuť a zrealizovať atraktívne prvky zelene, kveteny a prvkov drobnej architektúry - schválený projekt cez "Zelené obce"		16 tis.
5.1.5.	Úprava okolia bytoviek Družba - schválený projekt		290 tis.
5.2.1.	Likvidovať alebo legalizovať čierne stavby (určené na bývanie) - realizované mapovanie takýchto stavieb v severnej časti mesta		
5.2.5.	Vybudovať základnú technickú infraštruktúru pre MRK (Rožňavská Baňa a Rožňava sever) - projekt na rekonštrukciu miestnych komunikácií je podaný, realizácia v 2 etapách		500 tis.
5.1.2.	Zaviesť systém dobrovoľníctva v sociálnych službách v meste - rokovania s neverejnými poskytovateľmi		
7.1.1.	Rekonštruovať a modernizovať budovy a areály materských škôl v zriaďovateľskej pôsobnosti mesta podľa priorít definovaných mestom.		1 260 tis.
7.1.3.	Doplniť vybavenie MŠ, ZŠ, ZUŠ a CVČ moderným vybavením a zariadením rozvíjajúcim tvorivosť, kľúčové kompetencie žiakov (prírodovedné, jazykové predmety a učebne, IKT technológie pre inováciu vzdelávania) - projekty sú na kontrole VO		200 tis.
7.3.2.	Vytvoriť nové pracovné miesta špeciálnych profesií v školstve (špeciálny pedagóg, školský psychológ, sociálny pedagóg, asistenti) - na Spojenú školu Komenského prijatý jeden asistent pre strednú školu		
8.1.1.	Rozšíriť základňu mládežníckeho športu (realizovať testovanie detí a nábor mladých športových talentov v spolupráci s MŠ a ZŠ, motivovať k športovaniu, realizácia olympiád, športové vzory pre mládež...) - prebieha postupne		
8.1.3.	Vypracovať a realizovať novú koncepciu športu v meste Rožňava - vypracovaná a schválená koncepcia		
8.2.1.	Oplástiť zimný štadión a vytvoriť technické podmienky pre jeho celoročné využitie aj pre organizovanie kultúrnych aktivít - realizovaná rekonštrukcia ľadovej plochy, zníženie čpavku a výmena skiel.		
8.2.6.	Vybudovať, vyznačiť a zaviesť systém údržby turistických trás, cykloturistických trás a trás bežeckého lyžovania - schválený projekt Cyklochodník-Rožňava		
10.2.1.	Zbierať, aktualizovať a sprístupniť dáta potrebné pre rozhodovanie - postupne sa realizuje v závislosti od finančných možností mesta		

Aktivity predošlého PHRSR ktoré neboli realizované :

Číslo	Názov	Rok	Náklady
-------	-------	-----	---------



1.1.3.	Zmapovať možnosti pre rozvoj podnikania a investovania v meste, vypracovať a realizovať marketingovú stratégiu na prítiahnutie nových investícií		
1.2.1.	Etablovať nové prevádzky a využiť max. možnú kapacitu Priemyselnej zóny		
2.2.3.	Rekonštruovať a vybaviť OKC ako kultúrny stánok (premietacia technika, zvukové zariadenia...).		100 tis.
3.1.1.	Vybudovať parkovacie miesta na sídlisku JUH		30 tis.
3.1.2.	Vybudovať parkoviská na ďalších sídliskách		
3.2.1.	Pasport miestnych komunikácií a plán rekonštrukcií		
3.2.3.	Vybudovať príjazdovú cestu k priemyselnej zóne		
3.2.4.	Vybudovať prepojavacu komunikáciu Alej Jána Pavla II s Košickou ul.		
4.2.6.	Realizovať protipovodňové opatrenia na ochranu sídl. JUH		
4.3.6.	Zrealizovať program/kampaň na zvýšenie environmentálneho uvedomenia a environmentálnej gramotnosti obyvateľov mesta - cez spoločnosť NATUR-PACK, a.s.		
5.1.2.	Pripraviť projektovú dokumentáciu a získať externé zdroje na realizáciu projektov rozvoja bývania - projekt prestupové bývanie		
5.1.3.	Vybudovať potrebnú technickú a dopravnú infraštruktúru pre výstavbu bytových domov		
5.1.6.	Realizovať výstavbu bytov bežného štandardu s prostriedkov ŠFRB		
5.2.2.	Zaviesť systém prestupného bývania - súvisí s výstavbou 10 tich nájomných bytov na ul. Krátkej		
5.2.3.	Zamestnať dvoch asistentov bývania - pre nájomné byty na ul. Krátkej		
6.1.1.	Vybudovať partnerskú platformu subjektov na realizáciu aktivít v oblasti sociálnych služieb - riešiť v novom KPSS ako súčasť PRM		
6.2.1.	Vypracovať program „Bezbariérové mesto Rožňava“		
6.2.2.	Realizovať navrhnuté bezbariérové riešenia vyplývajúce z aktivity 6.2.1.		
6.3.2.	Zvýšiť priestorové kapacity komunitného centra/riešiť rekonštrukciu alebo výstavbu nového komunitného centra - sledovanie aktuálnych výziev		
7.2.1.	Rozšíriť kapacity materských škôl rekonštrukciou vhodnej mestskej budovy, prípadne výstavbou novej budovy MŠ (oblasť Rožňavská Baňa – Nadabula)		
7.2.2.	Rozšíriť kapacitu MŠ Vajanského na 7 tried s cieľom optimalizácie siete MŠ		
8.2.2.	Postaviť krytú plaváreň		



8.2.3.	Modernizovať kúpalisko a v areáli osadiť atraktivít (vodný svet, tobogán...) - keď bude vhodná výzva		
9.2.1.	Realizovať protipovodňové opatrenia na ochranu sídl. JUH pred príválovými dažďovými vodami - súvisí s opatrením 4.2.6.		
9.2.2.	Vypracovať analýzu zraniteľnosti územia mesta na dopady zmeny klímy a na jej základe definovať a následne realizovať adaptačné opatrenia		
9.2.3.	Vybudovať varovný systém na celom území mesta, minimálne riešiť varovný systém mestským rozhlasom		

1.3 ZAPOJENIE VEREJNOSTI

FORMULÁR Č. Ú 3 – METÓDY ZAPOJENIA VEREJNOSTI DO PRÍPRAVY PHRSR

Metóda	Informovanie verejnosti	Získavanie názorov verejnosti	Zohľadnenie názorov verejnosti
Internetové stránky – vrátane verejných pripomienok tzv. chatrooms; sociálne siete	X		
Účasť na miestnych aktivitách a podujatiach	X	X	
Zverejňovanie informácií v miestnej tlači			
Stretnutia	X	X	
Stretnutia s kľúčovými ľuďmi/skupinami			
Ťažiskové skupiny (reprezentatívne skupiny predstavujúce verejnosť)			
Verejné stretnutia	X		



Metóda	Informovanie verejnosti	Získavanie názorov verejnosti	Zohľadnenie názorov verejnosti
Využitie miestnych ľudí na získavanie názorov		X	
Dotazník pre širokú verejnosť	X	X	X
Prieskumy verejnej mienky	X	X	X
Iné aktivity			

FORMULÁR Č. A 3 – PLÁNOVACÍ FORMULÁR PRIESKUMU

Dôležité otázky	Zdôvodnenie	Poznámky
Prečo je potrebné získať informácie prostredníctvom prieskumu?	Je ideálnym nástrojom na získanie verejnej mienky obyvateľov.	Zdôvodnenie, náčrt a spôsob prieskumu, očakávané výsledky.
Čo je jeho cieľom?	Získanie čo najväčšieho počtu názorov všetkých záujmových skupín obyvateľov.	Definovanie záujmov obyvateľov, kľúčové oblasti prieskumu.
Akým spôsobom sa bude realizovať?	On-line prieskum verejnej mienky obyvateľov bol vybraný na základe finančnej nenáročnosti a možnosti oslovenia veľkého počtu respondentov.	Typ prieskumu - náhodný. Druh prieskumu - dotazník.
Aké budú finančné nároky?	Najväčšie odhadované náklady budú použité na zhotovenie materiálov kvalitného on-line prieskumu a jeho vyhodnotenia – táto úloha bude zverená vybranej spoločnosti.	Náklady na prieskum sú zahrnuté v poplatku za používanie webovej aplikácie E-PRO, bol vykonávaný externou spoločnosťou.
Aké budú časové nároky?	Prieskum sa bude realizovať min.	Približný časový harmonogram 09



Dôležité otázky	Zdôvodnenie	Poznámky
	počas obdobia 2 mesiacov, aby mohla byť oslovená čo najväčšia skupina respondentov.	- 10 / 2022
Kto bude zodpovedný za realizáciu prieskumu?	Hlavný koordinátor prieskumu zodpovedá za jeho správnu realizáciu a analýzu zozbieraných dát.	Tím PROROZVOJ.



ANALYTICKÁ ČASŤ

Analytická časť je zameraná na podrobnú analýzu celého riešeného územia. Je rozdelená na 3 hlavné oblasti: socioekonomickú, územno-technickú a prírodno-environmentálnu analýzu. V analytickej časti sa čitateľ dozvie celú charakteristiku územia a po jej prečítaní si bude môcť vytvoriť o území vlastný obraz.

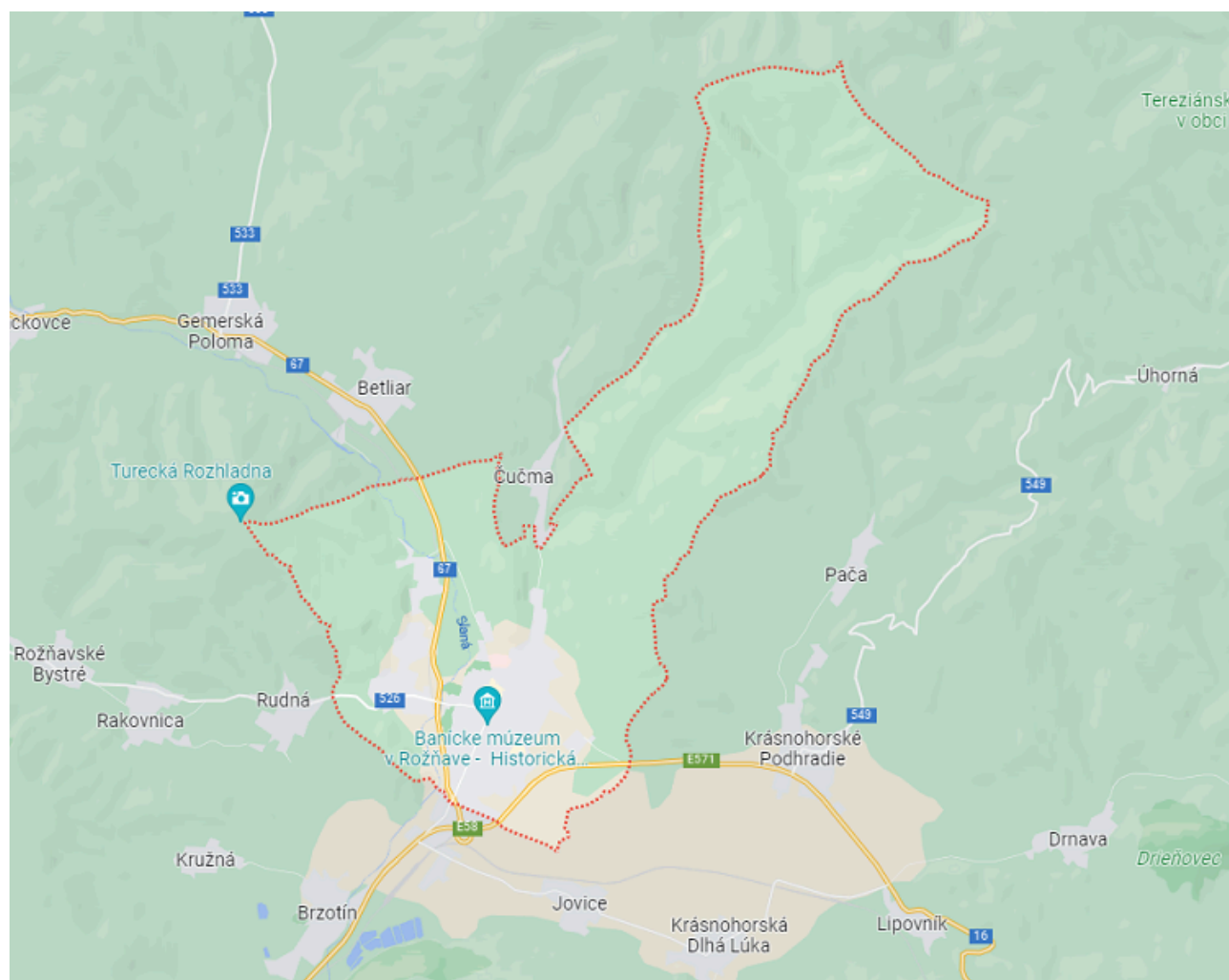


2.1 CHARAKTERISTIKA ÚZEMIA

Mesto Rožňava patrí administratívne do Košického samosprávneho kraja, okresu Rožňava, je súčasťou regiónu Gemer. Leží v údolí rieky Slanej, medzi svahmi Slovenského Rudohoria a na južnej strane sa rozprestierajú planiny Slovenského krasu. Priemerná nadmorská výška je 313 m.n.m., rozloha katastrálneho územia má 4 562 ha. Počet obyvateľov na konci roka 2021 dosahoval 17 347 obyvateľov.

Je známe ako mesto slávnych tradícií baníctva, školstva a remesiel aj biskupské sídlo. Postupne sa stalo administratívnym a kultúrnym centrom horného Gemera. Po stáročia je domovom slovensky, maďarsky a predtým aj nemecky hovoriaceho obyvateľstva. Štvorcové námestie v meste je kultúrno-historickou pamiatkou stredovekého pôvodu, patrí medzi najväčšie na Slovensku. V jeho okolí sa nachádza hrad Krásna Hôrka, Kaštieľ Betliar, jaskyne Slovenského krasu a je jedným z centier Gotickej cesty na Gemer.

Katastrálne územie mesta Rožňava susedí s územiami obcí Čučma, Brzotín, Rudná, Krásnohorské Podhradie, Betliar a Jovice :





2.2 HISTÓRIA

Prvá písomná zmienka o Rožňave pochádza z roku 1291. Nachádza sa v darovacej listine vystavenej ostrihomskému arcibiskupovi Lodomérovi kráľom Ondrejom III. Nachádza sa tu farský kostol, ktorý je v súčasnosti biskupská katedrála a pochádza z roku 1304. Tento kostol prešiel mnohými prestavbami, z ktorých najväčšie zmeny priniesla prestavba na prelome XV. a XVI. storočia reprezentovaná tzv. Bakóczovskou kaplnkou - jej renesančným vstupným portálom a neskorogotickým pastofóriom na severnej strane presbytéria. V blízkosti kostola vznikla v roku 1382 osada, ktorá ako predchodca dnešného mestského jadra dostala mestské práva od kráľa Ľudovíta I. Z pôvodnej osady baníkov, ktorí sem prišli ťažiť nerastné bohatstvo vzniklo mesto. Celá jeho nasledujúca história je úzko spätá s výnosnou ťažbou zlata, striebra, medi a neskôr aj železnej rudy.

Mesto bolo pomenované Rožňavou podľa názvu mimoriadne výnosnej bane - Rosnoubana (Rozsnyóbánya, Rosenau). Prvé mestské výsady udelil mestu podľa tradície kráľ Ľudovít Veľký v roku 1382. V stredoveku sa tu ťažilo najmä zlato a striebro, neskôr sa stala dôležitým centrom remeselnej výroby a školstva.

Po definitívnej porážke husitov začiatkom 16. storočia charakterizovala mesto rozsiahla stavebná činnosť. Pri oprave a dostavbe kostola vzniklo niekoľko významných umeleckých diel. Gotické pastofórium majstra Petrusa de Coloa, tabuľová maľba metercie od majstra L. A. a renesančný portál majstra Vincenta z Dubrovníka sú najcennejšími dielami tohoto obdobia. Neďaleko kostola sa zrodilo priestrané štvorcové námestie obklopené honosnými meštianskymi domami najbohatších banských podnikateľov, v prostriedku ktorého stála budova stredovekej radnice.

Obdobie všestranného rozvoja mesta bolo ukončené náhlým úpadkom baníctva a náboženskými nepokojmi rozpútanými v tridsiatych rokoch 16. storočia, ktoré trvali až do začiatku 18. storočia. V strede námestia, na mieste staršej stavby, bola postavená v rokoch 1643 a 1654 charakteristická mestská veža a na ruinách radnice, z príkazu arcibiskupa Juraja Lippayiho, vznikol kostol jezuitov.

Na prelome rokov 1706 a 1707 sa Rožňava stala dejiskom udalosti európskeho významu. Krajinská rada zvolaná Františkom II. Rákóczim do Rožňavy tu rozhodla o detronizácii Habsburgovcov. Táto udalosť sa viaže k budove banskej komory, k jedinej renesančnej stavbe v meste. Mariánsky stĺp stojaci pred palácom biskupov vznikol na pamiatku obetiam ničivej cholerovej epidémie v roku 1711. Pôvodne k nemu patrila aj socha sv. Floriána a sv. Jána Nepomuckého. Pôvabná budova s tromi vzácnymi barokovými súsošiami v blízkosti katedrály bola prvou rožňavskou nemocnicou postavenou v roku 1719 Jurajom Andrásšym. Trojpodlažnú budovu radnice postavili v roku 1720. V roku 1776 sa Rožňava stala biskupským mestom a o dva roky neskôr podľa projektov Jána Mayera vznikol palác rožňavských biskupov. Na mieste drevenej zvonice farského kostola, povýšeného na biskupskú katedrálu, Ján Mayer postavil impozantnú barokovo klasicistickú zvonicu. V roku 1733 započala aj takmer sto rokov trvajúca výstavba kostola a kláštora františkánov.



Mesto v tých časoch už takmer úplne stratilo charakter banského mesta a postupne sa premenilo na mesto obchodno-remeselnícke. Veľké rožňavské trhy sem lákali obchodníkov aj zo vzdialenejších krajín a produkty miestnych remeselníkov sa stali vyhľadávanými v celom Uhorsku. V roku 1786 miestny staviteľ Ján Mayer dokončil svoju najvydarenejšiu stavbu, budovu rožňavského evanjelického kostola, ktorého oltár a kazateľnicu - podobne ako v prípade katedrály - vyhotovil známy majster Jozef Gode. Rožňava bola aj významným školským mestom, s čím sa spájal aj čulý kultúrny život. História miestnej tlače a žurnalistiky je studnicou dôkazov a poznatkov o kvalite rožňavského kultúrneho života v 18. a 19. storočí.

2.3 POSLANIE DOKUMENTU

Poslaním dokumentu Programu hospodárskeho rozvoja a sociálneho rozvoja mesta Rožňava je definovanie rozvojových aktivít, potrebných na ďalší rozvoj územia, s prihliadnutím na záujmy a potreby obyvateľov mesta. V nadväznosti na stanovené rozvojové zámery sa predpokladá komplexnejší a adresnejší rozvoj riešeného územia.

2.4 SOCIOEKONOMICKÁ ANALÝZA

Socioekonomická analýza obsahuje 2 hlavné časti. Prvá je zameraná na analýzu rôznych údajov o obyvateľstve (vývoj, prírastky/úbytky, národnostná, veková štruktúra a mnohé ďalšie). Ďalšie časti sú venované ekonomike, bývaniu, školstvu, zdravotníctvu, kultúre a ďalším oblastiam.

Socioekonomická analýza je zameraná jednak na analýzu demografických údajov (údaje o počte, vývoji a štruktúre obyvateľstva), jednak na zistenie situácie v oblasti bývania, školstva, kultúry a ďalších oblastí.

2.4.1 ROZVOJOVÝ POTENCIÁL

Rozvojový potenciál mesta je v jeho polohe a možnosti využitia pre rozvoj cestovného ruchu. Potenciálnym impulzom pre rozvoj mesta môže byť získanie veľkého zamestnávateľa do novovybudovaného priemyselného parku, ktorý by vytvoril množstvo pracovných príležitostí v regióne a propagácia zaujímavosti mesta a regiónu.

2.4.2 DEMOGRAFICKÉ UKAZOVATELE

2.4.2.1 VÝVOJ POČTU OBYVATEĽOV

V minulosti žilo v meste Rožňava 19662 obyvateľov, ale ich počet postupne klesá. Vývoj počtu obyvateľov bol skúmaný za posledných 10 rokov, konkrétne od roku 2012 až po rok 2021. Hodnoty sú uvádzané vždy k 31.12.



daného roku. Počet obyvateľov sa od roku 2012 klesol o 2315 ľudí, čo je 13,33 % z ich súčasného stavu.

VÝVOJ POČTU OBYVATEĽOV V ROKOCH 2012 AŽ 2021

Rok	Počet obyvateľov
2012	19662
2013	19505
2014	19450
2015	19397
2016	19291
2017	19190
2018	19182
2019	19045
2020	18942
2021	17347

Zdroj: Štatistický úrad SR, 2023

2.4.2.2 ROZDELENIE OBYVATEĽSTVA PODĽA POHLAVIA

Podľa posledných dostupných údajov mala v meste miernu prevahu ženská populácia, a to v pomere 52,8 % ku 47,2 %.

ROZDELENIE OBYVATEĽSTVA PODĽA POHLAVIA V ROKU 2021

Pohlavie	Počet obyvateľov
Muži	8193
Ženy	9154

Zdroj: Štatistický úrad SR, 2023

2.4.2.3 PRÍRASTOK/ÚBYTOK OBYVATEĽOV

Prirodzený prírastok/úbytok obyvateľstva predstavuje rozdiel živonarodených a zomrelých za určité obdobie. V rokoch 2012 – 2021 bol zaznamenaný výrazný prirodzený úbytok obyvateľov. Najvyššiu hodnotu dosiahol v roku 2021, kedy nastal prirodzený úbytok 140 obyvateľov. V roku 2018 mesto jediný krát zaznamenalo prirodzený prírastok 15 obyvateľov.

Prírastok/úbytok obyvateľstva sťahovaním predstavuje rozdiel medzi migračným prírastkom a úbytkom. Počas sledovaných rokov mal prevažne záporný charakter, okrem rokov 2012 a 2014. Najvyšší počet obyvateľov odišiel v roku 2019.

PRÍRASTOK/ÚBYTOK OBYVATEĽOV V ROKOCH 2012 AŽ 2021



Rok	Prírodný prírastok alebo úbytok	Prírastok alebo úbytok sťahovaním	Celkový prírastok alebo úbytok
2012	-31	42	11
2013	-34	-123	-157
2014	-57	2	-55
2015	-20	-33	-53
2016	-26	-80	-106
2017	-36	-65	-101
2018	15	-23	-8
2019	-19	-118	-137
2020	-46	-57	-103
2021	-140	-82	-222

Zdroj: Štatistický úrad SR, 2023

2.4.2.4 VEKOVÁ ŠTRUKTÚRA OBYVATEĽOV

Veková štruktúra obyvateľstva v meste Rožňava rozdelená do troch kategórií:

- *Predproduktívna*: 0-14 rokov, ktorá je zastúpená v počte 2 537 obyvateľov.
- *Produktívna*: 15-64 rokov, ktorá tvorí najpočetnejšiu skupinu, spolu 11 550 obyvateľov.
- *Poproduktívna*: 64 a viac - predstavuje 3 260 obyvateľov.

VEKOVÁ ŠTRUKTÚRA OBYVATEĽOV V ROKU 2021

Pohlavie	Predproduktívna zložka	Produktívna zložka	Poproduktívna zložka
Muži	1314	5611	1268
Ženy	1223	5939	1992

Zdroj: Štatistický úrad SR, 2023

2.4.3 HOSPODÁRSTVO A EKONOMIKA

Priemysel v širšom území riešeného územia je v prvom rade zameraná na ťažbu a spracovanie vápenca a stavebného kameňa. V oblasti ťažby rúd sa v súčasnosti ťaží siderit v Nižnej Slanej. Na území mesta Rožňava sú umiestnené prevádzky ľahkého priemyslu ako napr. textilný priemysel (Gemtex Rožňava), stavebný priemysel (Gemerská stavebná spoločnosť), prevádzky služieb (Staviva Bagira, Drevozvýroba Kuchár, Pneuservis Premio, KOVSTAV, Obchod s palivami, a.s. Košice) a skladového hospodárstva.

Poľnohospodárske podniky sa v dotknutom území nachádzajú v obciach Betliar, Krásnohorská Dlhá Lúka, Krásnohorské Podhradie, Rudná a Rožňava. Poľnohospodárska výroba je tu zameraná na rastlinnú výrobu a

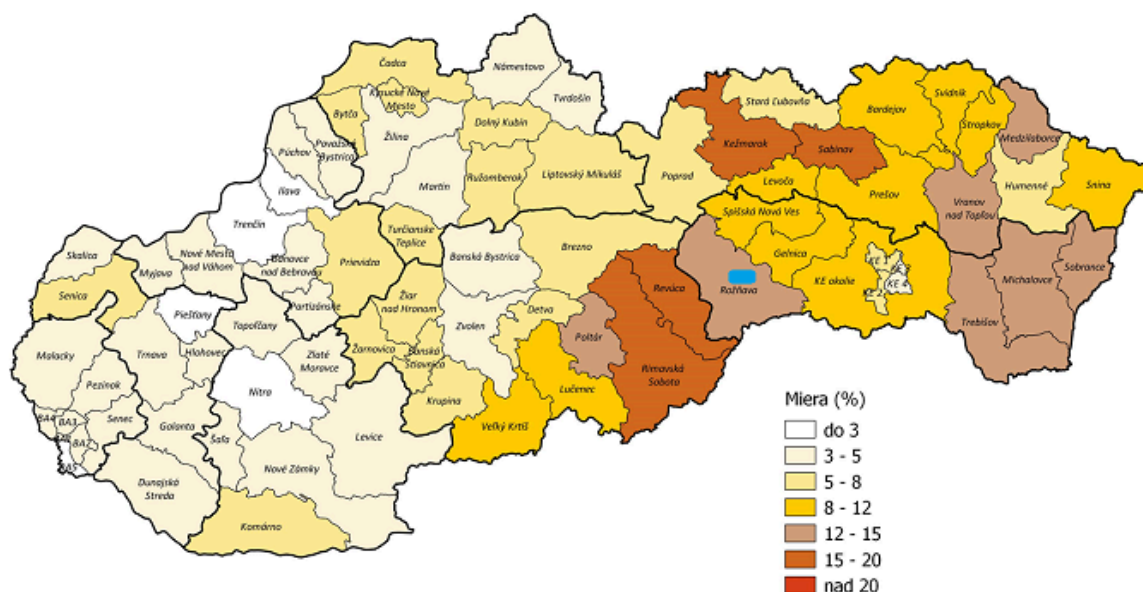


chov hospodárskych zvierat (hovädzí dobytok a ovce) v poľnohospodárskych areáloch i na pasienkových hospodárstvach.

Na riešenom území hospodária Mestské lesy Rožňava (ťažba dreva, služby v lesníctve, píliarska výroba, výroba drevených obalov, obchodná činnosť v odbore drevo) a Lesy SR, OZ Rožňava.

V okrese Rožňava je miera evidovanej nezamestnanosti 12 až 15 %.

Miera evidovanej nezamestnanosti v okresoch SR k 30.06.2022



Ústredie práce, sociálnych vecí a rodiny Bratislava.

Miera evidovanej nezamestnanosti je vypočítaná na základe výberových zisťovaní ŠÚ SR a priemerného počtu evidovaných uchádzačov a zamestnaníc. Algoritmus výpočtu stanovila MPSVR SR.

2.4.4 FINANČNÁ SITUÁCIA

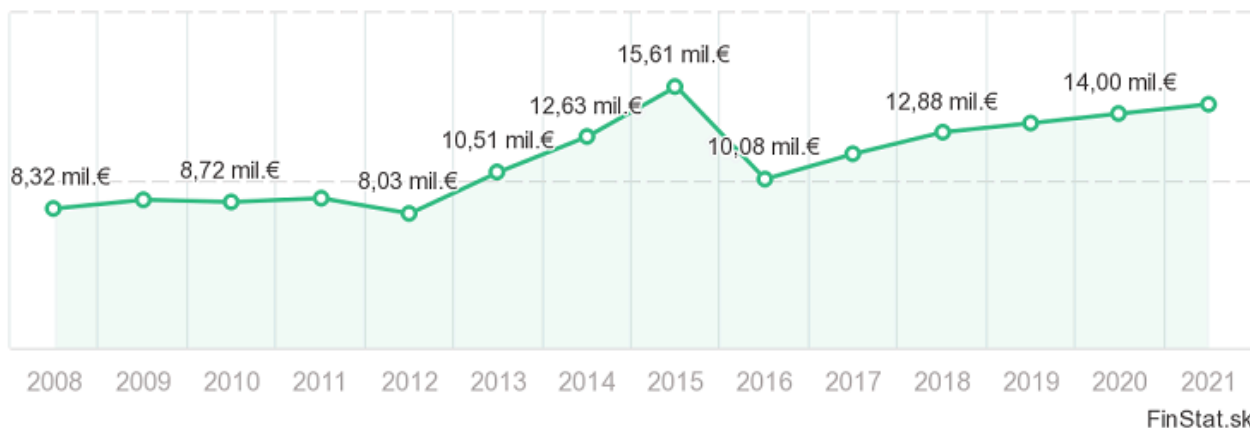
Mesto Rožňava (podľa www.finstat.sk) v roku 2021 dosiahla záporný hospodársky výsledok vo výške -846 138 €. Pričom celkové náklady boli vo výške 14,55 mil. € a celkové výnosy dosahovali 13,71 mil. €.

Celkové náklady a celkové výnosy za posledné roky boli :



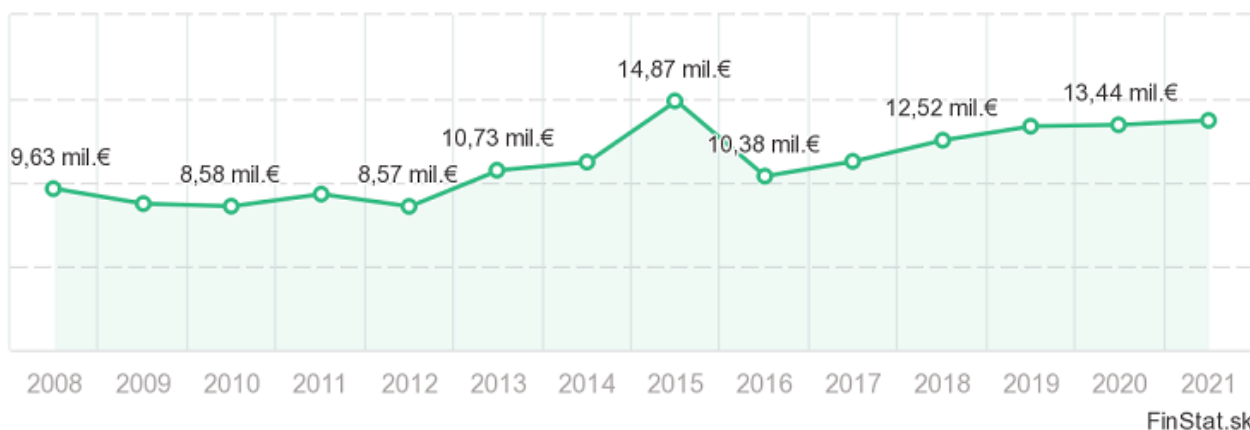
Náklady

Mesto Rožňava



Výnosy

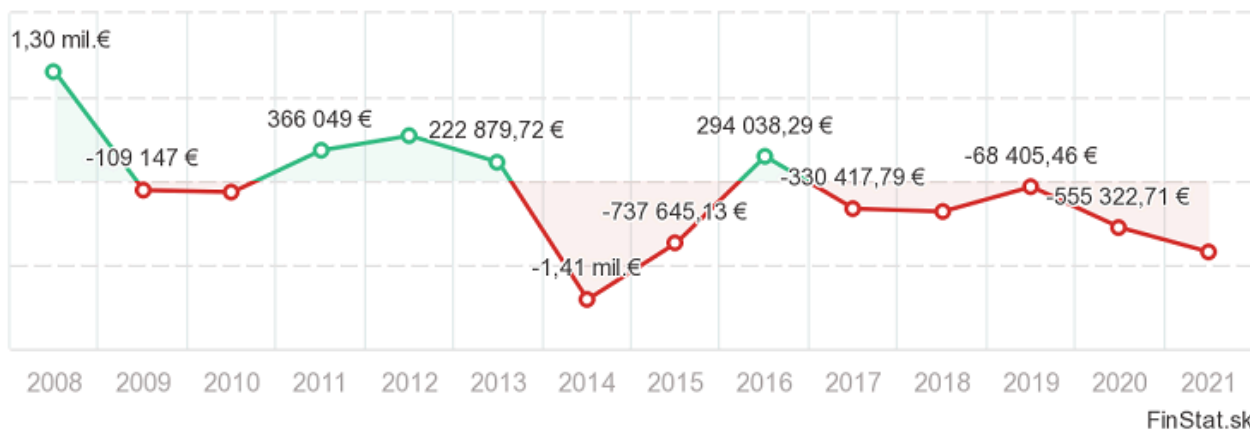
Mesto Rožňava



Výsledky hospodárenia za posledné roky dosahovali:

Výsledok hospodárenia

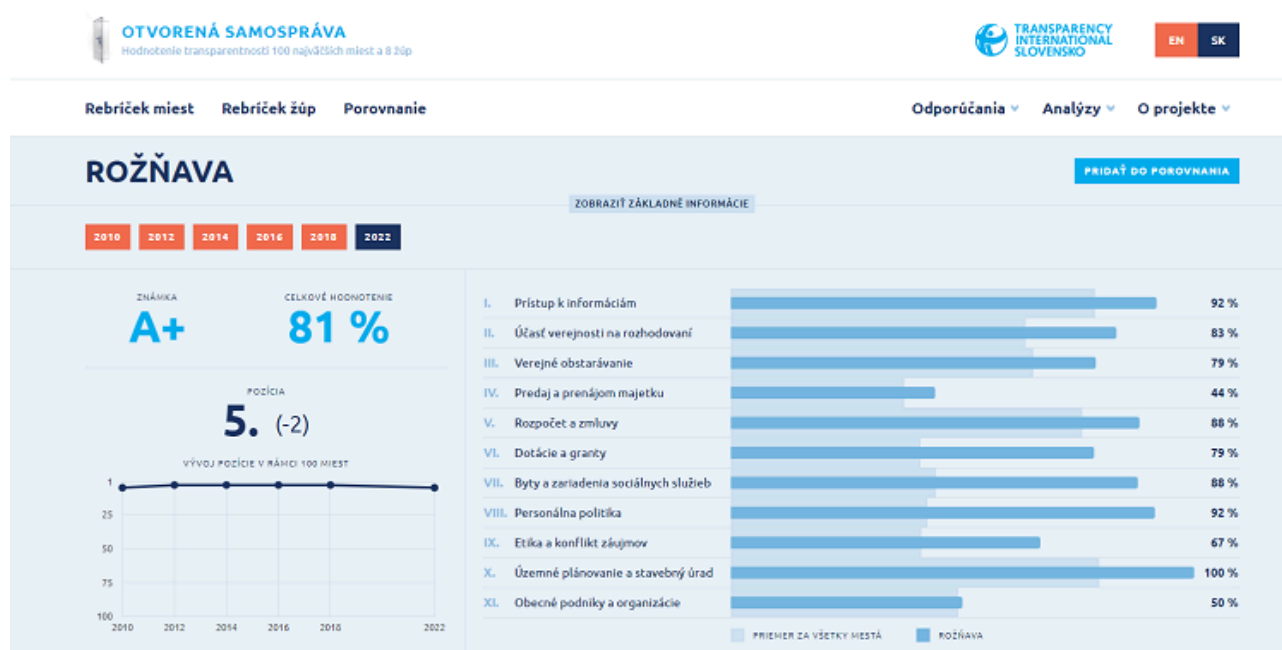
Mesto Rožňava





Spoločnosť Transparency International Slovensko hodnotila transparentnosť 100 najväčších miest na Slovensko - mesto Rožňava sa umiestnilo na 5. mieste.

Rebríček **Otvorená samospráva 2022** je prvotným ukazovateľom otvorenosti samosprávy. Čím vyššie je mesto v rebríčku umiestnené, tým podľa TIS samospráva vytvára menší priestor pre korupciu a netransparentnosť. V žiadnom prípade sa však vysoko otvorená samospráva nedá označiť za nekorupčnú, a naopak. Dobré formálne pravidlá spravidla vedú k nižšej korupcii, ale určite jej menší rozsah negarantujú. Hodnotenie Otvorená samospráva 2022 nadväzuje na komplexné hodnotenia samospráv z rokov 2010, 2012, 2014, 2016 a 2018. Transparency International opäť o niečo spresnila a zdokonalila tento rebríček upravením niektorých otázok či miernymi zmenami v ich váhe a hodnotení. Až 94% otázok z predošlého ročníka však zostalo rovnakých alebo ekvivalentných a výsledky aktuálneho rebríčka sú tak do veľkej miery porovnateľné s predošlými hodnoteniami.





	ZNÁMKA	A+	na škále od F (0 - 9 %) po A+ (92 - 100 %)
	CELKOVÉ HODNOTENIE	81 %	z 95,2 bodov
	Pozícia	5.	
	Zmena pozície oproti predchádzajúcemu obdobiu	-2	
ZLOŽKY HODNOTENIA		HODNOTA	KVALITA
	I. Prístup k informáciám	92 %	z 23,5 bodov
	II. Účasť verejnosti na rozhodovaní	83 %	z 12 bodov
	III. Verejné obstarávanie	79 %	z 7,5 bodov
	IV. Predaj a prenájom majetku	44 %	z 8,5 bodov
	V. Rozpočet a zmluvy	88 %	z 17 bodov
	VI. Dotácie a granty	79 %	z 7 bodov
	VII. Byty a zariadenia sociálnych služieb	88 %	z 4,2 bodov
	VIII. Personálna politika	92 %	z 4 bodov
	IX. Etika a konflikt záujmov	67 %	z 4,8 bodov
	X. Územné plánovanie a stavebný úrad	100 %	z 3,3 bodov
	XI. Obecné podniky a organizácie	50 %	z 3,5 bodov



2.4.5 PODNIKATEĽSKÉ A NEPODNIKATEĽSKÉ SUBJEKTY

V meste sídli viac ako 1150 podnikateľských subjektov - firiem, prevádzok, služieb. Ich zoznam má mesto zverejnený na webovej stránke v záložke PODNIKATEĽ- Firmy, Prevádzky, Služby.

Mesto pre podporu podnikateľských aktivít vybudovalo Priemyselnú zónu Rožňava. Výška štátnej dotácie na jej výstavbu bola viac ako 5,6 mil. €. Areál priemyselnej zóny bol navrhnutý v priestoroch jestvujúcej priemyselnej oblasti a bol riešený ako brownfield (hnedý park) na plochách s funkčným využitím priemyselnej výroby bývalých Rožňavských baní. Na riešenom území sa nachádzali porasty a kroviny. Na ploche 8 ha sa nachádzali navážky zemín – bývalé odkaliská. Výstavba priemyselnej zóny Rožňava zastavila devastáciu a úpadok v tejto oblasti, vybudovali sa inžinierske siete ako základná podmienka pre existenciu podnikateľských subjektov. Na svojej webovej stránke mesto zverejňuje mapu územia Priemyselnej zóny, voľné priestory ponúkané na prenájom alebo voľné pozemky na podnikateľské účely.

FORMULÁR Č. A 5 - EVIDENCIA MIMOVLÁDNYCH ORGANIZÁCIÍ

Názov:
V meste pôsobí 25 športových klubov - podrobnejšie v časti Šport a rekreácia
V oblasti kultúry v meste pôsobia mládežnícke organizácie, národnostné zväzy a občianske združenia - podrobnejšie v časti Kultúra



2.4.6 OBČIANSKA VYBAVENOSŤ

Občianska vybavenosť (OV) predstavuje široký komplex zariadení a účelovo upravených plôch, ktorých cieľom je uspokojovanie najrozmanitejších potrieb obyvateľov všetkých vekových kategórií.

Mesto Rožňava má v rámci základnej občianskej vybavenosti pre obyvateľov vybudované kultúrne zariadenia, športové zariadenia, zdravotné zariadenia, školské zariadenia, sociálne zariadenia, verejné stravovacie zariadenia, obchodné zariadenia a poskytovanie služieb, kostoly, dom smútku, cintorín, úrady a inštitúcie.

Úrady a inštitúcie v meste - Sociálna poisťovňa pobočka Rožňava, Všeobecná zdravotná poisťovňa Rožňava, Daňový úrad Rožňava, Úrad práce sociálnych vecí a rodiny Rožňava, Regionálny úrad verejného zdravotníctva Rožňava, Okresné riaditeľstvo PZ Rožňava, Obvodné oddelenie PZ Rožňava, Štátny archív v Košiciach pracovisko Archív Rožňava, Slovenská pošta pobočka Rožňava, Centrum právnej pomoci v Rožňave. Nachádza sa tu aj Okresný úrad Rožňava s týmito odbormi - organizačný odbor, odbor všeobecnej vnútornej správy, odbor živnostenského podnikania, odbor krízového riadenia, odbor cestnej dopravy a pozemných komunikácií, odbor starostlivosti o životné prostredie, pozemkový a lesný odbor, katastrálny odbor (registratúra a listy vlastníctva).

V oblasti služieb je mesto vybavené širokou sieťou predajní potravinárskeho i nepotravinárskeho tovaru, hotelového a iného turistického ubytovania, reštaurácií a pohostinstiev, predajní pohonných hmôt, zariadení na údržbu a opravu motorových vozidiel, bank, poštových služieb.

2.4.7 BÝVANIE

Bytový fond vo vlastníctve mesta Rožňava tvorí spolu 345 bytov. Mesto má schválené a zverejnené na webe Všeobecne záväzné nariadenie mesta Rožňava o podmienkach prideľovania bytov a nakladaní s bytovým fondom mesta.

Bytový fond tvoria :

- byty v bytových domoch postavených s podporou štátu, spolu ich je 216 bytov - Družba I. (30), Družba II. (30), Družba III. (30), Družba IV. (30), Družba V. (30), Družba VI. (30), Družba VII. (30), Nadabula (6),
- byty osobitného určenia, tzv. malometrážne byty, spolu ich je 72 bytov - ul. Jovická 52 (12), ul. Jovická 54 (12), ul. Jovická 56 (12), ul. Jovická 58 (12), ul. Jovická 60 (12), ul. Jovická 62 (12),
- byty s nižším štandardom-spolu ich je 41 bytov - ul. Čučmianska 22 (5), ul. Čučmianska 44 (5), ul. Krátka 30 (5), ul. Rožňavská Baňa 173 (14), ul. Rožňavská Baňa 174 (3), ul. Rožňavská Baňa 175 (7), ul. Rožňavská Baňa 176 (2),
- domy s nižším štandardom, spolu v nich sú 3 byty - ul. Čučmianska 24 (2), ul. Čučmianska 83 (1),
- byty Šafárikova, spolu ich je 12 bytov - ul. Šafárikova 101 (12),
- byty v odpredaných bytových domoch, spolu ich je 1 byt - ul. Čučmianska 26 (1).

Všeobecné údaje o domoch podľa Sčítania obyvateľov, domov a bytov v roku 2021 na Slovensku.

V meste Rožňava nachádza spolu 2250 domov:

- 1 743 rodinných domov, z toho 1730 jednobytové, 10 dvojbytové a 3 trojbytové (alebo viac) rodinné domy,



- 396 bytových domov, z toho 10 jednobytové a 386 trojbytové (alebo viac) bytové domy,
- 111 iných domov, napr. polyfunkčné budovy, prevádzkové budovy s bytmi, ostatné budovy na bývanie a iné.

Podľa formy vlastníctva a doby výstavby 1 743 rodinných domov je ich delenie:

- 1 594 je vlastníctve fyzickej osoby, z toho bolo 1498 postavených do r. 2 000 a 96 po r. 2 000,
- 66 je v kombinovanom vlastníctve, z nich 57 bolo postavených do r. 2 000 a 9 po r. 2 000,
- 11 je v zahraničnom vlastníctve, všetky boli postavené do r. 2 000,
- 7 je vo vlastníctve inej právnickej osoby, všetky boli postavené do r. 2 000,
- 65 nebolo zistené ich vlastníctvo.

Podľa formy vlastníctva a doby výstavby 396 bytových domov je ich delenie:

- 229 je vo vlastníctve fyzickej osoby, z toho bolo 228 postavených do r. 2 000 a 1 po r. 2 000,
- 10 je vo vlastníctve mesta, z toho bol 1 postavený do r. 2 000 a 9 po r. 2 000,
- 157 je v kombinovanom vlastníctve, z toho bolo 156 postavených do r. 2 000 a 1 po r. 2 000.

2.4.8 ŠKOLSTVO

V rámci školstva sa v meste sa nachádzajú vzdelávacie zariadenia - materské školy, základné školy, stredné školy aj vysoké školy.

Materské školy.

Materské školy, ktoré môžu využiť deti obyvateľov mesta sú 10 a podľa zriaďovateľa sa delia na :

- v zriaďovateľskej pôsobnosti mesta je 8 MŠ.
- v územnej pôsobnosti mesta sú 2 MŠ.

Materské školy v *zriaďovateľskej pôsobnosti* mesta navštevuje spolu 581 detí v týchto vzdelávacích zariadeniach :

- Materská škola , Vajanského 370/6 - počet detí 58, počet tried 3.
- Materská škola, Kyjevská 2020/14 - počet detí 134, počet tried 6.
- Materská škola, Pionierov 639/18 - počet detí 38, počet tried 3.
- Materská škola, Štítnická 337/9/A - počet detí 136, počet tried 7.
- Materská škola s VJM, Ulica Komenského 5 - počet detí 37, počet tried 2.
- Materská škola, Ul. krátka 1825/28 - počet detí 32, počet tried 2.
- Materská škola, Ernesta Rotha 518/4 - počet detí 122, počet tried 6.
- Materská škola, Ul. kozmonautov 1793/14 - počet detí 24, počet tried 2.

Materské školy v *územnej pôsobnosti mesta* navštevuje spolu 85 detí v týchto vzdelávacích zariadeniach :

- Katolícka materská škola bl. Zdenky - počet detí 19, počet tried 1.
- Evanjelická cirkevná materská škola - počet detí 66, počet tried 3.

Základné školy.

Základné školy, ktoré môžu využiť žiaci v meste sú 8 a podľa zriaďovateľa sa delia na :

- v zriaďovateľskej pôsobnosti mesta sú 4 ZŠ.
- v územnej pôsobnosti mesta sú 4 ZŠ.

Základné školy v *zriaďovateľskej pôsobnosti mesta* navštevuje spolu 2 049 žiakov (z mesta aj okolitých obcí) v



týchto vzdelávacích zariadeniach :

- Základná škola, Pionierov 1 - počet žiakov 605, počet tried 27, počet zamestnancov 58 a 17.
- Základná škola, Zlatá 2 - počet žiakov 697, počet tried 29, počet zamestnancov 69 a 18.
- ZŠ akad. Jura Hronca - počet žiakov 458, počet tried , počet zamestnancov 41 a 17.
- ZŠ Zoltána Fábryho s VJM, ul. Komenského 5 - počet žiakov 289, počet tried 17, počet zamestnancov 33 a 17.

Základné školy v *územnej pôsobnosti mesta* navštevujú žiaci v týchto vzdelávacích zariadeniach :

- Spojená škola internátna, Ul. zeleného stromu 8 - Špeciálna ZŠ s vyuč. jazykom slovenským, Špeciálna ZŠ s vyuč. jazykom maďarským. Pri škole pracuje aj Centrum špeciálno-pedagogického poradenstva.
- Evanjelická ZŠ - zriadená v auguste 2022.
- ZŠ Reformovanej kresťanskej cirkvi s VJM, Kozmonautov 2 - počet žiakov 168, počet tried 9, počet zamestnancov 18 + 9.
- Katolícka ZŠ sv. Jána Nepomuckého, Rožňava - počet žiakov 119, počet tried 9, počet zamestnancov 17 + 4.

Stredné školy.

Stredné školy, ktoré môžu využiť študenti v meste sú 5 a podľa zriaďovateľa sa delia na :

- v zriaďovateľskej pôsobnosti mesta je 1 SŠ.
- v územnej pôsobnosti mesta sú 4 SŠ.

Strednú školu v *zriaďovateľskej pôsobnosti mesta* navštevuje 62 študentov vo vzdelávacom zariadení :

- Stredná odborná škola s VJM, ul. Komenského 5, počet študentov 62, počet tried 3, počet zamestnancov 33 + 17.

Stredné školy v *územnej pôsobnosti mesta* navštevujú študenti v týchto vzdelávacích zariadeniach :

- Gymnázium P.J.Šafárika, Rožňava - www.gymrv.sk
- Stredná odborná škola technická, Hviezdoslavova 5 - www.sostv.edupage.org
- Stredná odborná škola obchodu a služieb, Rožňavská baňa 211 - www.sososrv.edupage.sk
- Stredná zdravotnícka škola, Nám. 1.mája 1 - www.szsrv.edu.sk
- Obchodná akadémia, Akademia Hronca 8 - www.oarv.edu.sk

Vysoká škola.

V meste Rožňava má detašované pracovisko Vysoká škola zdravotníctva a sociálnej práce sv. Alžbety

Bratislava - www.vssvalzbety-roznava.sk

2.4.9 ZDRAVOTNÍCTVO A SOCIÁLNE SLUŽBY

Všeobecná aj odborná zdravotná starostlivosť aj s lôžkovou časťou je v meste zabezpečovaná hlavne v Ústavnom zdravotníkom zariadení - Nemocnici s poliklinikou sv. Barbory a.s. Rožňava. Nemocnica sa odborne zameraná na vnútorné lekárstvo, JIS interná neurológia, JIS neurologická psychiatria, pediatria, gynekológia a pôrodníctvo, chirurgia, JIS chirurgická ortopédia, úrazová chirurgia, anesteziológia a intenzívna medicína, fyziatria, balneológia a liečebná rehabilitácia, neonatológia, geriatra dlhodobo chorých, plánované rodičovstvo a antikoncepcia.

Lieky a iné zdravotnícke pomôcky je možné vybrať na území mesta v 12 lekárenských prevádzkach - Lekárňach.

Sociálne služby poskytované mestom Rožňava:



Mesto Rožňava od septembra 2022 poskytuje sociálnu službu v **Zariadení starostlivosti o deti do 3 rokov veku Lienka** (detské jasle). Zariadenie je zriadené v priestoroch MŠ na ul. Vajanského (pavilón B) s kapacitou 15 detí od veku 1 roka do 3 rokov. Služba v zariadení je poskytovaná ambulantnou formou, je zameraná na podporu zosúladovania rodinného života a pracovného života.

Mesto Rožňava sa v roku 2015 zapojilo do národného projektu **Komunitné centrá**, v rámci operačného programu Zamestnanosť a sociálna inklúzia. Zriadilo Komunitné centrum v budove mesta na ul. Krátkej č. 30, celkový počet evidovaných užívateľov je 395 (02/2022). Hlavným poslaním centra je podpora aktivít zameraných na prevenciu a elimináciu negatívnych sociálno-patologických javov najmä u detí a mládeže. Cieľom je zmysluplné využívanie voľného času, prostredníctvom osvetovej a výchovnej činnosti s dôrazom na rozvoj kultúry a jazyka rómskej národnostnej menšiny. Medzi ďalšie ciele patrí podpora vzdelávacích aktivít detí, mládeže a dospelých prostredníctvom prednášok, ako aj spoznania a osvojovania si tradičných zručností a vedomostí špecifických pre národnostnú kultúru. Cieľovou skupinou komunitného centra sú predovšetkým deti a mládež navštevujúca predškolské a školské zariadenia, rodičia týchto detí, dôchodcovia a nezamestnaní.

Terénna sociálna práca v meste Rožňava - mesto v rámci projektu zamestnáva piatich pracovníkov, z toho štyroch terénnych sociálnych pracovníkov a jedného terénneho pracovníka. Títo pracovníci majú pracovisko na Ulici krátkej č. 30, miestom realizácie projektu je územie mesta a jeho mestských častí Rožňavská Baňa a Nadabula. Terénna sociálna práca je poskytovaná hlavne v oblastiach osvetu zdravia a hygieny, prevencii vzniku a prehlbovania, ako aj náprave sociálno-patologických javov a porúch psychického, fyzického a sociálneho vývinu jednotlivcov, rodín ako aj celej komunity. Cieľovými skupinami projektu sú vylúčené skupiny obyvateľov, ktoré sú postihnuté alebo ohrozené rizikom chudoby a sociálneho vylúčenia, predovšetkým rómskej menšiny. Obyvatelia segregovaných a separovaných rómskych komunit, občania v nepriaznivej sociálnej situácii, dlhodobo nezamestnaní a znevýhodnené skupiny nezamestnaných a bezdomovci.

Mesto Rožňava je zriaďovateľom **Denného centra** ako verejný poskytovateľ sociálnej služby. Denné centrum je prevádzkované na Štítnickej ul. 5 v Rožňave, poskytuje sa tu sociálne poradenstvo a zabezpečuje záujmová činnosť. Služba je poskytovaná ambulantnou formou v pracovných dňoch podľa schváleného prevádzkového poriadku. Hlavným poslaním denného centra je podnecovať a podporovať najmä aktivitu seniorov a osôb s nepriaznivým zdravotným stavom, začleňovať ich do života spoločnosti, by sa predišlo ich sociálnej izolácii.

Mesto Rožňava od 01.12.2021 realizuje projekt: „**Podpora opatrovateľskej služby** v meste Rožňava“. Dĺžka trvania projektu je od 01.12.2021 – 30.11.2023. Hlavným cieľom projektu je zabezpečiť dostupnosť domácej opatrovateľskej služby za účelom predchádzania umiestňovania klientov do pobytových zariadení. Cieľovými skupinami projektu sú fyzické osoby (deti a dospelí) odkázané na pomoc inej fyzickej osoby a zamestnanci vykonávajúci politiky a opatrenia v oblasti sociálneho zabezpečenia vo verejnom aj v neverejnom sektore, v tomto prípade opatrovatelia. Opatrovateľská služba sa poskytuje terénnou formou a to poskytovaním sociálnej služby, ktorou sa zabezpečujú úkony sebaobsluhy, úkony starostlivosti o domácnosť a základné sociálne aktivity na určitý čas, do doby trvania podmienok pre poskytovanie opatrovateľskej služby v zmysle zákona o sociálnych službách. Táto sociálna služba je zabezpečovaná prostredníctvom zamestnancov (opatrovateľiek a opatrovateľov) mesta Rožňava. Do projektu bude zapojených 28 opatrovateľov a poskytnutá sociálna služba 36 fyzickým osobám odkázaným na pomoc.

Odbor sociálnych vecí a bytovej politiky mesta Rožňava vybavuje záujemcov o sociálnu službu **Požičiavanie**



pomôcok. Je poskytovaná fyzickej osobe s ťažkým zdravotným postihnutím a fyzickej osobe s nepriaznivým zdravotným stavom odkázanej na pomôcku. Poskytuje sa ambulantnou formou na určitý čas. Požičiavanie pomôcok je možné poskytnúť aj prijímateľom opatrovateľskej služby v rámci skvalitnenia poskytovanej opatrovateľskej služby najmä v oblasti sebaobslužných úkonov.

V rámci sociálnych služieb poskytuje mesto aj podporné služby - **odľahčovacia služba, práčovňa a stredisko osobnej hygieny.**

Na ďalšie sociálne služby poskytuje mesto finančnú podporu - **Nocľaháreň a Zariadenie pre seniorov.**

2.4.10 ŠPORT A REKREÁCIA

Hlavným cieľom mesta Rožňava je vytvárať podmienky na zabezpečenie zdravého životného štýlu obyvateľstva, vrátane aktivít športu pre všetkých za účelom zlepšenia psychicko-fyzickej zdatnosti populácie a prevencie chorôb zapríčinených sedavým spôsobom života. Zo športových vybavení sa v meste nachádzajú - kúpalisko, telocvične a ihriská.

Rožňava je mesto, ktoré podporuje rast počtu športujúcich pre zdravie, regeneráciu síl, zdravotnú prevenciu, pre aktívne využitie voľného času. Podporuje špecifické a lokálne tradície v športe, neustále zlepšuje podmienky pre šport a športové aktivity. Uvedomuje si potrebu vzájomnej spolupráce medzi kompetentnými pracovníkmi samosprávy, občianskymi združeniami a ďalšími potenciálnymi partnermi. Taktiež podporuje úspešné športové kluby a pomáha slabým športovým organizáciám, buduje nové športoviská, spravuje, udržiava a rekonštruuje existujúce športoviská čím vytvára priestor pre rozvoj masového športovania.

Možnosti pre športovanie verejnosti sú vytvorené najmä v zariadeniach :

- Multifunkčná telocvičňa,
- Letné kúpalisko,
- Tenisové kurty,
- Futbalový štadión - Rožňava,
- Futbalové ihrisko - mestská časť Nadabula,
- Zimný štadión - možnosť využitia aj v letnom období,
- Asfaltové ihriská - Sugar, Garáže Komenského, Slnecná 17 (je potrebná ich rekonštrukcia),
- Polyfunkčné ihrisko s umelým povrchom - sídlisko Juh,
- Fitnes park pri detskom ihrisku - sídlisko Juh,
- Paintbalové ihrisko,
- Futbalové ihrisko s atletickou dráhou pri ZŠ akad. Hronca akad. Hronca, Zakarpatská 12,
- Malá telocvičňa pri ZŠ akad. Hronca Zakarpatská 12,
- Veľká telocvičňa pri ZŠ akad. Hronca Zakarpatská 12,
- Polyfunkčné ihrisko s umelým povrchom pri ZŠ Ulica Zlatá 2,
- Telocvičňa pri ZŠ Ulica Zlatá 2,
- Polyfunkčné ihrisko s umelým povrchom pri ZŠ Ulica pionierov 1,
- Malá telocvičňa pri ZŠ Ulica pionierov 1,
- Veľká telocvičňa pri ZŠ Ulica pionierov 1,



- Futbalové ihrisko s atletickou dráhou pri Spojenej škole J. A. Komenského 5,
- Malá telocvičňa pri Spojenej škole J. A. Komenského 5,
- Veľká telocvičňa pri Spojenej škole J. A. Komenského 5,
- Športové ihrisko pri Gymnáziu P. J. Šafárika,
- Malá telocvičňa pri Gymnáziu P. J. Šafárika,
- Veľká telocvičňa pri Strednej zdravotníckej škole, Námestie 1. mája 1,
- Veľká telocvičňa pri Strednej odbornej škole technickej, Hviezdoslavova 5,
- Veľká telocvičňa pri Obchodnej akadémii Akademika Hronca 97/8,
- Malá telocvičňa pri Obchodnej akadémii Akademika Hronca 97/8,
- Športové ihrisko pri Obchodnej akadémii Akademika Hronca 97/8,
- Telocvičňa pri Strednej odbornej škole obchodu a služieb Rožňavská Baňa 211,
- Malá telocvičňa pri Spojenej škole internátnej, Ulica Zeleného stromu 8.

V meste Rožňava je organizovaný šport realizovaný v 25 športových kluboch. Väčšie kluby záhrňajú rôzne vekové kategórie - prípravku, mladších žiakov, starších žiakov, dorastencov a seniorov. Športové kluby v meste:

- MFK Rožňava,
- ŽBK Rožňava,
- HKM 98 - mládež,
- ŠPD Rožňava-športom proti drogám,
- TJ Geológ Rožňava,
- TAEKWONDO HAKIMI Rožňava,
- Klub Gemerských bedmintonistov,
- Spartan Training Group Rožňava,
- ŠK Bemifo,
- Gemerunners,
- Basket Rožňava-LOPTOŠI,
- Telovýchovná jednota Elán Rožňava (judo a turistika),
- Klub športovej kynológie Rožňava,
- Boris Milko-Boxing Klub,
- Koryo Panthers Taekwondo Rožňava,
- Speleo Rožňava,
- MO Slovenského rybárskeho zväzu Rožňava,
- Tanečný klub SAMBED Rožňava,
- Športový strelecký klub,
- KickBOX Klub K1 Rožňava,
- AC Maratón Rožňava,
- Olympijský Klub GEMER,
- Odbor klubu slovenských turistov Volovec,
- Herkules Rožňava,



- Klub horských športov KRAS.

Športy s najväčšou členskou základňou sú - futbal, basketbal, stolný tenis, taekwondo a bedminton. Výkonnostný šport prevádzkuje 10 klubov na vysokej úrovni s regionálnymi, národnými aj medzinárodnými úspechmi. Vrcholový šport prevádzkujú dva kluby - Geológ Rožňava (stolný tenis) a TAEKWONDO HAKIMI Rožňava.

2.4.11 KULTÚRA

V oblasti kultúry môžu obyvatelia aj návštevníci využívať verejné kultúrne inštitúcie, ktoré tvoria Gemerská knižnica, Banícke múzeum a Gemerské osvetové stredisko v Rožňave.

V oblasti kultúry a kultúrneho vyžitia tu pôsobia mládežnícke organizácie (DOMKA-Združenie seleziánskej mládeže a Laura-mládežnícke združenie), národnostné zväzy (Csemadok a Dom Matice slovenskej), a občianske združenia (Actores, Samed, Haviar, Rožňavskí permoníci, Retro Music Band Rožňava, OZ Rozkvet pre ľudí).

V meste pôsobí profesionálne divadlo, ktoré má 16 umeleckých súborov – folklórne, tanečné a hudobné, na vysokej úrovni je škola spoločenského tanca. Zmysluplnému tráveniu voľného času a organizácii podujatí pre deti a mládež sa venujú 2 mládežnícke organizácie. Pod záštitou väčšiny miestnych kultúrnych organizácií sa uskutočňujú pravidelné i nepravidelné kultúrno-spoločenské, zábavné podujatia pre mládež a dospelých. Mestské divadlo Actores Rožňava, príspevková organizácia - www.actores.sk. Hlavnou činnosťou je manažovanie divadla a tvorba inscenácií. Okrem toho Actores zastrešuje rôzne kultúrne podujatia a pripravuje umelecké programy pre detského diváka a dospelé publikum. Doposiaľ vytvorilo vyše štyri desiatky inscenácií, ktoré boli prezentované nielen na Slovensku, ale i v zahraničí. Vo svojich inscenáciách prináša aktuálne témy, využíva nové postupy a formy divadelného jazyka, improvizáciu, scénický pohyb, akrobáciu a tanec. Oslovuje dospelého i detského diváka. Repertoár divadla tvoria aj autorské predstavenia a predstavenia bez slov.

Medzi najvýznamnejšie každoročne organizované kultúrne a spoločenské podujatia patria - Vianočný koncert, Novoročný výstup na Volovec, Veľkonočný trh, Stavanie Mája, Vatra slobody, Rallye Rožňava, Deň zdravia, Dni mesta Rožňava, Rožňavský jarmok, Rožňavský trh pre seniorov, Aktív bezpríspevkových darcov krvi a Vianočný trh.

2.4.12 CESTOVNÝ RUCH A INFRAŠTRUKTÚRA PRE TURISTOV

Mesto má vybudovanú infraštruktúru a služby cestovného ruchu pre návštevníkov a turistov. Chýbajú tu však kvalitné ubytovacie kapacity zodpovedajúce úrovni aspoň *** štandardu s možnosťou konania väčších podujatí, ako sú konferencie, stretnutia záujmových klubov, súčasne ubytovanie väčšieho množstva turistov v jednom hoteli. Taktiež v stravovaní-gastrosektore je nedostatočná ponuka regionálnych potravín a špecialít v reštauráciách.

Možnosti občerstvenia a stravovania :

- 100P Bar, Kósu-Schoppera 6, beer pub, reštaurácia
- Cukráreň Piroška, Námestie baníkov 48, kaviareň a cukráreň



- Castello, Námestie baníkov 13, talianska reštaurácia, bowling
- Amadeo-Pizza&Restaurant, Zakarpatská 30, reštaurácia
- Reštaurácia TRI RUŽE, Námestie baníkov 32 - reštaurácia, vináreň, cukráreň
- Reštaurácia INKUBA, Zakarpatská 19, reštaurácia
- Pivnica PERLA, Námestie baníkov, 18 - bar, reštaurácia
- Možnosti občerstvenia, stravovania s ubytovaním:
- Hotel ČIERNY OROL, Námestie baníkov 17 - ubytovanie, reštaurácia, pivnica, denný bar
- Areál ZAMMA, Kosu-Schoppera 29 - ubytovanie, bar, reštaurácia (pizzéria), sauna,
- APARTMÁN ROŽŇAVA, Kyjevská 4 - ubytovanie
- Penzión Luxury, Šafárikova 505, ubytovanie, reštaurácia

V okolí mesta sú pre návštevníkov ďalšie reštaurácie - v Brzotíne, v Krásnohorskom Podhradí (2x), na vrchu Soroška, v Betliari (2x), v Turni nad Bodvou, vo Vlachove, v Jelšave, v Dedinkách (2x), pri Dobšinskej Maši, pri Dobšinskej Ľadovej Jaskyni, v Stratenej (2x).

2.4.13 MEDZINÁRODNÝ KONTEXT A PARTNERSTVÁ

Mesto Rožňava nadviazalo a aktívne udržiava spoluprácu s týmito partnerskými mestami:

- v roku 1997 - Budapešť V., okres Belváros-Lipótváros, Maďarsko,
- v roku 2001 - Cieszyn, Poľsko,
- v roku 2001 - Český Tešín, Česko,
- v roku 2006 - Bačka Topola, Srbsko.

Memorandum o spolupráci má mesto Rožňava podpísané s mestom Trogstad a mestom Skiptvet.

2.4.14 ZHRNUTIE SOCIOEKONOMICKEJ ANALÝZY

V minulosti žilo v meste Rožňava 19662 obyvateľov, ich počet postupne klesá. Vývoj počtu obyvateľov bol skúmaný za posledných 10 rokov, konkrétne od roku 2012 až po rok 2021. Hodnoty sú uvádzané vždy k 31.12. daného roku. Počet obyvateľov sa od roku 2012 klesol o 2315 ľudí, čo je 13,33 % z ich súčasného stavu. V rokoch 2012 až 2021 bol zaznamenaný výrazný prirodzený úbytok obyvateľov. Najvyššiu hodnotu úbytku dosiahol v roku 2021, kedy nastal prirodzený úbytok 140 obyvateľov. V roku 2018 mesto jediný krát zaznamenalo prirodzený prírastok vo výške 15 obyvateľov. Počas sledovaných rokov mal prírastok/úbytok obyvateľstva sťahovaním prevažne záporný charakter, okrem rokov 2012 a 2014. Najvyšší počet obyvateľov odišiel v roku 2019. Veková štruktúra obyvateľstva v meste Rožňava je nepriaznivá, pretože podiel obyvateľov v predproduktívnom veku ku poproduktívnemu veku je 0,78.

Priemysel v širšom území riešeného územia je v prvom rade zameraná na ťažbu a spracovanie vápenca a stavebného kameňa. V oblasti ťažby rúd sa v súčasnosti ťaží siderit v Nižnej Slanej. Na území mesta Rožňava sú umiestnené prevádzky ľahkého priemyslu ako napr. textilný priemysel (Gemtex Rožňava), stavebný priemysel (Gemerská stavebná spoločnosť), prevádzky služieb (Staviva Bagira, Drevovýroba Kuchár, Pneuservis Premio, KOVSTAV, Obchod s palivami, a.s. Košice) a skladového hospodárstva.



Mesto Rožňava má v rámci základnej občianskej vybavenosti pre obyvateľov vybudované kultúrne zariadenia, športové zariadenia, zdravotné zariadenia, školské zariadenia, sociálne zariadenia, verejné stravovacie zariadenia, obchodné zariadenia a poskytovanie služieb, kostoly, dom smútku, cintorín, úrady a inštitúcie. Úrady a inštitúcie, ktoré sa tu nachádzajú - Sociálna poisťovňa pobočka Rožňava, Všeobecná zdravotná poisťovňa Rožňava, Daňový úrad Rožňava, Úrad práce sociálnych vecí a rodiny Rožňava, Regionálny úrad verejného zdravotníctva Rožňava, Okresné riaditeľstvo PZ Rožňava, Obvodné oddelenie PZ Rožňava, Štátny archív v Košiciach pracovisko Archív Rožňava, Slovenská pošta pobočka Rožňava, Centrum právnej pomoci v Rožňave. Nachádza sa tu aj Okresný úrad Rožňava s týmito odbormi - organizačný odbor, odbor všeobecnej vnútornej správy, odbor živnostenského podnikania, odbor krízového riadenia, odbor cestnej dopravy a pozemných komunikácií, odbor starostlivosti o životné prostredie, pozemkový a lesný odbor, katastrálny odbor (registratúra a listy vlastníctva).

V rámci školstva sa v meste sa nachádzajú vzdelávacie zariadenia - materské školy, základné školy, stredné školy aj vysoké školy. Všeobecná aj odborná zdravotná starostlivosť aj s lôžkovou časťou je v meste zabezpečovaná prevažne v Ústavnom zdravotníckom zariadení - Nemocnici s poliklinikou sv. Barbory a.s. Rožňava. Lieky a iné zdravotnícke pomôcky je možné vybrať na území mesta v 12 lekárenských prevádzkach.

Mesto má vybudovanú športovú infraštruktúru a podmienky pre športovanie obyvateľov všetkých vekových skupín, pôsobia tu 21 športových klubov. V oblasti kultúry môžu obyvatelia aj návštevníci využívať verejné kultúrne inštitúcie, ktoré tvoria Gemerská knižnica, Banícke múzeum a Gemerské osvetové stredisko v Rožňave. V oblasti kultúry a kultúrneho využitia tu pôsobia mládežnícke organizácie (DOMKA-Združenie seleziánskej mládeže a Laura-mládežnícke združenie), národnostné zväzy (Csemadok a Dom Matice slovenskej), a občianske združenia (Actores, Samed, Haviar, Rožňavskí permoníci, Retro Music Band Rožňava, OZ Rozkvet pre ľudí). V meste pôsobí profesionálne divadlo, ktoré má 16 umeleckých súborov – folklórne, tanečné a hudobné, na vysokej úrovni je škola spoločenského tanca.

2.5 ÚZEMNO-TECHNICKÁ ANALÝZA

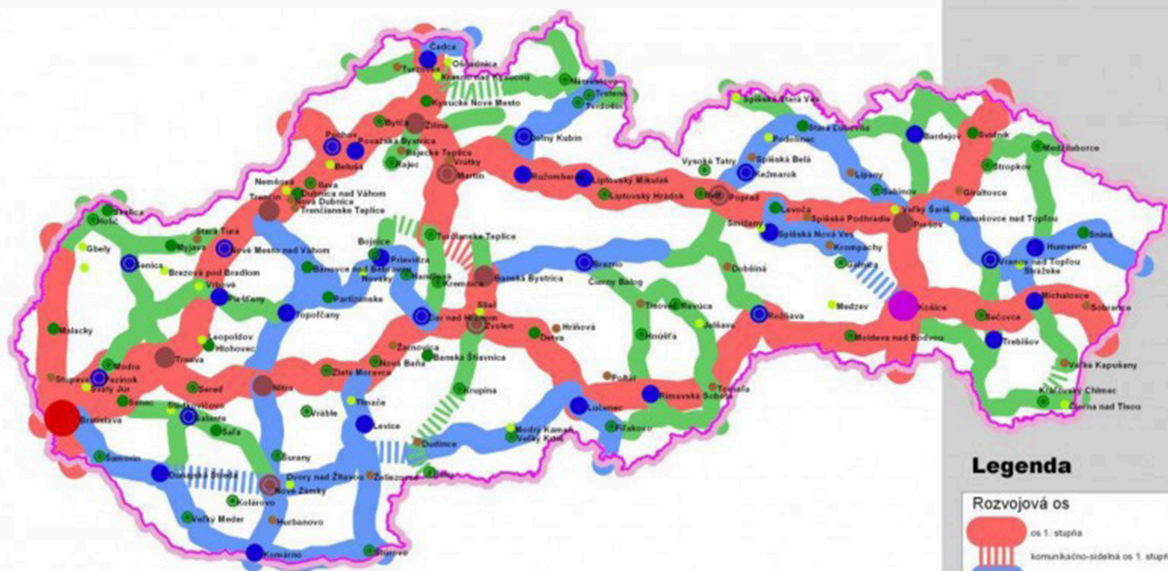
Územno-technická analýza je zameraná predovšetkým na zistenie kvality dopravnej a technickej vybavenosti územia. Okrem toho sa tu nachádzajú informácie o rozvojových osiach a limitoch využitia územia.

2.5.1 ROZVOJOVÉ OSI

Rozvojová os je pomyselná línia, ktorá určuje smerovanie rozvoja územia. Táto os je definovaná v strategickom dokumente Koncepcia územného rozvoja Slovenska (KURS 2001, s aktualizáciou z roku 2011).



Mapa rozvojových osí SR



Legenda

Rozvojová os
os 1. stupňa
komunikačno-sídlná os 1. stupňa
os 2. stupňa
komunikačno-sídlná os 2. stupňa
os 3. stupňa
komunikačno-sídlná os 3. stupňa

KURS 2011

Konceptná územná rozvojová stratégia
Zmeny a doplnky č. 1 KURS 2001

Zdroj: <http://www.aurex.sk/sk/home/projekty/uzemne-planovanie/kurs>

Rozvojové osi tvoria priestor pre vyváženú hierarchizovanú sídelnú štruktúru územia. Podporujú väzby medzi obcami a poskytujú priestor pre vyvážený sídelný rozvoj. Tieto osi sú dôležitým aspektom trvalej udržateľnosti. Cez mesto Rožňava prechádza rozvojová os prvého stupňa zvolensko - juhoslovenská rozvojová os: Zvolen-Lučenec-Rimavská Sobota-Rožňava-Košice.

Pre centrá osídlenia, ako je okresné mesto Rožňava je definovaná podpora ich rozvoja, pretože tvoria základné terciálne centrá osídlenia a rozvojové centrá hospodárskych, obšlužných a sociálnych aktivít pre priliehajúce zázemie aj pre príslušný regionálny celok. Centrá osídlenia sú hierarchicky rozdelené na špecifické centrá, centrá prvej-druhej-tretej-štvrtnej-piatej skupiny a kvartérne centrá. Mesto Rožňava je zadelené do centier druhej skupiny a jej druhej podskupiny.

2.5.2 DOPRAVNÁ INFRAŠTRUKTÚRA

Dopravná infraštruktúra je tvorená sústavou komunikácií a zariadení, ktoré slúžia na plnenie jednej zo základných ľudských potrieb - dopravy a prepravy.



2.5.2.1 CESTNÁ DOPRAVA

Okresné mesto Rožňava sa nachádza na križovatke ciest I. triedy č. I/50 s cestou I. triedy č. I/67. Z hľadiska osídlenia sa nachádza na celoštátnej a nadregionálnej rozvojovej sídelnej a komunikačno-sídelnej osi v smere západno-východnom: Zvolen – Rimavská Sobota – Rožňava – Moldava nad Bodvou – Košice – štátna hranica s Ukrajinou. Mesto je na uzle križovania multimodálnych koridorov v smere západ – východ (cesta č. I/50) a sever – juh (cesta č. I/67). Uvedený mimoúrovňový dopravný uzol sa nachádza v južnej časti mesta v dotyku s k. ú. Rožňava. Cesta I. triedy č. I/67 je na hlavnej dopravnej trase spájajúcej Škandináviu s Balkánom. Cesta č. I/67 dopĺňa multimodálny koridor západ – východ (č. I/50) v smere sever – juh. Cesta č. I/67 má nadregionálny a tiež rekreačný význam v smere štátna hranica Poľskej republiky – Javorina – Poprad – Dobšiná – Rožňava – Tornaľa – Kráľ – štátna hranica Maďarskej republiky.

Pre zlepšenie plynulosti cestnej dopravy je v meste vybudovaná kruhová križovatka medzi cestou I. triedy č. 67 a uličným ťahom Šafárikova a Gemerská ulica.

2.5.2.2 HROMADNÁ DOPRAVA

V rámci mesta premáva MHD na dvoch trasách, pričom obe prechádzajú Autobusovou stanicou Rožňava. Trasy mestskej dopravy sú :

- Rožňava, sídl. Juh-Autobusová stanica-Rožňavská Baňa,
- Rožňava, sídl. P.J.Šafárika-Autobusová stanica-Nadabula.

Vlastníkom Autobusovej stanice Rožňava je mesto Rožňava. Správcom Autobusovej stanice Rožňava je spoločnosť eurobus, a.s., ktorá zabezpečuje prímestskú dopravu, diaľkovú dopravu aj zahraničnú dopravu. V budova stanice prevádzkuje Zákaznícke centrum, kde sú počas pracovnej doby poskytované služby - informácie o odchodoch a príchodoch autobusov, predložovanie a dobíjanie čipových kariet prímestských autobusov, predaj cestovných lístkov a miesteniek. V budove stanice sú verejne dostupné vývesné tabule odchodov autobusov zahraničnej, diaľkovej, mestskej a prímestskej autobusovej dopravy.

2.5.2.3 ŽELEZNIČNÁ DOPRAVA

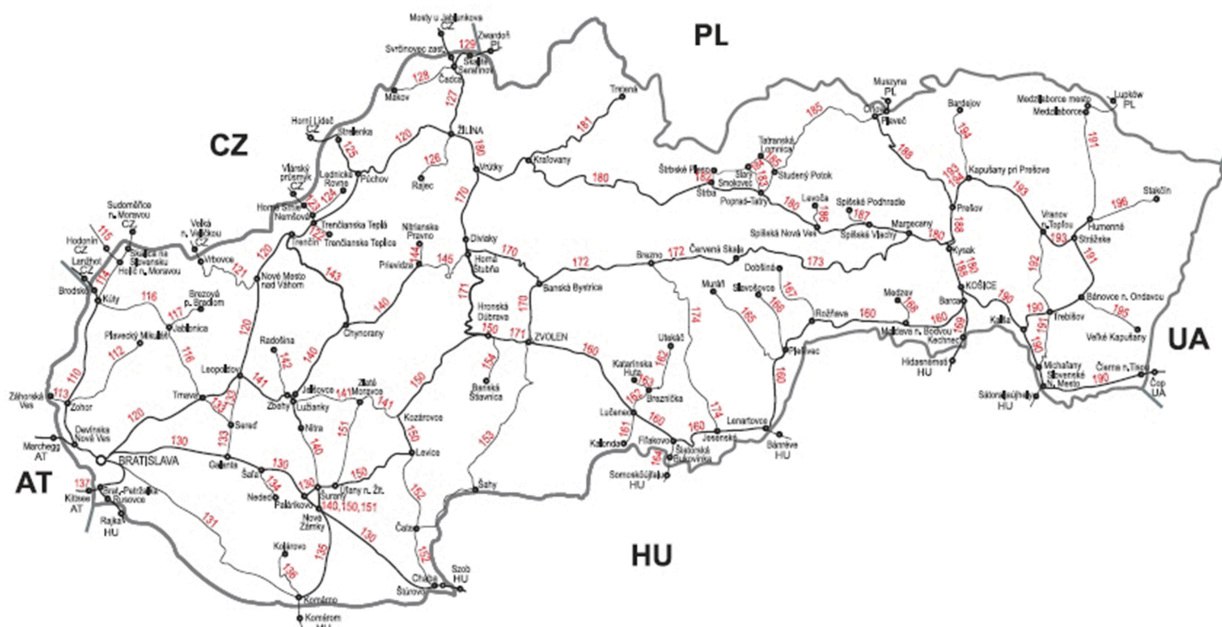
Železničná stanica Rožňava je vybudovaná v katastrálnom území susednej obce Brzotín. V tejto železničnej stanici sa stretávajú dve neelektrifikované železničné trate :

- trať ŽSR č.160 Zvolen os. st. - Košice,
- trať ŽSR č. 167 Dobšiná - Rožňava.

Stanica obsahuje 8 dopravných koľají, 2 manipulačné koľaje a jednu odstavnú koľaj. V stanici je pre cestujúcich k dispozícii osobná pokladnica ZSSK. Nachádza sa tu aj výkonné pracovisko sekcie riadenia dopravy ŽSR.



Mapa železničnej siete SR



Zdroj: http://www.zsr.sk/slovensky/cestovny-poriadok-2014-2015.html?page_id=3404

2.5.2.4 LODNÁ DOPRAVA

Obcou, ani jej blízkym okolím, nepreteká žiadny vodný tok, ktorý by umožňoval lodnú dopravu.

2.5.2.5 LETECKÁ DOPRAVA

Najbližšie letisko medzinárodnej dopravy je v krajskom meste Košice - Košice International Airport (KSC) vo vzdialenosti 68 km.

2.5.2.6 STATICKÁ DOPRAVA

Mesto Rožňava nemá dostatočný počet parkovacích miest. Nedostatok parkovacích miest sa prejavuje najmä v starších, ale aj novších obytných súboroch ako sú sídlisko Vargové pole, Pri potoku Drázus, sídlisko Stred a sídlisko Juh. Taktiež je poddimenzovaná centrálna mestská zóna v počte disponibilných parkovacích miest pre trvale bývajúce obyvateľstvo a inštitúcie, ako aj pre návštevníkov.

V lokalitách s nedostatkom parkovacích plôch mesto postupne plánuje ich vybudovanie, resp. rozšírenie existujúcich odstavňových plôch. Na sídliskách mesta Rožňava už pribudli v predošlom období nové parkovacie miesta.

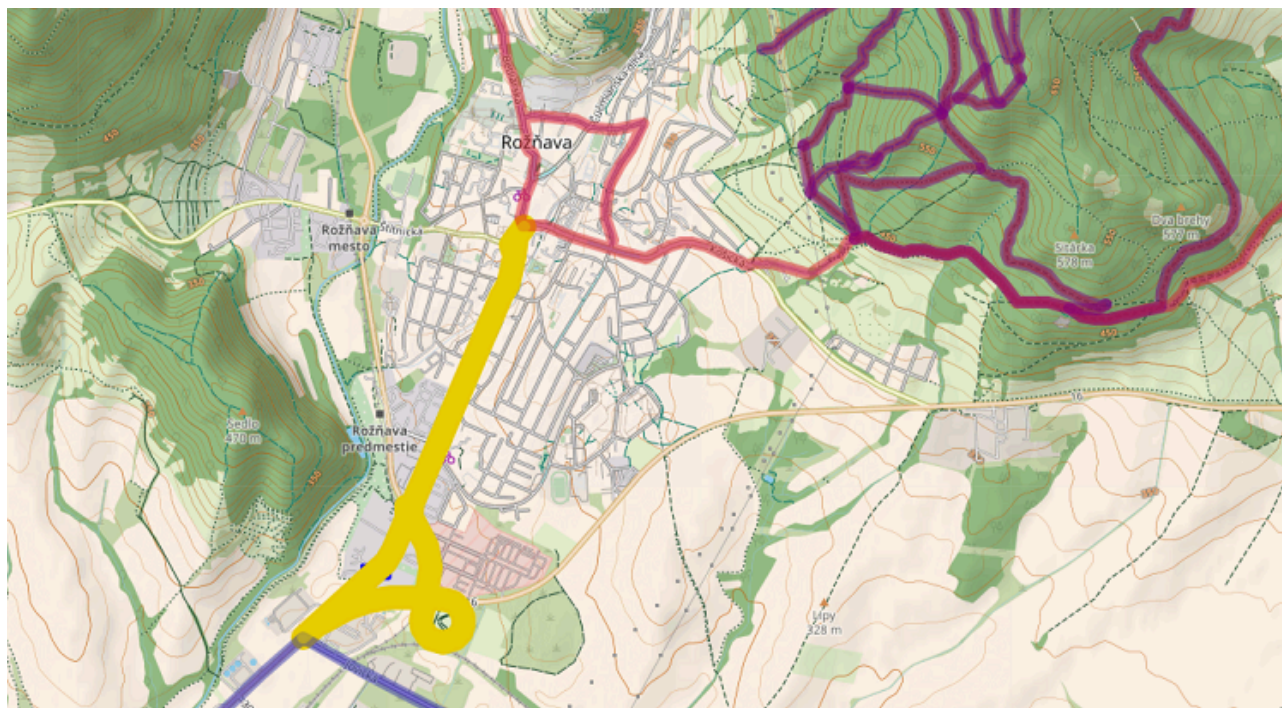


2.5.2.7 PEŠIA DOPRAVA

V meste sú vybudované popri miestnych komunikáciách aj chodníky, prevažne po oboch stranách. V prípadoch budovania nových miestnych cestných komunikácií sú zároveň budované aj chodníky.

2.5.2.8 CYKLISTICKÁ DOPRAVA

V okrese Rožňava je vybudovaných 62 značkových cyklotrás, ktoré majú dĺžku 483 km. Podrobnejšie sú zverejnené aj aktualizované na stránke www.okres-roznava.oma.sk/cykloatlas.



2.5.3 TECHNICKÁ INFRAŠTRUKTÚRA

Technická infraštruktúra je tvorená sústavou inžinierskych sietí, ktoré zabezpečujú obsluhu územia. Túto obsluhu zabezpečujú energetické, informačné alebo ďalšie špecifické systémy, ktorých súčasťou sú v základnom usporiadaní zdroje, rozvody, odberné miesta alebo súčasti zariadení, spotrebiče a ďalšie špecifické zariadenia, ktorými sa väčšinou menia parametre dodávaných médií alebo signálov.

Jednotlivé prvky technickej infraštruktúry výrazne zasahujú do života obyvateľov tým, že ovplyvňujú životné prostredie a vytvárajú limity v podobe ochranných, bezpečnostných a hygienických pásiem. Na druhej strane ale taktiež vytvárajú podmienky pre fungovanie všetkých ostatných systémov v spoločnosti.

2.5.3.1 ZÁSOBOVANIE VODOU

Územie mesta Rožňava nemá dostatok vlastných vodárenských zdrojov pre verejné zásobovanie pitnou vodou. Deficit zdrojov je krytý dodávkou vody z Rožňavského skupinového vodovodu (ďalej len „RSKV“), ktorý je dotovaný z vodárenského zdroja Súľovský potok – Podsúľová a z vodárenského zdroja Slavec. Z RSKV vodovodu je cez



rozvodnú sieť zásobovaná i obec Čučma.

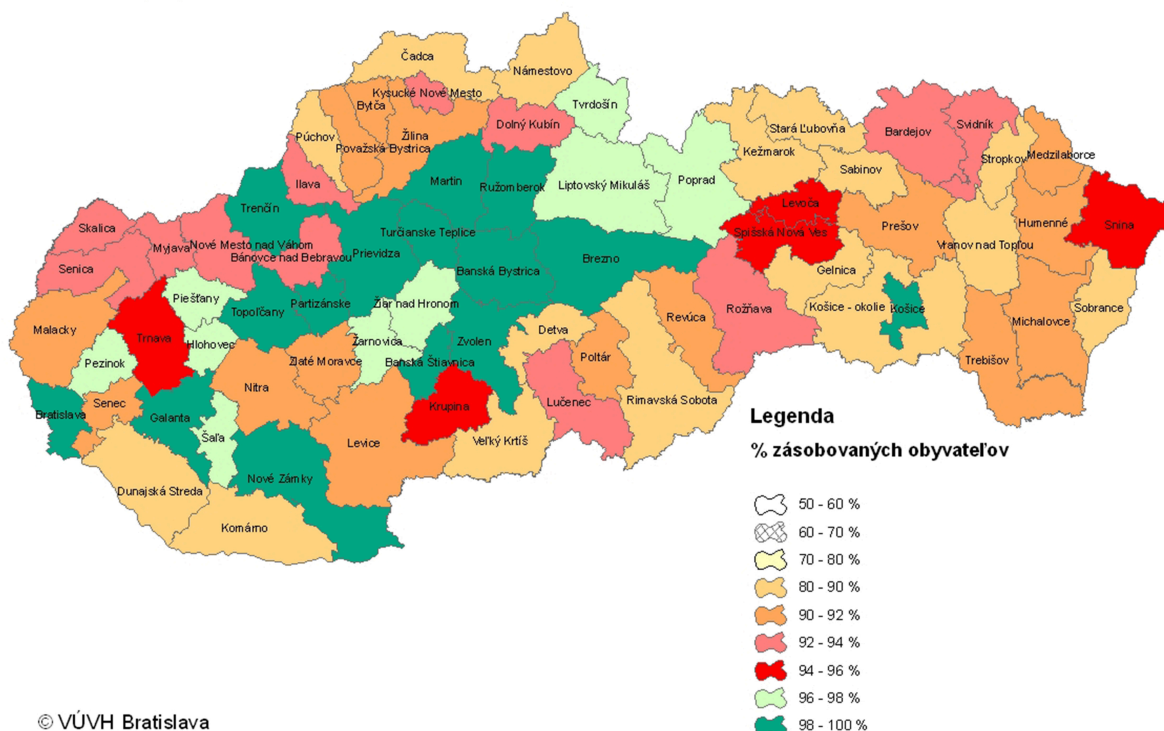
Zásobovanie mesta Rožňava pitnou vodou sa zabezpečuje prostredníctvom verejného vodovodu mesta Rožňava a verejného vodovodu v mestskej časti Nadabula, ktoré sú napojené na RSKV a sú v správe VVS, a. s., Košice, OZ Revúca. Mestská vodovodná sieť je vybudovaná na cca 90%, je potrebné ju dobudovať v severnej časti mesta a v MČ Rožňavská baňa.

Na území mesta sa nachádzajú 2 verejné pramene na uliciach Sama Czabana a Záhradníckej ulici. Voda z týchto prameňov je zdravotne závadná.

Potreba pitnej vody pre mesto Rožňava v roku 2020 bola vyčíslená podľa Úpravy MP SR č. 477/99-810 na výpočet potreby pitnej vody pri navrhovaní vodovodných a kanalizačných zariadení a posudzovaní výdatnosti vodných zdrojov pre vodovod Rožňava a vodovod Nadabula. Na verejný vodovod bude napojených 20 700 obyvateľov (z toho na vodovod Rožňava 20 100 obyvateľov) a taktiež zariadenia základnej, vyššej a špecifickej vybavenosti a výroby.

Podiel obyvateľov zásobovaných vodou z verejných vodovodov v roku 2015

Mapka č. 3



© VÚVH Bratislava

Zdroj: <http://www.minzp.sk/files/sekcia-vod/mapa-3-podiel-vv-na-zasobovani-r-2015-jpg-415-kb.jpg>

2.5.3.2 ZÁSBOVAVANIE ELEKTRICKOU ENERGIU

Mesto Rožňava je na 100% elektrifikované. Elektrická energia sa na území mesta nevyrába, ale sa dodáva prostredníctvom trafostaníc a podzemných a vzdušných vedení. Zásobovanie mesta elektrickou energiou je zabezpečované systémom 22 kV distribučných vedení z Rz Rožňava a to vedeniami č. 236, 366, 385, 424, 500, ktoré v súčasnosti majú dostatočnú kapacitu aj pre pokrytie rozvojových zámerov mesta. Vedenia majú dostatočnú výkonovú rezervu a je z nich možné zásobovať elektrickou energiou aj nové lokality v súvislosti s rozvojom mesta



Rožňava.

Postupne bude nutné budovať ďalšie zahusťovacie murované trafostanice v jestvujúcej zástavbe a nové kioskové trafostanice v novourbanizovaných lokalitách pre navrhovanú výstavbu IBV a KBV s príslušnou občianskou vybavenosťou, ako aj pre komunálno-technickú spotrebu, priemysel, logisticko-obchodné a skladovacie zariadenia, polyfunkčnú podnikateľskú zónu a rekreáciu. K týmto murovaným trafostaniciam bude potrebné vybudovať nové VN 22 kV káblové prípojky z jestvujúcich VN 22 kV distribučných vedení. a v novourbanizovaných lokalitách dobudovať novú NN sekundárnu káblovú sieť zemnými káblami. Nové verejné osvetlenie riešiť na samostatných stožiaroch verejného osvetlenia zemnými káblami.

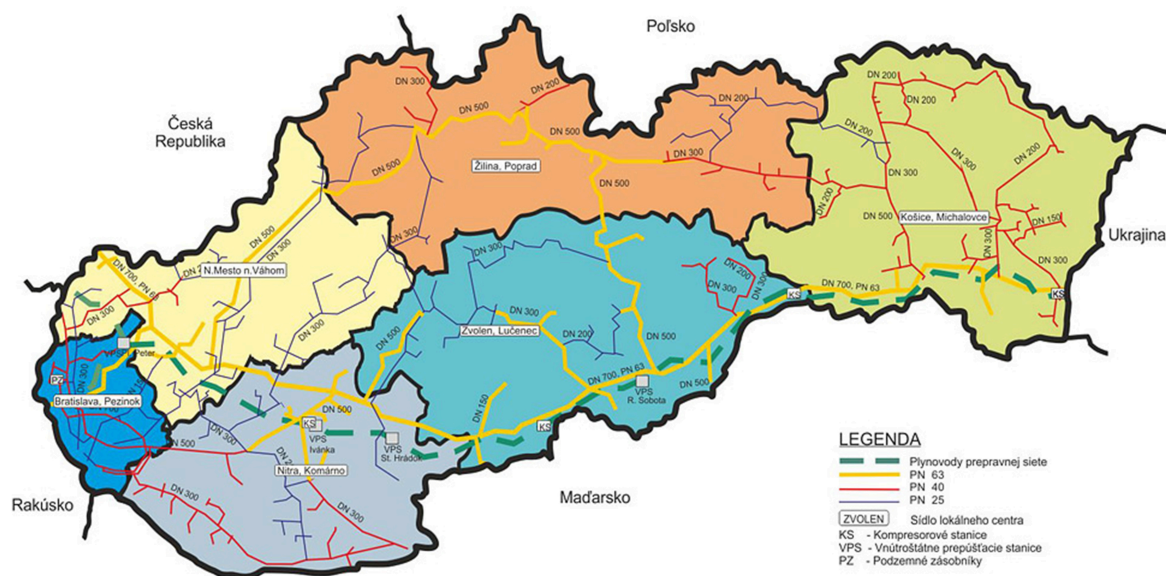
2.5.3.3 ZÁSOBOVANIE PLYNOM

Plynifikácia mesta Rožňava sa začala v roku 1972 výstavbou regulačnej stanice RS 1- 5000/2/1-440 v lokalite Rožňava-Bak. Hlavná trasa zásobovacieho plynovodu (oceľ, Dn 300 mm) bola vybudovaná v roku 1972 a je vedená od RS 1 Šafárikovou ulicou na Námestie baníkov. Následne bola postupne realizovaná výstavba jednotlivých mestských častí - sídlisko Vargovo pole, ulica Kozmonautov, sídlisko Stred, sídlisko Juh, sídlisko Družba. V roku 1974 v rámci výstavby nemocnice sv. Barbory bola realizovaná výstavba regulačnej stanice RS 2-5000/2/1-440 Pod Kalváriou. V roku 2000 sa začala (výstavbou RS 3 – Nadabula) plynifikácia mestskej časti Nadabula. Napojenie jednotlivých RS je na VTL Dn 300 mm, PN25, ktorý je vedený južnou trasou zastavaného územia, Bohúňovo – Rožňava - Dobšiná.

V roku 2002 bola dokončená plynifikácia mesta a je plynifikovaná na cca 90 %. Nesplynofikované ostali niektoré ulice v severnej časti mesta. Strednotlakový plynovod má na území mesta dĺžku cca 50 km.



Mapa plynovodnej siete SR



Zdroj: http://www.spp-distribucia.sk/sk_distribucna-siet/sk_mapa-distribucnej-siete

2.5.3.4 ZÁSOBOVANIE TEPLOM

Zásobovanie centra mesta teplom zabezpečujú dve strednotlakové kotolne. Sídlička sú zásobované teplom a teplou vodou z centrálnych kotolní. Rozvody tepla a TUV si už vyžadujú rekonštrukciu.

V objektoch sa ako zdroj tepla prevažne využíva plynový kotol, v menšej miere je ešte využívané aj tuhé palivo (súkromné domy, nízkonákladové byty). Teplá úžitková voda je zohrievaná v prídavných zásobníkoch TUV k plynovému kotlu, alebo elektrickými ohrievačmi vody (bojler, prietokový ohrievač). Postupne sa začínajú uplatňovať aj ekologické, návratné zdroje - fotovoltaické solárne panely (na výrobu elektrickej energie), alebo solárne kolektory (na predohrev TUV).

2.5.3.5 ODVÁDZANIE A LIKVIDÁCIA ODPADOVÝCH VÔD

Odpadové vody sú odvádzané verejnou kanalizáciou mesta Rožňava a následne čistené v ČOV Rožňava, ktorá sa nachádza na k. ú. Brzotín. Celková dĺžka kanalizačnej siete je 36,8 km. Na kanalizačnej sieti je 8 vyústi do recipientov, 7 odľahčovacích komôr a 1 odtok z ČOV. Kapacitne je kanalizácia postačujúca. ČOV je riešená ako mechanicko-biologická.

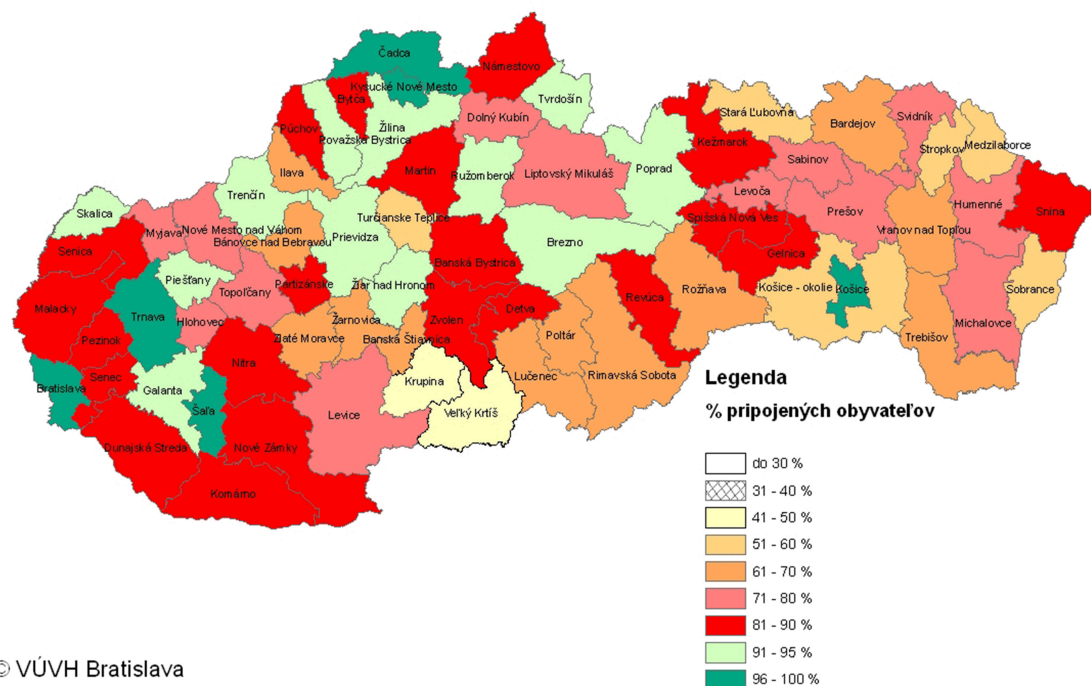
Mestská časť Nadabula zatiaľ nie je odkanalizovaná. Splaškové vody v tejto časti mesta sú akumulované v individuálnych žumpách a septikoch. Na kanalizačnú sieť mesta je napojených cca 86% obyvateľov.



Odvádzanie a likvidácia odpadových vôd

Mapka č. 7

Podiel obyvateľov bývajúcich v domoch pripojených na verejnú kanalizáciu v roku 2015 pri plnom zabezpečení požiadaviek EÚ



© VÚVH Bratislava

Zdroj: <http://www.minzp.sk/files/sekcia-vod/mapa-7-podiel-na-pripojeni-na-vk-r-2015-jpg-420-kb.jpg>

2.5.3.6 TELEKOMUNIKÁCIE

Telefonizácia mesta Rožňava je zabezpečená z riadiacej digitálnej telefónnej ústredne HOST Rožňava, ktorá je pripojená na trasu diaľkového optického kábla. Do roku 2030 je potrebné dobudovať optické prístupové siete pre vyššie služby hlasovej komunikácie a nové služby ISDN, IN, ID protokolov atď. Postupne bude nutné rozširovať prenosovú sieť budovaním nových káblových sietí, objektov a služieb. Uvažuje sa s postupným budovaním vysunutých účastníckych digitálnych blokov (JRSU) v každom väčšom obytnej súbore. Telekomunikačná sieť je technicky pripravená akceptovať požiadavky vyplývajúce z plánovaného rozvoja územia. Plánovaný rozvoj telekomunikačnej siete vytvára predpoklady pre pokrytie potrieb podnikateľského sektoru v plnom rozsahu na HTS, na pripojenie pobočkových ústrední a na zriadenie prenajatých okruhov. Miestnu telefónnu sieť k jednotlivým účastníkom telekomunikačnej siete je potrebné riešiť podľa možností optickými káblami uloženými v zemi. Mesto má zavedený káblový distribučný systém pre televízne zvukové a interaktívne multimedialne signály a telekomunikácie.

Mesto je pokryté signálom mobilných telekomunikačných spoločností, ktoré umožňujú využívať hlasové aj dátové služby prístupu na internet.

Niektoré lokality v meste sú pre zníženie vandalizmu monitorované kamerovým systémom. Mesto má v pláne pokryť dohľadom ďalšie mestské plochy.

2.5.3.7 VEREJNÉ OSVETLENIE

Verejné osvetlenie je už čiastočne riešené úspornými LED svetidlami. Ďalšia výmena za LED svetidlá aj



rozšírenie osvetlenia nových lokalít v súvislosti s rozvojom mesta sa bude postupne budovať.

2.5.4 LIMITY VYUŽITIA ÚZEMIA

Limitmi využitia územia sa rozumejú regulatívy, ktoré vychádzajú z platnej územnoplánovacej dokumentácie na úrovni mesta, alebo nadradenej územnoplánovacej dokumentácie - územný plán VÚC Košického samosprávneho kraja.

2.5.5 ZHRNUTIE ÚZEMNO-TECHNICKEJ ANALÝZY

Okresné mesto Rožňava sa nachádza na križovatke ciest I. triedy č. I/50 s cestou I. triedy č. I/67. Z hľadiska osídlenia sa nachádza na celoštátnej a nadregionálnej rozvojovej sídelnej a komunikačno-sídelnej osi v smere západno-východnom: Zvolen–Lučenec–Rimavská Sobota–Rožňava–Moldava nad Bodvou–Košice až k štátnej hranici s Ukrajinou.

V rámci mesta premáva MHD na dvoch trasách, pričom obe prechádzajú Autobusovou stanicou Rožňava. Jedna trasa mestskej dopravy je Rožňava, sídl. Juh-Autobusová stanica-Rožňavská Baňa. Druhá trasa je Rožňava, sídl. P.J.Šafárika-Autobusová stanica-Nadabula. Železničná stanica Rožňava je vybudovaná v katastrálnom území susednej obce Brzotín. V tejto železničnej stanici sa stretávajú dve neelektrifikované železničné trate, trať ŽSR č.160 (Zvolen os. st. - Košice) a trať ŽSR č. 167 (Dobšiná - Rožňava). V meste nie je dostatočný počet parkovacích miest. Ich nedostatok sa prejavuje najmä v starších, ale aj novších obytných súboroch ako sú sídlisko Vargové pole, Pri potoku Drázus, sídlisko Stred a sídlisko Juh.

Zásobovanie mesta pitnou vodou je realizované prostredníctvom verejného vodovodu mesta Rožňava a verejného vodovodu v mestskej časti Nadabula, ktoré sú napojené na RSKV (Rožňavský skupinový vodovod) a sú v správe VVS, a. s., Košice, OZ Revúca. Mestská vodovodná sieť je vybudovaná na cca 90%, je potrebné ju dobudovať v severnej časti mesta a v MČ Rožňavská baňa. Mesto Rožňava je elektrifikované. Vedenia majú dostatočnú výkonovú rezervu a je z nich možné zásobovať elektrickou energiou aj nové lokality v súvislosti s rozvojom mesta Rožňava. Postupne je nutné budovať ďalšie zahusťovacie murované trafostanice v jestvujúcej zástavbe a nové kioskové trafostanice v novourbanizovaných lokalitách pre navrhovanú výstavbu IBV a KBV s príslušnou občianskou vybavenosťou, ako aj pre komunálno-technickú spotrebu, priemysel, logisticko-obchodné a skladovacie zariadenia, polyfunkčnú podnikateľskú zónu a rekreáciu. V roku 2002 bola dokončená plynofikácia mesta. Nesplynofikované ostali niektoré ulice v severnej časti mesta. Strednotlakový plynovod má na území mesta dĺžku cca 50 km. Odpadové vody sú odvádzané verejnou kanalizáciou mesta Rožňava a následne čistené v ČOV Rožňava, ktorá sa nachádza na k. ú. Brzotín. Odvádzanie odpadových vôd sa realizuje systémom jednotnej kanalizácie, tzn. splaškové a dažďové vody sú odvádzané jedným potrubím.

2.6 PRÍRODNO-ENVIRONMENTÁLNA ANALÝZA

Prírodno-environmentálna analýza je zameraná na analýzu jednotlivých zložiek životného prostredia. Obsahuje informácie o kvalite ovzdušia, vodstve, odpadovom hospodárstve, reliéfe a ďalších zložkách.



2.6.1 OVZDUŠIE

Rožňava nebola zákonom o ovzduší zaradená medzi sledované regióny v oblasti riadenia kvality ovzdušia, preto nemusí byť zo strany ústredných orgánov štátnej správy a inštitúcií venovaná zvýšená pozornosť. Kvalita ovzdušia nie je ovplyvňovaná veľkými miestnymi zdrojmi znečistenia a pred vzdialenejšími znečisťovacími zdrojmi je chránená prírodnými prekážkami, členitosťou reliéfu. Úroveň znečistenia ovzdušia na území mesta je ovplyvňovaná najmä malými a strednými zdrojmi a rastúcou automobilovou dopravou. Znečisťovanie je realizované predovšetkým na hlavných dopravných koridoroch vstupujúcich do miest a v dopravných tepnách ulíc centrálnych častí miest, ako aj tranzitná automobilová doprava vedená cez obytné zóny obcí, ktorá spôsobuje zvyšovanie množstva plynných emisií z výfukových plynov a sekundárnu prašnosť.

Zanedbateľné nie sú ani ďalšie zdroje znečistenia ovzdušia ako sú - Odkalisko Rožňava, erózia ornej pôdy, sekundárna prašnosť spôsobená hustnoucou automobilovou dopravou a nedostatočným resp. nevhodným spôsobom čistenia miestnych komunikácií, nevhodné formovanie a údržba zelených plôch a pásov. Rožňavská kotlina so zreteľom na osobitnú polohu, ohraničenie jednotlivými planinami Slovenského krasu a prevládajúcim prúdením vzduchu potrebuje jednoznačne „vlastnú“ monitorovaciu meteostanicu a dobre prepracovaný varovný systém.

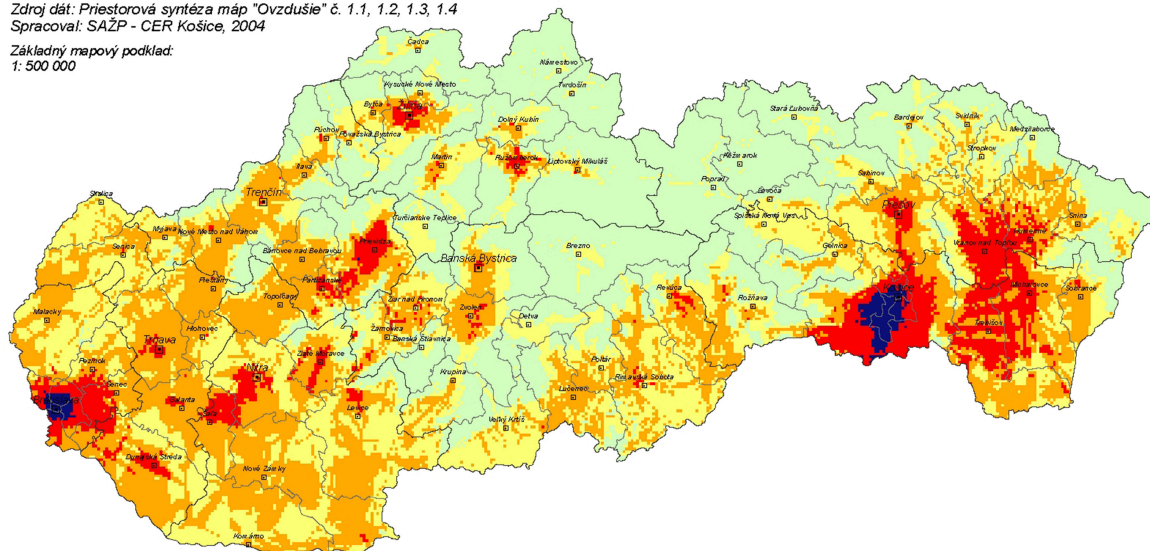
Výsledky výskumov dokazujú, že znečistenie ovzdušia v spojitosti s mierou chudoby môže mať najmä u malých detí a mládeže veľmi negatívny dopad. Preto mesto Rožňava rozhodlo spracovať „Program na zlepšenie kvality ovzdušia Rožňavy a jej okolia“, v ktorom budú zmapované všetky zdroje znečistenia ovzdušia v jednotlivých kategóriách s ich detailnou pasportizáciou, navrhnuté krátkodobé a výhľadové opatrenia na elimináciu jednotlivých zdrojov, prípadne ich významné obmedzenie, navrhnuté spôsoby monitorovania pokroku pri znižovaní záťaže regiónu najmä prachovými časticami PM₁₀ a PM_{2,5}. Taktiež chce zabezpečiť kvalitnú automatickú monitorovaciu stanicu pre sledovanie kvality ovzdušia pri vybraných ukazovateľoch (alternatíva „mobilnej“ meteostanice). V tejto súvislosti je dôležité vypracovať varovný systém najmä pre predškolské a školské zariadenia v lokalitách s predpokladanou najväčšou záťažou ovzdušia polietavým prachom a venovať pozornosť informovanosti občanov a osvetovej práci.



Mapa zaťaženia územia SR základnými znečisťujúcimi látkami

Ovzdušie
2.1

Zdroj dát: Priestorová syntéza máp "Ovzdušie" č. 1.1, 1.2, 1.3, 1.4
Spracoval: SAŽP - CER Košice, 2004
Základný mapový podklad:
1: 500 000



Mapa predstavuje priestorovú syntézu plôch rozloženia koncentrácií základných znečisťujúcich látok (SO_2 , PM_{10} , NO_2 a CO). Hraničná hodnota zohľadňovaných reálnych koncentrácií pre grafický výstup (výsledná mapa s 5 triedami znečistenia ovzdušia) bola pre SO_2 od $10 \mu\text{g}/\text{m}^3$, PM_{10} od $20 \mu\text{g}/\text{m}^3$, NO_2 od $20 \mu\text{g}/\text{m}^3$ a CO od $600 \mu\text{g}/\text{m}^3$.

Zdroj: http://www.sazp.sk/slovak/posobnost/www_2004/obr_CER04/Ovzdušie_2_1.jpg

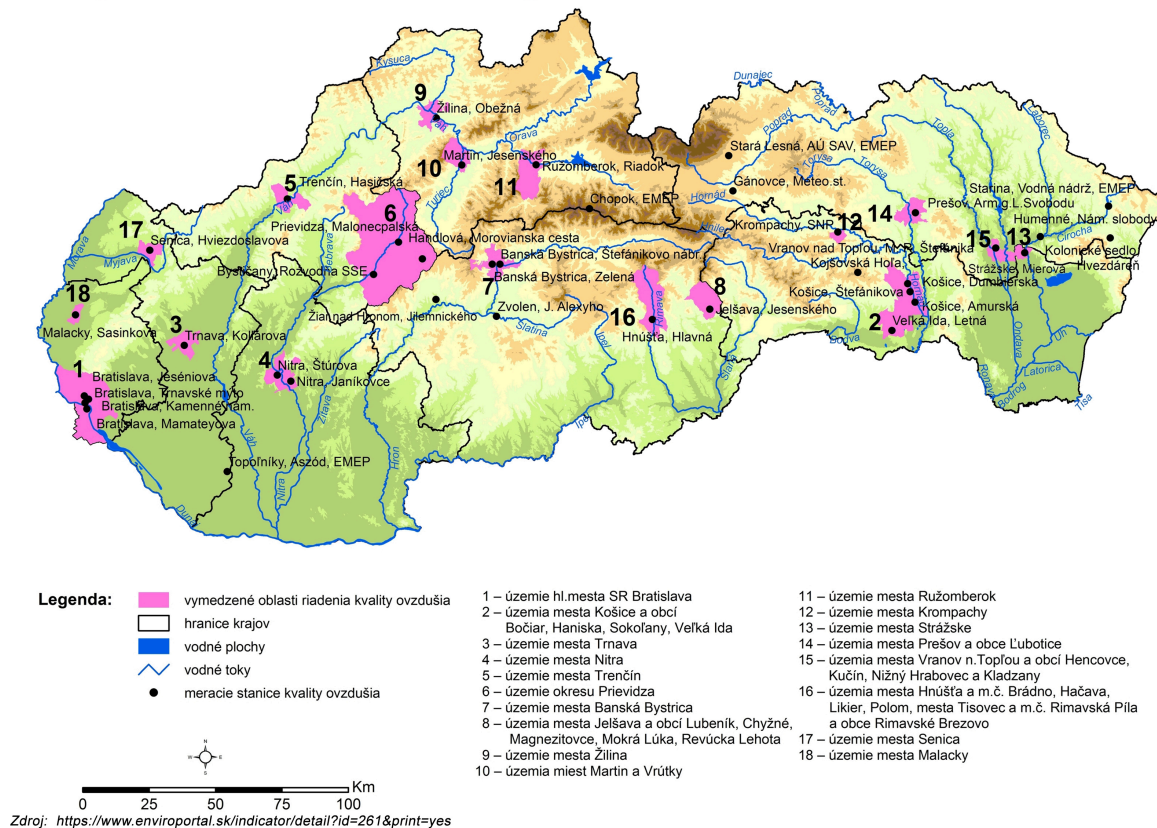
Triedy znečistenia ovzdušia podľa miery prekročenia nadhraničných hodnôt koncentrácií (NHK)
Air pollution classes according to the degree of concentration limits (CL) exceeding

- 1 - minimálne znečistenie (nevyskytuje sa v NHK žiadna látka)
- 2 - mierne znečistenie (vyskytuje sa v NHK 1 látka)
- 3 - stredné znečistenie (vyskytujú sa v NHK 2 látky)
- 4 - zvýšené znečistenie (vyskytujú sa v NHK 3 látky)
- 5 - silné znečistenie (vyskytujú sa v NHK 4 látky)

Na území okresu Rožňava sa nachádza 7 prevádzkovateľov veľkých a 54 prevádzkovateľov stredných zdrojov znečisťovania ovzdušia. Jedným z prevádzkovateľov veľkého zdroja znečisťovania je SPP a.s., oblasť divízie Jablonov nad Turňou. Osobitná situácia je v podoblasti doliny rieky Slaná, kde sa nachádza prevádzkovateľ stacionárneho zdroja znečisťovania ovzdušia SIDERIT, spol. s r. o., Nižná Slaná. Tento zdroj dosahuje najvyššiu produkciu emisií SO_2 a emisií CO. Dôležitou kategóriou podieľajúcou sa na znečisťovaní ovzdušia sú malé zdroje a mobilné zdroje (automobilová doprava).



Mapa oblastí riadenia kvality ovzdušia v rámci SR



2.6.2 VODNÉ TOKY A PLOCHY

Katastrálnym územím mesta Rožňava preteká rieka Slaná a jej ľavostranný prítok Rožňavský potok. Rieka Slaná tečie na rozhraní východného a stredného Slovenska cez územia okresov Rožňava, Revúca a Rimavská Sobota. Zo Slovenska tečie ďalej do Maďarska, celková dĺžka rieky na Slovensku je 110 km.

Rieka Slaná pramení v Stolických vrchoch, v podcelku Stolica, na severnom úpätí vrchu Stolica v nadmorskej výške približne 1 280 m n. m. Spočiatku tečie na sever a severovýchod Slanskou dolinou, zľava priberá Trsteník, tečie na východ a vstupuje do Revúckej vrchoviny. Preteká močaristým územím, z pravej strany priberá Mlynňú a tečie okrajom obce Rejdová a následne cez Vyšnú Slanú. Neskôr priberá zľava Dobšínsky potok a rieka sa stáča na juhovýchod. Pri obci Vlachovo priberá z ľavej strany Vlachovský potok a mení smer toku viac k juhu, tečie okrajom obcí Gočovo, Nižnoslanská Baňa a Nižná Slaná, kde priberá pravostranný Kobeliarovský potok. Rieka sa následne veľkým oblúkom stáča na juhovýchod, preteká cez obec Henckovce a vteká na katastrálne územie obce Gemerská Poloma, kde zľava priberá Súľovský potok. Ďalej tečie okolo Betliara, priberá ľavostranný Betliarsky potok a preteká okrajom Nadabuly, kde sa prudko stáča, tečie na juh a vstupuje do Rožňavskej kotliny. Následne preteká územím mesta Rožňava, zľava priberá Rožňavský potok a stáča sa na juhozápad. Tečie okrajom obce Brzotín. Opúšťa Rožňavskú kotlinu a ďalej tečie širokým a hlbokým krasovým kaňonom medzi Silickou planinou na ľavom brehu a Plešivskou planinou na pravom brehu. V tomto úseku podrezáva pod Brzotínskym



hradom severozápadný strmý svah Silickej planiny, pričom do svojho toku sezónne príberá krasové vody z Brzotínskej hradnej vyvieračky a vyvieračky Veľká skala.

Podzemné vody, ktoré sú drenážované banskými dielami vytekajúce zo štôlní sú zvedené do miestnych recipientov (Slaná, Rožňavský potok). Voda z Rožňavského potoka je po úprave využívaná nielen ako pitná voda, ale zásobuje aj rybníky pod kúpeľmi a je určená na požiariarne účely.

Na ochranu zastavaného územia pred povodňami bola realizovaná súvislá úprava rieky Slaná po miestnu časť Nadabula (v rkm 56,25) a Rožňavského potoka (po rkm 3,11). Rožňavský potok v severnej časti mesta (Hrnčiarska ulica, areál kúpeľov) nie je upravený. Koryto rieky Slaná je upravené a po oboch brehoch sú vybudované ochranné hrádze.

2.6.3 PÔDA

Na klasifikáciu a hodnotenie územných pôd a celkov sa používajú jednotky BPEJ - je to základná (bonitovaná) pôdno-ekologická jednotka. Predstavuje hlavné pôdnoklimatické jednotky, ktoré sú podrobnejšie rozdelené podľa kategórii sklonu svahov, expozície svahov k svetovým stranám, skeletovitosti, hĺbky pôdy a zrnitosti povrchového horizontu.

V katastrálnom území mesta sa vyskytujú tieto typy pôd podľa BPEJ (7-miestneho kódu):

0780685 - klimatický región mierne teplý, mierne vlhký, kambizeme na horninách kryštalinika na výrazných svahoch 12 – 25° stredne ťažké až ľahké,

0776465 - klimatický región mierne teplý, mierne vlhký, kambizeme plytké na horninách kryštalinika, stredne ťažké až ľahké,

0511005 - klimatický región pomerne teplý, suchý, kotlinový, kontinentálny, fluvizeme glejové, stredne ťažké (lokálne ľahké),

0579262 - klimatický región pomerne teplý, suchý, kotlinový, kontinentálny, kambizeme plytké na ostatných substrátoch, stredne ťažké až ľahké,

0557402 - klimatický región pomerne teplý, suchý, kotlinový, kontinentálny, pseudogleje typické na sprašiach a polygénnych hlinách na povrchu stredne ťažké až ťažké,

0583882 - klimatický región pomerne teplý, suchý, kotlinový, kontinentálny, kambizeme na ostatných substrátoch, na výrazných svahoch 12 – 25°, stredne ťažké až ťažké,

0512003 - klimatický región pomerne teplý, suchý, kotlinový, kontinentálny, fluvizeme glejové, ťažké,

0560232 - klimatický región pomerne teplý, suchý, kotlinový, kontinentálny, kambizeme typické kyslé a kambizeme dystrické na zvetralinách kryštalinika, stredne ťažké až ľahké.

Kambizeme (hnede pôdy) sú trojhorizontové A-B-C pôdy, vyvinuté zo zvetralín vyvretých, metamorfovaných a vulkanických hornín, prevažne nekarbonátových sedimentov paleogénu a neogénu, lokálne tiež z nespevnených sedimentov, napr. z viatych pieskov. Sú to pôdy s rôzne hrubým svetlým humusovým horizontom pod ktorým je B horizont zvetrávania skeletnatých substrátov s rôznym, väčšinou vyšším obsahom skeletu. Nachádzajú sa najmä na východnom a severnom okraji územia.

Fluvizeme (nivné pôdy) majú svetlý (ochrický) humusový horizont. Vyskytujú sa na nive rieky Slaná, resp. v okolí menších vodných tokov v širšom okolí riešeného územia. Tieto pôdy vznikli v podmienkach so zvýšenou (periodicky



zvýšenou) hladinou podzemnej vody akumuláciou humusu. Sú úrodné, s vysokou hladinou podzemnej vody a glejovým horizontom a ich bonita závisí najmä od ich hĺbky a skeletovitosti. Majú svetlý humusový horizont.

Pseudogleje (oglejené pôdy) sú pôdy s tenkým svetlým (ochrickým) humusovým horizontom, pod ktorým môže byť vzlúhovaný eluviálny horizont a hlboký B-horizont s výrazným oglejením. Celý profil je sezónne výrazne prevlhčený v dôsledku nízkej priepustnosti B-horizontu pre vodu. Vyskytujú sa na juhovýchodnej hranici územia v okolí obce Jovice.

V okrese Rožňava je takéto zastúpenie pôdných typov:

- 52,70 % kambizem,
- 12,64 % fluvizem,
- 2,20 % livizem,
- 1,74 % hnedozem,
- 0,47 % černoziem,
- 0,01 % regozem.

Proces pôdnej erózie sa prejavuje najmä v oblastiach s väčším sklonom územia, na plochách nepokrytých vegetačným krytom a na pôdach málo odolných pred odnosom, ako sú pôdy piesčité, hlinité a ílovité. Z hľadiska odolnosti pôd proti kompácii sú pôdy hodnoteného územia slabo až stredne odolné, zároveň sú náchylné na acidifikáciu na minerálne chudobných substrátoch. Proti intoxikácii kyslou skupinou rizikových kovov a proti intoxikácii alkalickou skupinou rizikových kovov vykazujú pôdy hodnoteného územia strednú odolnosť. Podľa mapy kontaminácie pôd sú pôdy hodnoteného územia nekontaminované, resp. sú mierne kontaminované.

2.6.4 HLUK

S rastúcou automobilovou dopravou v meste Rožňava sa zvyšuje hlučnosť predovšetkým na hlavných dopravných koridoroch vstupujúcich do miest a v dopravných tepnách ulíc centrálnych častí miest. Taktiež aj tranzitná automobilová doprava vedená cez obytné zóny obcí spôsobuje zvyšovanie množstva plynných emisií z výfukových plynov a sekundárnu prašnosť.

2.6.5 ŽIARENIE

Zdroje žiarenia je možné rozdeliť na prírodné a umelé. Medzi najčastejšie zdroje prírodného žiarenia patrí radón. V meste bolo identifikované stredné riziko výskytu radónu. Globálnym problémom, ktorý zasahuje aj do územia mesta, je ultrafialové žiarenie. Hrúbka ozónovej vrstvy, ktorá slúži na jeho zachytávanie, je v posledných rokoch nad celým územím SR podpriemerná, t.j. pod hranicou 300 DU (cca 3 mm).



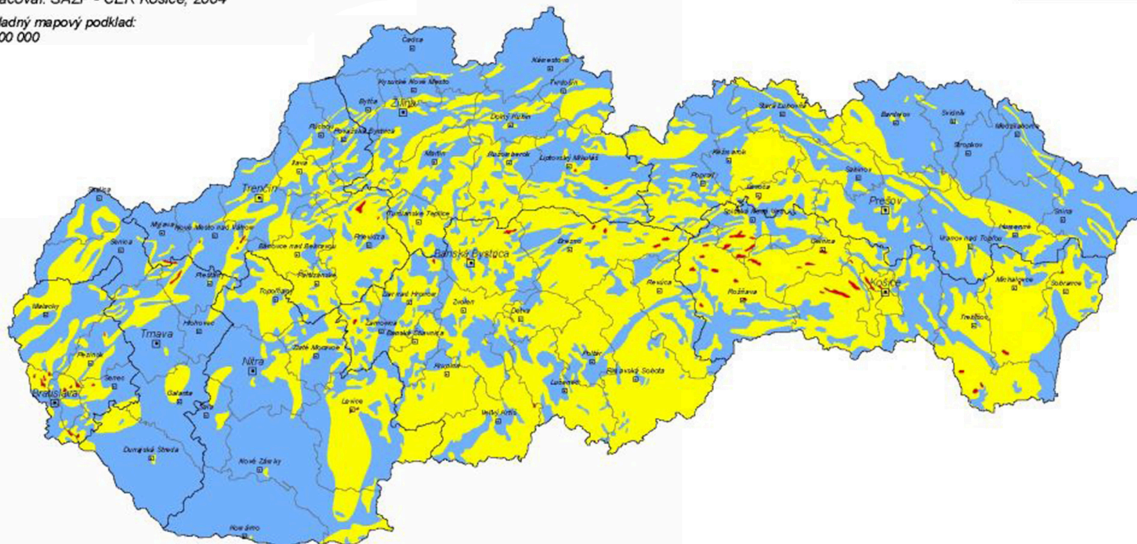
Mapa radónového rizika SR

Ovodená mapa radónového rizika
Derived map of the radon risk

Zdroj dát: Atlas krajiny SR, 2002 a ŠGÚDŠ Bratislava, 1995
Spracoval: SAŽP - CER Košice, 2004

Základný mapový podklad:
1: 500 000

Horninové
prostredie
1.2



Ovodená mapa radónového rizika vychádza zo syntézy výsledkov terénnych meraní objemovej aktivity radónu v pôdnom vzduchu s plynopriepustnosťou hornín. Koncentrácia radónu v pôdnom vzduchu je priamo úmerná hmotnostnej aktivite rádia v horninovom prostredí, hustote horninového prostredia, koeficientu emanácie a nepriamo úmerná pórovitosti. Stupeň radónového rizika vyjadruje riziko prenikania radónu z podlažia do stavebných objektov.

Radónové riziko
Radon risk

— nízke
— stredné
— vysoké

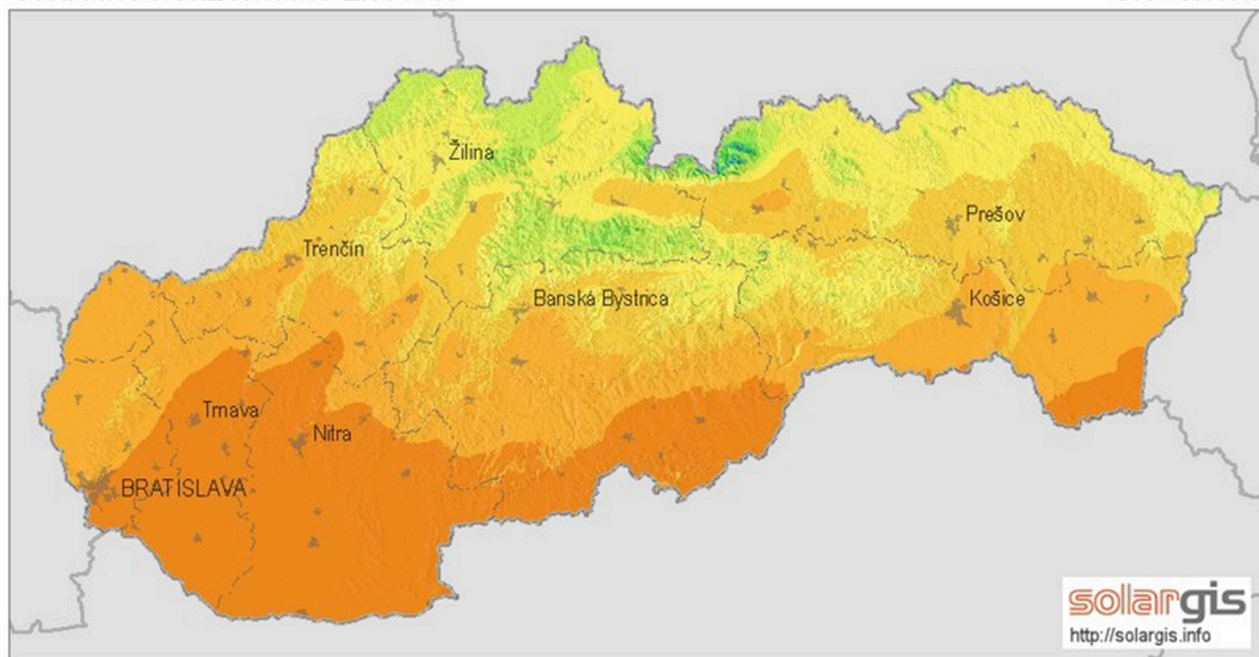
Zdroj: <http://www.sazp.sk/public/index/go.php?id=635&idl=977&idf=149&lang=sk>




Mapa globálneho horizontálneho žiarenia v SR

Globálne horizontálne žiarenie

Slovensko



Priemerný ročný úhrn (4/2004 - 3/2009)



0 25 50 km

© 2010 GeoModel, s.r.o.

Zdroj: <http://www.stavebne-forum.sk/sk/article/18155/nazory-na-energeticku-vyhodnost-slnecnych-elektrarni-sa-rozchadzaju/>

2.6.6 ODPADOVÉ HOSPODÁRSTVO

Mesto Rožňava má spracovaný Program odpadového hospodárstva, ktorým sa riadi pri nakladaní s odpadmi.

Vývoz odpadu v meste Rožňava je realizovaný prostredníctvom spoločnosti KOSIT, a.s., ktorá je oprávnená na zber a likvidáciu odpadu. Zabezpečuje odvoz komunálneho odpadu aj separovaných odpadov. Separovanie odpadu sa rieši vrecovým spôsobom pre plasty, kovy, nápojové kartóny, papier a lepenka. Do 1 100 L odpadových nádob sa separuje sklo.

Termíny vývozu jednotlivých zložiek odpadov je zverejnený na webovej stránke mesta:

- Zvozový kalendár pre rodinné domy SZ+ZKO,
- Harmonogram zberu 1 100 L zberných nádob-seperovaný zber (bytovky).

V meste je zriadený aj Zberný dvor na odpady. Na webovej stránke má zverejnené postupy:

- Manuál triedeného zberu odpadov,
- Alchýmiu triedenia komunálneho odpadu,
- Systém triedeného zberu,
- Pokyny pre zber biologicky rozložiteľného komunálneho odpadu v rodinných domoch.

Na podporu predchádzania vzniku odpadu má mesto spracované a zverejnené tieto materiály:

- Opatrenia zavedené na podporu predchádzania vzniku odpadu na území mesta,
- Predchádzanie vzniku odpadov v domácnostiach,



- Využitie bioodpadu v záhrade,
- 10 tipov ako neplytvať potravinami,
- Kompostovanie,
- Komunitnékompostovanie.

Firma Brantner Gemer s.r.o. vykonáva podľa zverejneného harmonogramu pravidelný výkup papiera a jedlých kuchynských olejov výmenou za toaletný papier, hygienické vreckovky alebo kuchynské utierky.

2.6.7 ZELEŇ

Zeleň sa delí na tú, ktorá tvorí extravilán obce a tú, ktorá sa nachádza v jeho intraviláne, t.j. zastavanom území. Intravilán obce je tvorený zeleňou, ktorá má najmä antropogénny pôvod (vytvorená človekom). Ide najmä o zeleň záhrad rodinných domov, ktorá je v súkromnom vlastníctve obyvateľov, a preto je druhovo rozmanitá. Na verejných priestranstvách sa nachádzajú zelené plochy, či sprievodná zeleň komunikácií.

Mestské parky v Rožňave :

- Mestský park pri dome humanity Slovenského Červeného kríža, známy aj ako Póschova záhrada (u maďarskej menšiny), sídlisko Stred
- Park pri Obchodnej Akadémii
- Mestský park pri Gemerskej knižnici

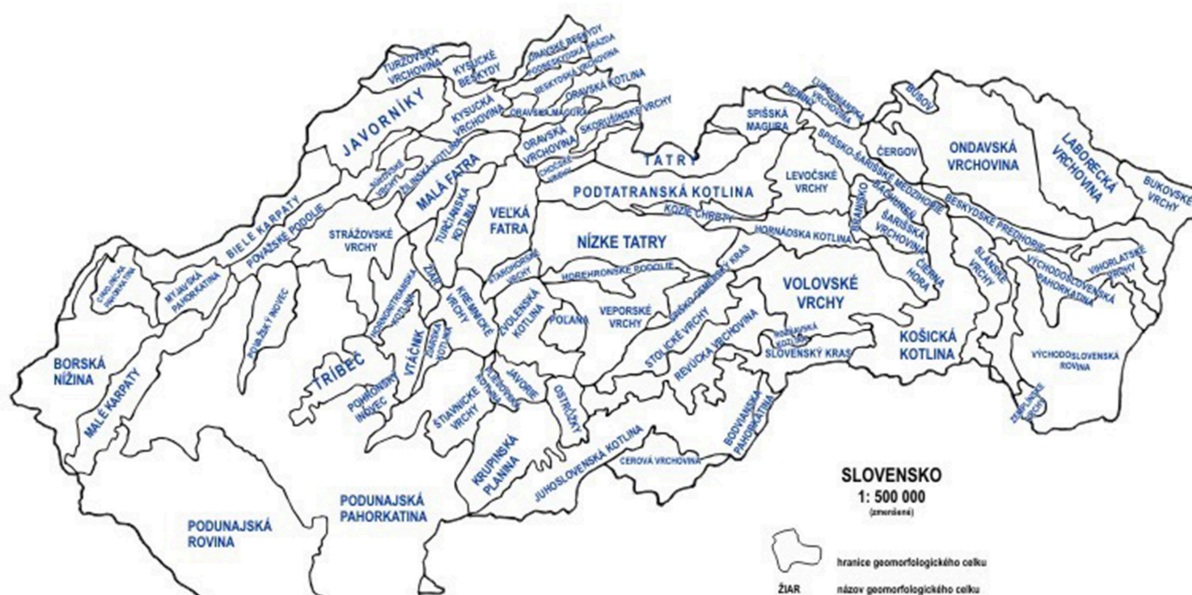
Širšie územie mesta zasahuje do Rožňavskej kotliny a Volovských vrchov. V krajinej štruktúre Rožňavskej kotliny sa nachádzajú lužné lesy okolo toku Čremošná a listnaté lesy okolo Kružnej. Územie Volovských vrchov je charakterizované listnatými a zmiešanými lesmi, na poľnohospodárskej pôde prevládajú trvalo trávnaté porasty. V katastrálnom území mesta zaberajú lesy najväčšiu plochu 2 835 ha. Potom je to zastavaná plocha 386 ha, lúky a pasienky 276 ha, orná pôda 222 ha a záhrady 77 ha.

2.6.8 RELIÉF

Slovenské rudohorie má masívny, často plošinový reliéf. Na rozdiel od iných pohorí má len jednu kotlinu – Rožňavskú kotlinu. Rožňavskú kotlinu ohraničujú zo severu Volovské vrchy a Revúcka vrchovina, z juhu Slovenský kras. Stredom kotliny preteká rieka Slaná. Najvyšším bodom územia je vrch Mních (výška 654,6 m.n.m.), najnižší bod leží v mieste, kde rieka Slaná opúšťa územie kotliny (cca 245 m n. m.).



Mapa reliéfu SR



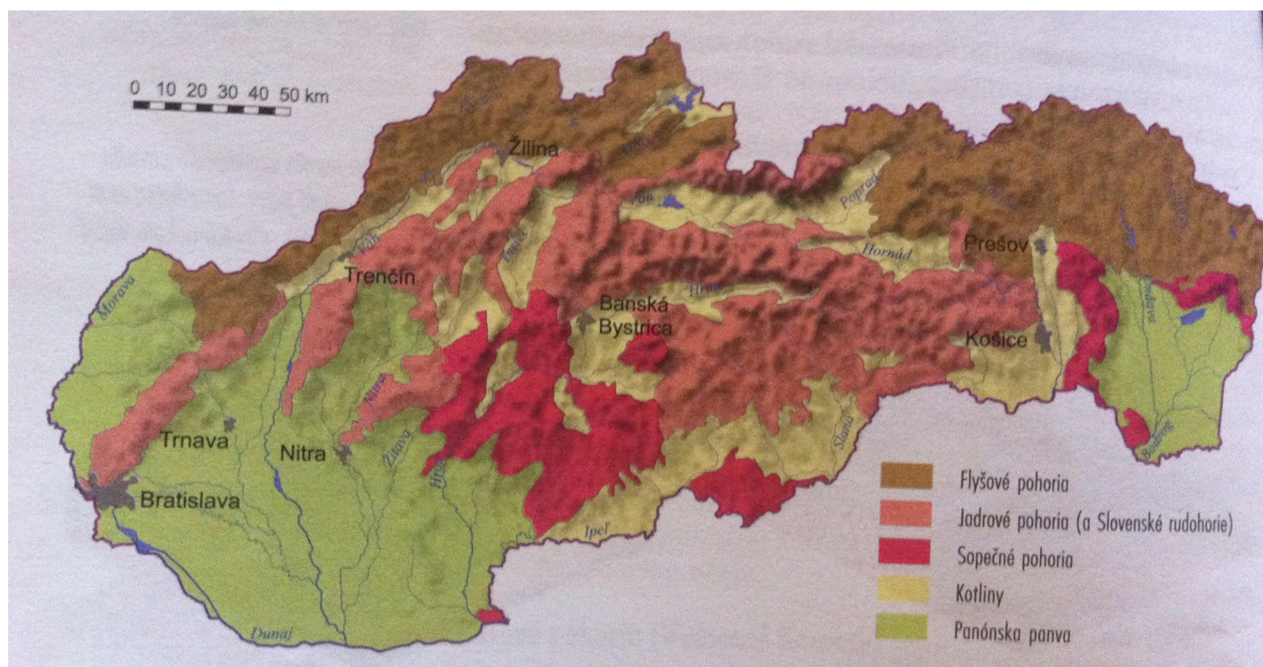
Zdroj: http://www.herber.webz.cz/www_slovakia/geomorfologie.html

© RNDr. Mária Bizubová, Václav Sulek 2004

GEOMORFOLOGICKÉ CELKY PODĽA E. MAŽUR, MLUVNÍK 1993



Mapa digitálneho modelu reliéfu SR



Zdroj: <http://geografiapreziakov.webnode.sk/a9-rocnik/poznamky/povrch-slovenska/>

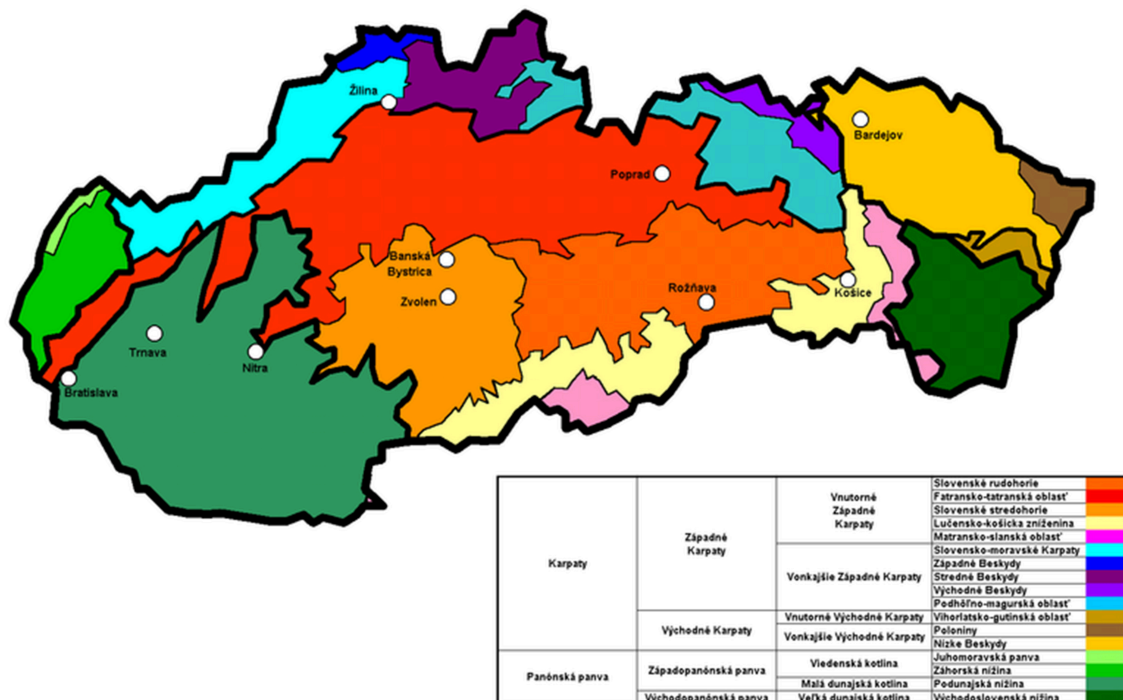
2.6.9 GEOMORFOLOGICKÉ ČLENENIE

Geomorfologické členenie povrchu Zeme je systematické a hierarchické usporiadanie geomorfologických celkov (pohoria, vrchoviny, nížiny) na základe ich geomorfologickej príbuznosti a blízkosti. Je to druh fyzicko-geografického členenia povrchu Zeme. Vodidlom pri zoskupovaní príbuzných celkov je do značnej miery spoločná geologická minulosť, no prihliada sa aj ku geografickým faktorom.

Územie mesta Rožňava patrí do Alpsko-himalajskej sústavy, podsústavy Karpáty, provincie Západné Karpáty, subprovincie Vnútorne Západné Karpáty, oblasti Slovenské rudohorie a celku Rožňavská kotlina.



Mapa geomorfologického členenia SR



Zdroj: https://sk.wikipedia.org/wiki/Geomorfologick%C3%A9_%C4%B9Delenie_Slovenska#/media/File:Geomorphologische_Einteilung_der_Slowakei.png

2.6.10 GEOLOGICKÉ PODLOŽIE

Podľa regionálneho geologického členenia sa územie mesta nachádza na severnom okraji Rožňavskej kotliny. Stretávajú sa tu dve tektonické jednotky - Slovenský kras (v južnej časti územia) a Spišsko-gemerské rudohorie (v severnej časti územia). Na geologickej stavbe územia sa podieľajú horniny kvartéru a neogénu. V širšom okolí, resp. v hlbšom podloží sa vyskytujú aj horniny mezozoika silického príkrovu a proterozoika gelnickej skupiny Spišsko-gemerského rudohoria. Kvartér je v záujmovom území zastúpený deluviálnymi sedimentami, charakteru ílovitých a ílovito-piesčitých hĺn s úlomkami podložných hornín. Celková mocnosť kvartéru dosahuje v lokalite cca 4 - 6 m, miestami aj viac ako 8 m. Neogénne sedimenty výplne Rožňavskej kotliny sú tvorené tzv. poltárskou štrkovou formáciou, v ktorej sú zastúpené pestré íly, piesky a štrky. Výskyt tejto formácie možno očakávať v záujmovom území v podloží kvartéru. Hrúbka výplne koliše medzi 20 - 150 m.

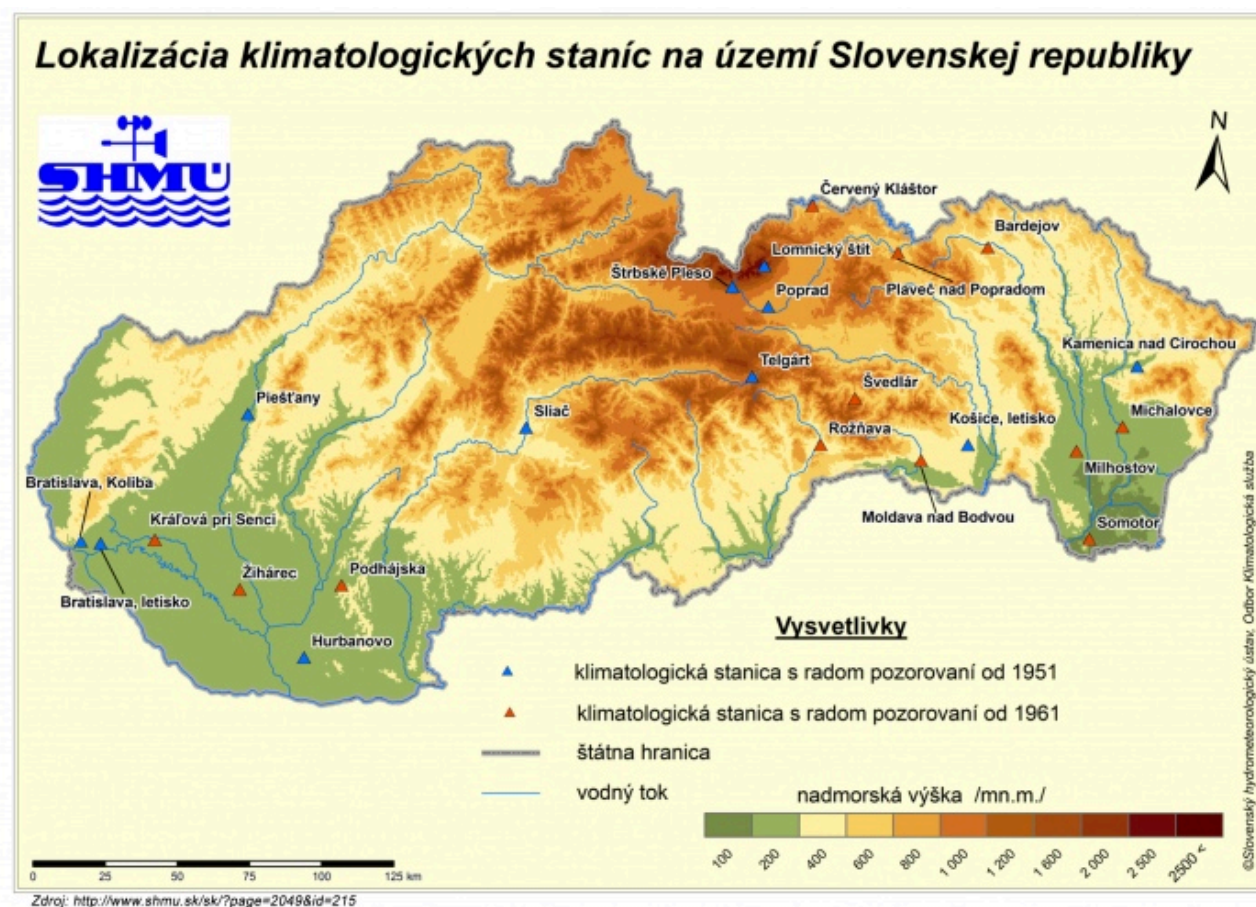
2.6.11 KLIMATICKÉ PODMIENKY

Riešené územie patrí do teplej klimatickej oblasti, okrsku T7, teplého, mierne vlhkého, s chladnou zimou, kotlinového. Priemerná ročná teplota vzduchu je 8,3 °C, priemerná teplota v januári je -3,7 °C, priemerná teplota v júli je 18,8 °C. Priemerný počet letných dní je 56 a priemerný počet mrazových dní je 122. Priemerný ročný úhrn zrážok je 700 až 800 mm.

Smer prevládajúcich vetrov v Rožňave je severný a severovýchodný, priemerná rýchlosť vetrov sa pohybuje od



1,8- 2,6 m/s.



2.6.12 RASTLINSTVO

Podľa fytogeografického členenia Slovenska územie Rožňavskej kotliny patrí do:

- oblasti Západokarpatskej flóry (Carpaticum occidentale),
- obvodu predkarpatskej flóry (Praecarpaticum),
- okresu Slovenské rudohorie.

Súčasný stav vegetácie na území mesta Rožňava oproti potenciálnej vegetácii dotknutého územia je výrazne pozmenený. Pôvodná vegetácia bola z rôznych dôvodov odstránená napr. výstavbou rodinných domov, bytových domov na sídlisku a komunikácií a nahradená sekundárnymi spoločenstvami – mestská a sídlisková zeleň, zeleň záhrad pri rodinných domoch resp. ruderálnymi a antropogénne degradovanými rastlinnými spoločenstvami. Za prírodnú vegetáciu riešeného územia je možné považovať v bukovom vegetačnom stupni bukovo-kvetnaté lesy podhorské, bukové a jedľové lesy. Bukové kyslomilné lesy horské zaberajú najväčšie plochy vo všetkých väčších horstvách a patria k najzachovalejším prirodzeným spoločenstvám. Na vápencovom podloží sa vyskytujú bukové lesy vápnomilné, najzachovalejšie porasty sú na planinách Slovenského krasu. Na sutinových strmých svahoch sa vyskytujú lipovo-javorové lesy, vo vyšších polohách a chladnejších oblastiach javorové-horské lesy.

V širšom území sa nachádzajú z rastlinných druhov - poniklec prostredný (*Pulsatilla subslavica*), poniklec veľkokvetý (*Pulsatilla grandis*), peniažtek slovenský (*Thlaspi jankae*), črievičník papučkový (*Cypripedium calceolus*),



včelník rakúsky (*Dracocephalum austriacum*), kandík psí (*Erythronium dens canis*) a feruľa sadlerova (*Ferula sadleriana*).

2.6.13 ŽIVOČÍŠTVO

Zloženie fauny širšieho riešeného územia je výsledkom pôsobenia zložitého komplexu prírodných činiteľov a zásahov človeka. Vzhľadom na konfiguráciu terénu, v kontexte s lokálnymi podmienkami, výraznou prevahou urbanizovanej zastavanej krajiny (sídlišká, rodinné domy, komunikačné systémy) je súčasná fauna čo sa týka diverzity chudobná.

V širšom riešenom území sa uplatňujú druhy od nížinných až po horské druhy. V rámci mesta Rožňava je charakter živočíšnych spoločenstiev typický mestský s výraznou prevahou synantropných druhov s nízkou druhovou diverzitou a abundanciou. Ich výskyt je viazaný na mestskú a záhradnú zeleň okolitých domov, plevelné plochy. Okrajovo tu zasahujú druhy viazané na záhrady rodinných domov a lúčne spoločenstvo. K najbežnejším druhom sú zástupcovia spevavcov - lastovičky, sýkorky, drozdy, trasochvost biely, vrabec domový a žltouchvost domový, z cicavcov najmä drobné zemné cicavce.

Severne od zastavaného územia mesta Rožňava sa vyskytujú chránené druhy fauny - roháč obyčajný (*Lucanus cervus*), mlynárik východný (*Leptidea morsei*), podkovár veľký (*Rhinolophus ferrumequinum*), fúzač veľký (*Cerambyx cerdo*), podkovár južný (*Rhinolophus euryale*), modlička zelená (*Mantis religiosa*). Z obojživelníkov a plazov sú to najmä ropucha bradavičnatá (*Bufo bufo*), rosnička zelená (*Hyla arborea*), skokany (*Rana* sp.), užovka obojková (*Natrix natrix*). Z cicavcov rys ostrovid (*Lynx lynx*), vlk dravý (*Canis lupus*) a medveď hnedý (*Ursus arctos*).

Môžeme tu vidieť vtáacie druhy - bocian čierny (*Ciconia nigra*), ďateľ bielochrbtý (*Dedrocopos leucoptos*), ďateľ čierny (*Dryocopus martius*), hrdlička poľná (*Streptopelia turtur*), krutihlav hnedý (*Jynx torquilla*), kuvik kapcavý



(Aegolius funereus), kuvik vrabčí (Glaucidium passerinum), muchárik bieločrý (Ficedula albicollis), muchárik červenohrdlý (Ficedula parva), muchár sivý (Muscicapa striata), orol kriklavý (Aquila pomarina), orol skalný (Aquila chrysaetos), rybárik riečny (Alcedo atthis), sova dlhochvostá (Strix uralensis), včelár lesný (Pernis apivorus), výr skalný (Bubo bubo), žlna sivá (Picus canus), myšiarka ušatá (Asio otus), chrkaňa sivá (Circus cyaneus), strnádka žltá (Emberizana citrinella), strnádka trstová (Emberiza schoeniclus), mlynárka dlhochvostá (Aegithalos caudatus), trsteniarik spevavý (Acrocephalus palustris) a iné.

Pre horské a podhorské oblasti je charakteristický výskyt líšky obyčajnej, lasice obyčajnej, jazveca, svine divej, jeleňa obyčajného a srnca hôrneho. Občasne možno zazrieť aj vlka dravého, rysa ostrovida a medveďa hnedého.

V rieke Slaná, ktorá je regionálnym biokoridorom bol identifikované druhy chránených taxónov rýb, sú ploska pásavá (Alburnoides bipunctatus) a mreva severná (Barbus barbus).

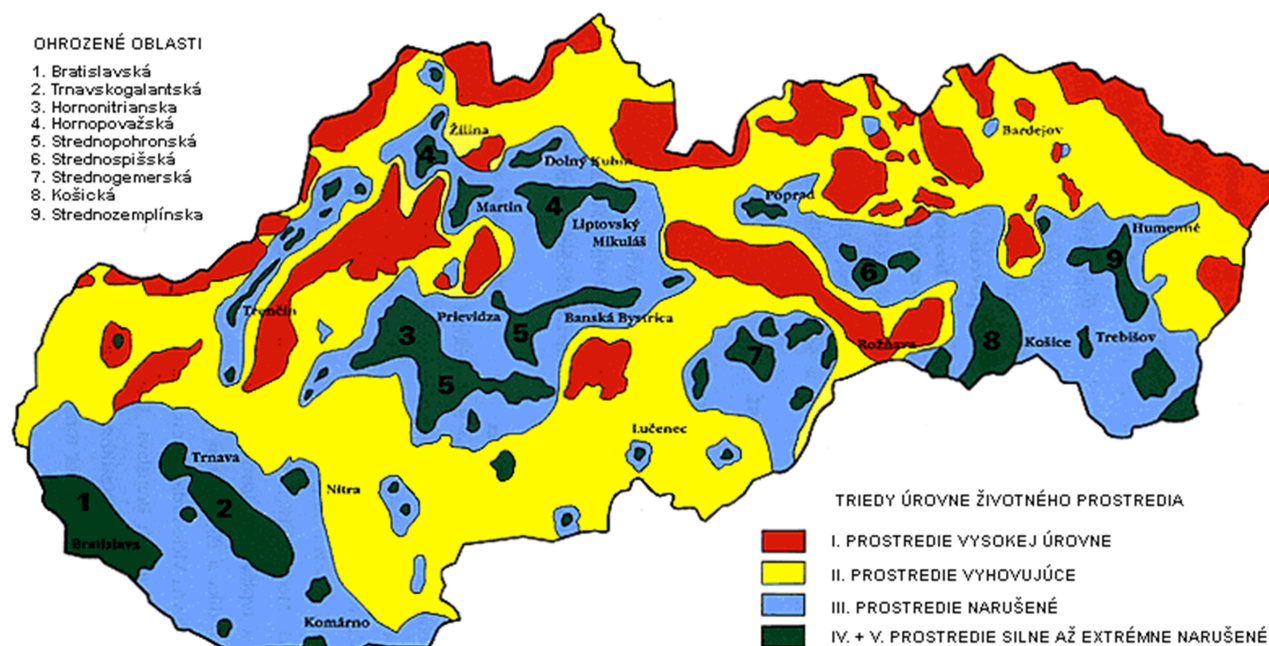
2.6.14 ŽIVOTNÉ PROSTREDIE

Enviromentálna regionizácia SR na základe komplexného zhodnotenia stavu ovzdušia, podzemnej a povrchovej vody, pôdy, horninového prostredia, biotopov a ďalších faktorov vymedzila 5 stupňov kvality životného prostredia. Za ohrozené oblasti z hľadiska ŽP označujeme územia, na ktoré sa viaže súčasne 4. a 5. stupeň kvality životného prostredia.

Okres Rožňava patrí do I. až II. triedy, čo je prostredie vysokej úrovne až prostredie vyhovujúce. Mesto Rožňava vytvára pre obyvateľov podmienky pre správne nakladanie s odpadmi, podporuje separovanie a likvidáciu BRO, čím znižuje možstvo vyvážaného TKO.



Mapa úrovni životného prostredia jednotlivých oblastí SR

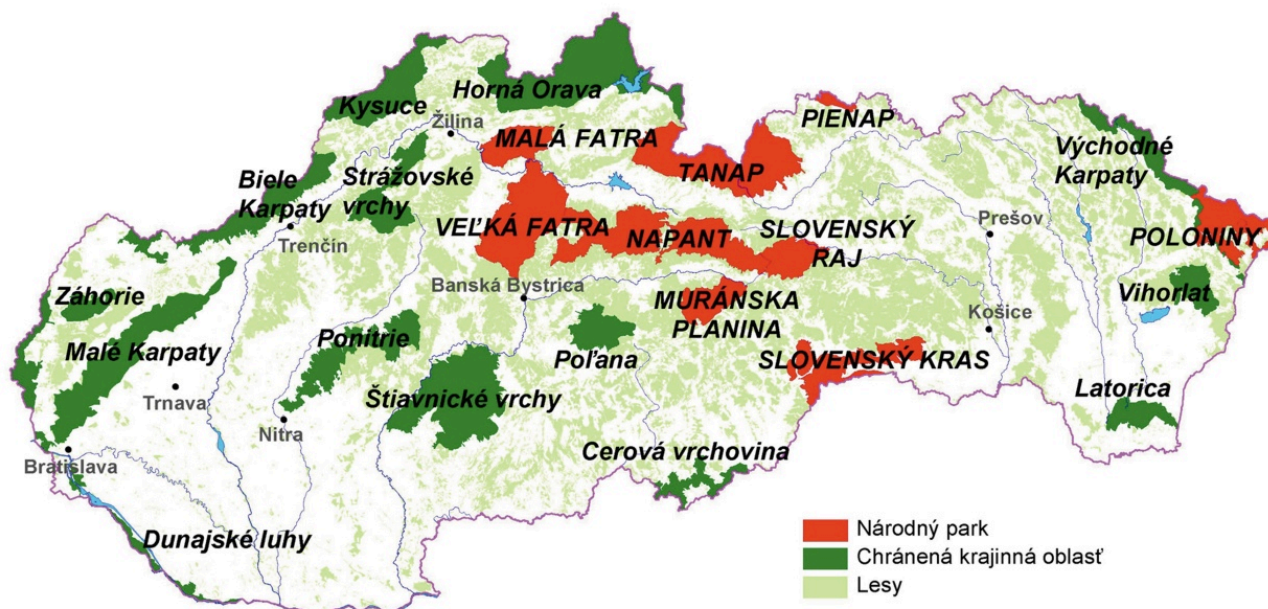


Zdroj: http://www.sazp.sk/slovak/periodika/sprava/SPRAVA95/STAV/enstav_m1.html

2.6.15 OCHRANA PRÍRODY A KRAJINY

V rámci ochrany prírody a krajiny je potrebné dbať predovšetkým na ochranu 3 základných zložiek: vody, ovzdušia a samotnej prírody a krajiny. Starostlivosť o vodu je vymedzená v zákone č. 364/2004 Z. z. o vodách a o zmene a doplnení v znení neskorších predpisov. Tento zákon vytvára podmienky na všestrannú ochranu povrchových a podzemných vôd, vrátane vodných ekosystémov a od vôd priamo závislých krajinných ekosystémov, na zlepšenie stavu povrchových vôd a na ich účelné a hospodárne využívanie. Na ochranu ovzdušia slúži zákon č. 137/2010 Z. z. o ovzduší v znení neskorších predpisov o ochrane ovzdušia, ktorý upravuje práva a povinnosti právnických a fyzických osôb pri ochrane ovzdušia pred vnášaním znečisťujúcich látok ľudskou činnosťou a spôsobom obmedzenia následkov znečisťovania. Základným právnym predpisom na ochranu prírody je zákon č. 543/2002 Z. z. o ochrane prírody a krajiny v znení neskorších predpisov.

Mapa národných parkov a chránených krajinných oblastí SR



Zdroj: https://www.google.sk/search?q=mapa+reliefu+SR&source=lnms&tbn=isch&sa=X&ved=0ahUKEwjyTfN7L7NAhUsEJoKHUBZAHIQ_AUICGgB&biw=1366&bih=643#imgrc=LWTV7wZKkxZW1M%3A

V širšom okolí mesta Rožňava sa nachádzajú chránené územia podľa zákona NR SR č. 543/2002 Z. z. o ochrane prírody a krajiny v znení neskorších predpisov - NP Slovenský kras (1988), PP Jovické rašelinisko (1990), PR Gerlachovské skaly (1981), NPP Krásnohorská jaskyňa (1972), NPP Zvonivá jama (1996), NPR Brzotínske skaly (1984), NPR Drieňovec (1984). Na katastrálnom území Rožňava sa nachádza PP Opičia skala (1989).

Národný park Slovenský kras sa nachádza na katastrálne územiach - okresov Gelnica, Rožňava, v okrese Košice-okolie, Baška, Bukovec, Buzica, Cestice, Čečejevce, Debraď, Drienovec, Dvorníky-Včeláre, Hačava, Háj, Hodkovce, Hostovce, Hýľov, Chorváty, Janík, Jasov, Komárovice, Malá Ida, Medzev, Mokrance, Moldava nad Bodvou, Nižný Lánec, Nováčany, Paňovce, Peder, PerínChym, Poproč, Rešica, Rudník, Šemša, Štós, Turňa nad Bodvou, Turnianska Nová Ves, Veľká Ida, Vyšný Medzev, Zádiel, Zlatá Idka, Žarnov.

Rozloha NP je 34 611 ha a ochranného pásma NP je 11 741 ha. NP Slovenský kras je naším najrozsiahlejším a najúplnejšie vyvinutým krasovým územím, nachádzajúcim sa v juhovýchodnej časti Slovenského rudohoria. Plošinatá oblasť je rozčlenená vodnými tokmi na sústavu planín, s množstvom povrchových a podzemných krasových javov (škrapy, škrapové polia, krasové jamy, jaskyne, priepasti). Nachádzajú sa tu najznámejšie sprístupnené jaskyne - Domica, Gombasecká, Jasovská a Ochtinská aragonitová jaskyňa, unikátny jav podzemného krasu s jedinečnou mineralogicky vzácnou výzdobou trsov a kríčkov mliečne bieleho aragonitu. Osobitosťou je tiež Silická ľadnica - priepasť rúťového charakteru so stálou ľadovou výzdobou. Väčšinu územia NP pokrývajú listnaté lesy s najviac zastúpeným dubom zimným a plstnatým, hrabom a bukom. Ihličnaté dreviny tvoria len 7 %. Toto územie, ležiace na styku dvoch fyto geografických oblastí (panónskej a západokarpatskej), patrí k floristicky



najbohatším oblastiam Slovenska. Krasový fenomén územia sa prejavuje v dominancii xerothermnej flóry na výslných skalnatých stráňach, hranách a škrapových poliach planín. Rastie tu aj náš endemit - rumenica turnianska (*Onosma tornense*). Druhy, ako kandík psí (*Erythronium dens-canis*), klinček včasný peristý (*Dianthus hungaricus* subsp. *pseudopreacox*), áron alpský štíhly, sa v rámci flóry Slovenska vyskytujú len na území Slovenského krasu. V nadväznosti na vývoj rastlinstva sa vytvárali aj pestré životné podmienky pre vývoj živočíšstva. Sú to najmä nižšie skupiny živočíchov, ktoré územiu dávajú prevažne charakter zoocenóz stepného a lesostepného pásma. Tieto sa miestami kontrastne prelínajú s horskými prvkami. Slovenský kras je bohatý na výskyt bezstavovcov, napríklad viac ako 130 druhov mäkkýšov, 1500 druhov chrobákov, 1022 druhov motýľov. Z vtákov sa tu vyskytuje napr. sokol rároh (*Falco cherrug*), včelár obyčajný, hadiar krátkoprstý, orol kriklavý (*Aquila pomarina*), sova dlhochvostá, skaliar pestrý, či strnádka. Z plazov sú to jašterica múrová (*Lacerta muralis*), jašterica zelená, užovka stromová (*Elaphe longissima*), užovka hladká a iné. Územie je našou prvou biosférickou rezerváciou (od roku 1977). V roku 1995 bolo 12 jaskýň Slovenského krasu zaradených do zoznamu Svetového prírodného a kultúrneho dedičstva v rámci slovensko-maďarského projektu Jaskyne Slovenského a Aggteleckého krasu. Na jeho území je vyhlásených 10 národných prírodných rezervácií, 6 prírodných rezervácií, 16 národných pamiatok a 400 prírodných pamiatok (jaskýň). Na území NP Slovenský kras platí 3. stupeň ochrany prírody a krajiny v ochrannom pásme 2. stupeň ochrany.

2.6.16 LIMITY VYUŽITIA ÚZEMIA A POTENCIÁLNE ROZVOJOVÉ PLOCHY

Limity využitia územia vyplývajú zo záväznej časti územného plánu mesta. Z pohľadu prírodno-environmentálnej analýzy ide o územia, ktoré sú definované v zmysle zákona o ochrane prírody a krajiny č. 543/2002 a vyhláškou Ministerstva ŽP SR č. 24/2003, ktorou sa vykonáva zákon č. 543/2002 o ochrane prírody a krajiny. Potenciálne rozvojové plochy sú územia, ktoré je možné využiť na rozvoj takých činností, ktoré sú v súlade so zákonom o ochrane prírody a krajiny a nenarušia ráz a charakter mesta.

2.6.17 ZHRNUTIE PRÍRODNO-ENVIRONMENTÁLNEJ ANALÝZY

Katastrálnym územím mesta Rožňava preteká rieka Slaná a jej ľavostranný prítok Rožňavský potok. Rieka Slaná tečie na rozhraní východného a stredného Slovenska cez územia okresov Rožňava, Revúca a Rimavská Sobota. Zo Slovenska tečie ďalej do Maďarska. Slovenské rudohorie, na území ktorého leží aj mesto Rožňava, má masívny, často plošinový reliéf. Na rozdiel od iných pohorí má len jednu kotlinu – Rožňavskú kotlinu. Rožňavskú kotlinu ohraničujú zo severu Volovské vrchy a Revúcka vrchovina, z juhu Slovenský kras, stredom kotliny preteká rieka Slaná.

Územie patrí do teplej klimatickej oblasti, okrsku T7, teplého, mierne vlhkého, s chladnou zimou, kotlinového. Priemerná ročná teplota vzduchu je 8,3 °C, priemerná teplota v januári je -3,7 °C, priemerná teplota v júli je 18,8 °C. Priemerný počet letných dní je 56 a priemerný počet mrazových dní je 122. Priemerný ročný úhrn zrážok je 700 až 800 mm. Smer prevládajúcich vetrov v Rožňave je severný a severovýchodný, priemerná rýchlosť vetrov sa



pohybuje od 1,8- 2,6 m/s.

Súčasný stav vegetácie na území mesta Rožňava oproti potenciálnej vegetácii dotknutého územia je výrazne pozmenený. Pôvodná vegetácia bola z rôznych dôvodov odstránená napr. výstavbou rodinných domov, bytových domov na sídlisku a komunikácií a nahradená sekundárnymi spoločenstvami – mestská a sídlisková zeleň, zeleň záhrad pri rodinných domoch resp. ruderálnymi a antropogénne degradovanými rastlinnými spoločenstvami. Za prirodznú vegetáciu riešeného územia je možné považovať v bukovom vegetačnom stupni bukovo-kvetnaté lesy podhorské, bukové a jedľové lesy. Bukové kyslomilné lesy horské zaberajú najväčšie plochy vo všetkých väčších horstvách a patria k najzachovalejším prirodzeným spoločenstvám.

V širšom riešenom území sa uplatňujú druhy živočíšnej ríše od nížinných až po horské druhy. V rámci mesta Rožňava je charakter živočíšnych spoločenstiev typický mestský s výraznou prevahou synantropných druhov s nízkou druhovou diverzitou a abundanciou. Ich výskyt je viazaný na mestskú a záhradnú zeleň okolitých domov, plevelné plochy. Okrajovo tu zasahujú druhy viazané na záhrady rodinných domov a lúčne spoločenstvo. K najbežnejším druhom sú zástupcovia spevavcov - lastovičky, sýkorky, drozdy, trasochvost biely, vrabec domový a žltouchvost domový, z cicavcov najmä drobné zemné cicavce. Pre horské a podhorské oblasti je charakteristický výskyt líšky obyčajnej, lasice obyčajnej, jazveca, svine divej, jeleňa obyčajného a srnca hôrneho.

V širšom okolí mesta Rožňava sa nachádzajú chránené územia podľa zákona NR SR č. 543/2002 Z. z. o ochrane prírody a krajiny v znení neskorších predpisov - NP Slovenský kras (1988), PP Jovické rašelinisko (1990), PR Gerlachovské skaly (1981), NPP Krásnohorská jaskyňa (1972), NPP Zvonivá jama (1996), NPR Brzotínske skaly (1984), NPR Drieňovec (1984). Na katastrálnom území Rožňava sa nachádza PP Opičia skala (1989).

2.7 ZHODNOTENIE PRIESKUMOV VEREJNEJ MIENKY

Výsledky Prieskumu verejnej mienky sú ako samostatná príloha tohto dokumentu. Počas prípravy tohto dokumentu boli realizované dotazníkové prieskumy pre obyvateľov obce, poslancov mestského zastupiteľstva a taktiež aj pre členov pracovných skupín vytvorených pre účely tvorby PHRaSR mesta Rožňava.

2.8 SWOT ANALÝZA

SWOT analýza je základným analytickým nástrojom, ktorý slúži na zhodnotenie súčasného stavu riešeného územia.

2.8.1 CELKOVÁ SWOT ANALÝZA

Výsledná SWOT analýza			
Silné stránky		Slabé stránky	
» Dobrá dopravná dostupnosť na trase Zvolen-Rožňava-Košice (automobilová, autobusová, vlaková)	10	» Nedobudovaná technická infraštruktúra v niektorých lokalitách na severe mesta	8



» Blízkosť medzinárodného letiska v Košiciach	8	» Znížená kvalita miestnych cestných komunikácií v niektorých lokalitách	7
» Prírodné bohatstvo v blízkom okolí mesta	10	» Nedostatok odstavných a parkovacích plôch na sídliskách - hlavne sídlisko Juh	8
» Množstvo turistických a cykloturistických značených chodníkov v okolí	9	» Absencia veľkého zamestnávateľa v meste s ponukou pracovných príležitostí	8
» Zaujímavé historické námestie v centre mesta	8	» Nedostatok voľných nájomných bytov	7
» Aktívne kultúrne združenia zabezpečujúce vysokú kvalitu kultúrneho života	8	» Nedostatok lokalít s voľnými pozemkami pre záujemcov o IBV	7
» Vybudované športoviská a 21 športových klubov	9	» Znížená čistota prostredia v okolí smetných nádob, hlavne na sídliskách, ktorú pravidelne zapríčiňujú neprispôsobiví obyvatelia	8
» Vybudovaný Priemyselný park s voľnými priestormi pre podnikateľov	10		
Príležitosti		Ohrozenia	
» Získanie dotácií pre sociálnu pomoc komunitám v meste	9	» Znižovanie stavu obyvateľov v meste, nízky prirodzený prírastok	8
» Zníženie vandalizmu vo verejných priestoroch (autobusová stanica) a verejných parkoch	9	» Zvyšovanie počtu sociálne odkázaných obyvateľov	7
» Skvalitnenie podmienok pre poriadkové policajné hliadky hlavne vo večerných a nočných hodinách	7	» Nízky počet pracovných príležitostí v meste a blízkom okolí	8
» Dobudovanie ďalších detských exteriérových ihrísk pre voľnočasové aktivity mladých rodín	8	» Odsťahovanie obyvateľov po ukončení štúdia za odbornou prácou	7
» Dobudovanie verejných športových plôch na severe mesta	8	» Zvyšujúci sa podiel dôchodcov na stave obyvateľov v meste	6
» Rozšírenie počtu Denných stacionárov pre dôchodcov so stravovaním	9	» Nedostatok finančných prostriedkov pre potrebné sociálne služby obyvateľom mesta	8
» Skvalitňovať a rozširovať sociálne opatrovateľské služby v domácnosti	8		
» Motivovať a získať veľkého zamestnávateľa	10		

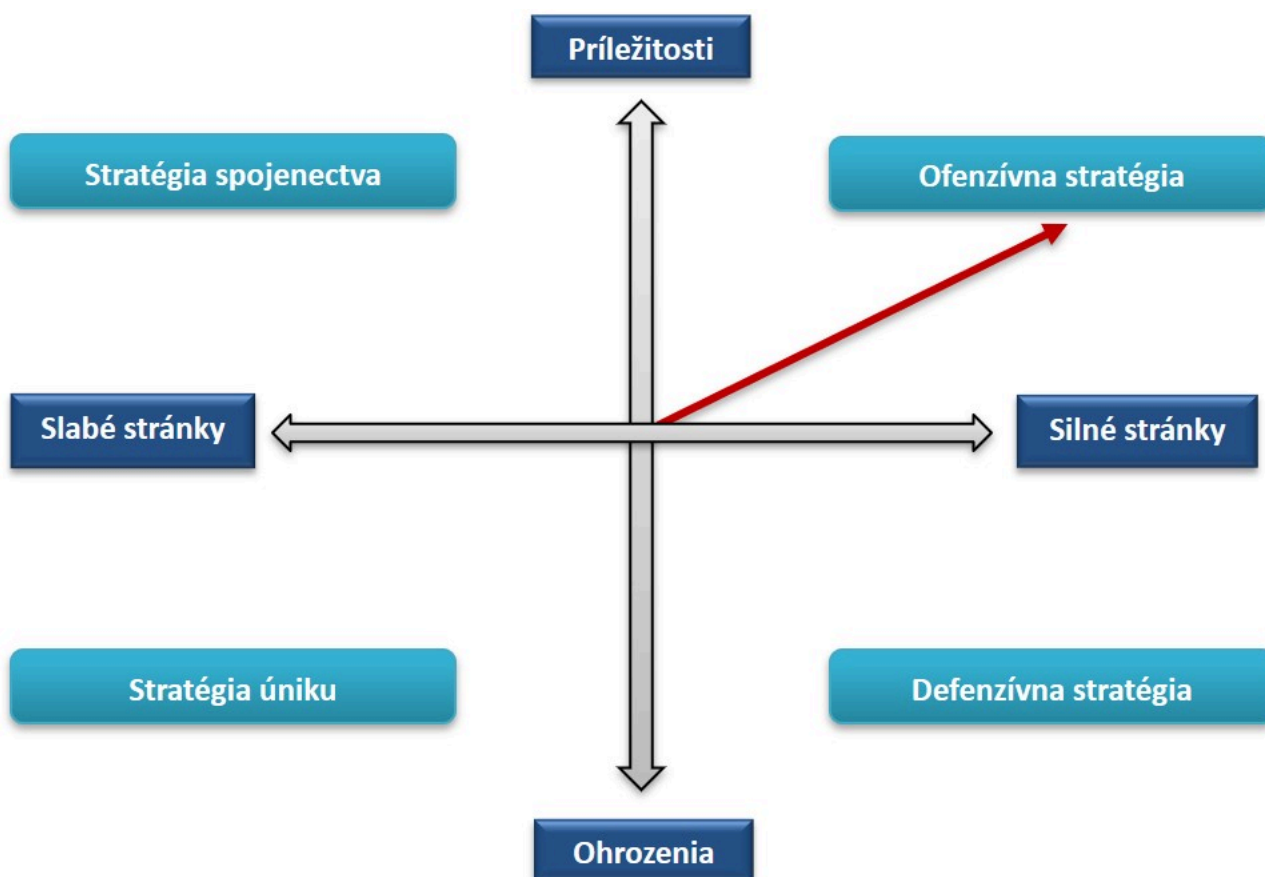


podnikajúceho v Priemyselnej zóne mesta		
» Vybudovať ďalšie mestské nájomné byty	7	
» Podporovať zariadenia zamerané na pomoc rodinám s deťmi	8	
» Lepšia propagácia kultúrnych zaujímavostí pre návštevníkov tohoto regiónu	7	

2.8.0.1 TYP VÝSLEDNEJ STRATÉGIE

Na základe hodnôt z tejto tabuľky bolo možné určiť typ výslednej stratégie. Zatiaľ čo rozdiel silných a slabých stránok vyšiel $72 - 53 = 19$, rozdiel príležitostí a ohrození bol $90 - 44 = 46$, čo spoločne udáva ofenzívny typ stratégie.

Ide o najatraktívnejší strategický variant. Môže si ho zvoliť také riešené územie, v ktorom prevažujú silné stránky nad slabými a príležitosti nad hrozbami. Vzhľadom na výraznú prevahu silných stránok je obec schopná využiť všetky ponúkajúce sa príležitosti. Odporúča sa ofenzívna stratégia z pozície sily.





STRATEGICKÁ ČASŤ

Strategická časť obsahuje stratégiu rozvoja mesta Rožňava pri zohľadnení jeho vnútorných špecifík. Určuje hlavné ciele a priority rozvoja územia mesta pri rešpektovaní princípov regionálnej politiky v záujme dosiahnutia vyváženého udržateľného rozvoja. Po zhodnotení pripravenosti projektových zámerov sa navrhuje celá štruktúra jednotlivých cieľov, priorít, opatrení a aktivít, ktoré je potrebné postupne naplniť počas platnosti strategického dokumentu. Jednotlivé aktivity by mali mať stanovené merateľné ukazovatele na základe ktorých je možné následne monitorovať stanovenie definovaných cieľov.



3.1 OPIS ROZVOJOVEJ STRATÉGIE

V rámci rozvojovej stratégie bola vyhotovená hierarchicky usporiadaná štruktúra cieľov, priorít, opatrení a aktivít. V nadväznosti na ciele boli definované priority a opatrenia, ktoré ich bližšie špecifikujú. Najdôležitejšou časťou sú aktivity, teda konkrétne projektové zámery, realizáciou ktorých bude zároveň postupne naplnená vízia mesta Rožňava v rámci tohto strategického dokumentu.

3.2 VÍZIA

„Bezpečné, atraktívne a rozvíjajúce sa mesto s nádychom histórie a výhľadom do modernej budúcnosti rešpektujúc zásady udržateľného rozvoja.“

3.3 HIERARCHICKÁ ŠTRUKTÚRA

Ukazovateľ výstupu Projektový zámer Príprava projektu Akčný plán
Monitorovanie Finančný rámec Hodnotiace kritérium Výnosovo-nákladová analýza
Mapa aktivít

CIEĽ 1: ŠPORT A REKREÁCIA

Priorita 1.1: Šport a rekreácia pre obyvateľov

Opatrenie 1.1.1: Plaváreň / kúpalisko

Aktivita 1.1.1.1: Výstavba krytej plavárne

Aktivita 1.1.1.2: Revitalizácia kúpaliska v meste Rožňava: Modernizovať kúpalisko a v areáli osadiť atraktivít (vodný svet, tobogán...)

Aktivita 1.1.1.3: Vybudovanie kempingu v areáli mestského kúpaliska

Opatrenie 1.1.2: Ihriská

Aktivita 1.1.2.1: Výstavba multifunkčného ihriska

Aktivita 1.1.2.2: Výstavba a rekonštrukcia detských ihrísk


Aktivita 1.1.2.3: Výstavba telocvične v blízkosti ZŠ



Aktivita 1.1.2.4: Rekonštrukcia troch asfaltových ihrísk - Sugar, Garáže Komenského, ulica



Slnčná 17    

Aktivita 1.1.2.5: Modernizácia futbalového areálu v Nadabulej 

Aktivita 1.1.2.6: Modernizácia futbalového štadióna v Rožňave 

Aktivita 1.1.2.7: Rekonštrukcia a dostavba zimného štadióna v Rožňave a jeho premena na Multifunkčný priestor + zakúpenie rolby  




CIEĽ 2: BEZPEČNOSŤ

Priorita 2.1: Urbánna bezpečnosť

Opatrenie 2.1.1: Bezpečnosť v meste




Aktivita 2.1.1.1: Zvýšenie počtu mestských policajtov pre kontrolu poriadku v meste  




Aktivita 2.1.1.2: Vybudovať varovný systém na celom území mesta, minimálne riešiť varovný systém mestským rozhlasom   

Aktivita 2.1.1.3: Monitoring a realizácia opatrení proti znečisteniu ovzdušia  

Opatrenie 2.1.2: Kameraný systém a verejné osvetlenie

Aktivita 2.1.2.1: Rozšírenie kamerového systému   

Aktivita 2.1.2.2: Rekonštrukcia verejného osvetlenia  

CIEĽ 3: DOPRAVNÁ INFRAŠTRUKTÚRA

Priorita 3.1: Parkovanie

Opatrenie 3.1.1: Parkovacia politika




Aktivita 3.1.1.1: Zavedenie parkovacej politiky v meste   

Aktivita 3.1.1.2: Vybudovať parkovacie miesta na sídliskách   

Priorita 3.2: Cyklistická infraštruktúra

Opatrenie 3.2.1: Cyklomobilita

Aktivita 3.2.1.1: Vybudovanie cyklochodníka popri rieke Slaná smerom na Betliar a




Krásnohorské Podhradie   

Aktivita 3.2.1.2: Zavedenie a vyznačenie pruhov pre cyklistov   

Priorita 3.3: Pešia infraštruktúra

Opatrenie 3.3.1: Pešie komunikácie




Aktivita 3.3.1.1: Zavedenie pešej zóny na námestí   

Aktivita 3.3.1.2: Vypracovanie programu „Bezbariérové mesto Rožňava“ pre definovanie rozvojového potenciálu mesta v oblasti riešenia bezbariérovosti   

Aktivita 3.3.1.3: Vybudovanie nových peších komunikácií   

Priorita 3.4: Cestná infraštruktúra

Opatrenie 3.4.1: Cestné komunikácie

Aktivita 3.4.1.1: Rekonštrukcia cestných komunikácií   

Aktivita 3.4.1.2: Rekonštrukcia a opravné práce na mostoch vo vlastníctve mesta   

Priorita 3.5: Autobusová doprava



Opatrenie 3.5.1: Autobusová stanica

Aktivita 3.5.1.1: Výstavba autobusovej stanice   



CIEĽ 4: CESTOVNÝ RUCH A KULTÚRA


Priorita 4.1: Rozvoj cestovného ruchu

Opatrenie 4.1.1: Zvýšenie atraktivity cestovného ruchu a kultúry



Aktivita 4.1.1.1: Zavedenie dopravného napojenia najznámejších atrakcií v meste a jeho okolí




Aktivita 4.1.1.2: Skvalitnenie poskytovania služieb v turistickom informačnom centre úpravou priestorov a aktivitami súvisiacimi so zvýšením atraktivity centra (úprava webu, rekonštrukcia priestorov, príprava propagačných letákov o meste a okrese)  

Aktivita 4.1.1.3: Zavedenie nových kultúrnych podujatí na zvýšenie atraktivity mesta pre obyvateľov a návštevníkov 

Aktivita 4.1.1.4: Výstavba novej tržnice  

Aktivita 4.1.1.5: Rekonštrukcia historických a kultúrnych pamiatok v meste Rožňava 



Aktivita 4.1.1.6: Obnova Kláštora v meste 

Aktivita 4.1.1.7: Oprava a rekonštrukcia národných kultúrnych pamiatok v meste Rožňava



Aktivita 4.1.1.8: Vybudovanie amfiteátru 



Aktivita 4.1.1.9: Vybudovanie vyhliadkovej veže na barokovej Kalvárii v Rožňave 


Aktivita 4.1.1.10: Zriadenie kinosály v Obchodnom kultúrnom centre (OKC) 

CIEĽ 5: ZAMESTNANOSŤ A PODNIKATEĽSKÉ PROSTREDIE

Priorita 5.1: Rozvoj podnikania

Opatrenie 5.1.1: Potenciálni podnikatelia

Aktivita 5.1.1.1: Vytvorenie co-workingovej miestnosti pre začínajúcich podnikateľov 


Aktivita 5.1.1.2: Etablovať nové prevádzky a využiť max. možnú kapacitu Priemyselnej zóny 


CIEĽ 6: ŽIVOTNÉ PROSTREDIE A ESTETIZÁCIA MESTA

Priorita 6.1: Adaptácia na zmenu klímy

Opatrenie 6.1.1: Opatrenia súvisiace s adaptáciou na zmenu klímy

Aktivita 6.1.1.1: Výsadba zelene v centre mesta 

Aktivita 6.1.1.2: Realizácia protipovodňových opatrení 

Aktivita 6.1.1.3: Vypracovať analýzu zraniteľnosti územia mesta na dopady zmeny klímy a na jej základe definovať a následne realizovať adaptačné opatrenia 

Aktivita 6.1.1.4: Prestavba námestia v súlade s potrebami adaptácie na zmenu klímy  



Aktivita 6.1.1.5: Revitalizácia verejných priestranstiev a priestorov vnútroblokov  ★

Aktivita 6.1.1.6: Realizovanie vodozádržných opatrení  ★

Aktivita 6.1.1.7: Revitalizácia mestských parkov ★

Aktivita 6.1.1.8: Revitalizácia nádvoria Radnice ★

CIEĽ 7: BÝVANIE

Priorita 7.1: Rozvoj bývania

Opatrenie 7.1.1: Bytová výstavba

Aktivita 7.1.1.1: Realizovať výstavbu bytov bežného štandardu s prostriedkov ŠFRB  ★

Aktivita 7.1.1.2: Výstavba bytov s nižším štandardom  ★

Opatrenie 7.1.2: Rekonštrukcia, modernizácia bytového fondu mesta

Aktivita 7.1.2.1: Rekonštrukcia, modernizácia malometrážnych bytov  ★

Aktivita 7.1.2.2: Rekonštrukcia, modernizácia bytov s nižším štandardom  ★

Aktivita 7.1.2.3: Obnova vnútroblokoveho priestranstva na sídlisku Juh- Edelényská ulica 



CIEĽ 8: SOCIÁLNE SLUŽBY A ZDRAVOTNÁ STAROSTLIVOSŤ

Priorita 8.1: Skvalitnenie sociálnych služieb



Opatrenie 8.1.1: Sociálne služby v meste

Aktivita 8.1.1.1: Rozšírenie opatrovateľskej služby v domácom prostredí opatrovanej osoby



Aktivita 8.1.1.2: Vytvorenie sociálnych zariadení na Námestí baníkov ★


Opatrenie 8.1.2: Prevádzka objektov v správe mesta

Aktivita 8.1.2.1: Zníženie energetickej náročnosti budov v rámci poskytovaných sociálnych služieb mestom   ★

CIEĽ 9: ŠKOLSTVO

Priorita 9.1: Materská škola

Opatrenie 9.1.1: Kapacity materských škôl

Aktivita 9.1.1.1: Rozšíriť kapacity materských škôl rekonštrukciou vhodnej mestskej budovy, prípadne výstavbou novej budovy MŠ (oblasť Rožňavská Baňa – Nadabula)  ★



Aktivita 9.1.1.2: Rozšíriť kapacitu MŠ Vajanského na 7 tried s cieľom optimalizácie siete MŠ



CIEĽ 10: MODERNÁ SAMOSPRÁVA

Priorita 10.1: Elektronické služby

Opatrenie 10.1.1: Internet a elektronické služby

Aktivita 10.1.1.1: Zavedenie viacerých elektronických služieb a zjednodušenie prístupu občanov k nim   ★



Aktivita 10.1.1.2: Vybudovanie optickej siete 🏠 📄 ★

Aktivita 10.1.1.3: Vytvorenie mestského turistického informačného systému 🏠 📄 ★



PROGRAMOVÁ ČASŤ

Programová (plánovacia) časť obsahuje najmä zoznam opatrení a aktivít, potrebných na zabezpečenie realizácie PHRSR. Obsahuje podrobnejšie rozpracovanie cieľov minimálne na úroveň opatrení a aktivít, ktoré sú tvorené vecne príbuznými skupinami projektov.



FORMULÁR Č. P 1 - PREHĽAD OPATRENÍ, PROJEKTOV A AKTIVÍT PODĽA OBLASTÍ

Opatrenie	Projekt/Aktivita	Prioritná oblasť
1.1.1 Plaváreň / kúpalisko	1.1.1.1 Výstavba krytej plavárne	1.1 Šport a rekreácia pre obyvateľov
	1.1.1.2 Revitalizácia kúpaliska v meste Rožňava: Modernizovať kúpalisko a v areáli osadiť atraktivít (vodný svet, tobogán...)	
	1.1.1.3 Vybudovanie kempingu v areáli mestského kúpaliska	
1.1.2 Ihriská	1.1.2.1 Výstavba multifunkčného ihriska	
	1.1.2.2 Výstavba a rekonštrukcia detských ihrísk	
	1.1.2.3 Výstavba telocvične v blízkosti ZŠ	
	1.1.2.4 Rekonštrukcia troch asfaltových ihrísk - Sugar, Garáže Komenského, ulica Slnčná 17	
	1.1.2.5 Modernizácia futbalového areálu v Nadabulej	
	1.1.2.6 Modernizácia futbalového štadióna v Rožňave	
	1.1.2.7 Rekonštrukcia a dostavba zimného štadióna v Rožňave a jeho premena na Multifunkčný priestor + zakúpenie roľby	
2.1.1 Bezpečnosť v meste	2.1.1.1 Zvýšenie počtu mestských policajtov pre kontrolu poriadku v meste	2.1 Urbánna bezpečnosť
	2.1.1.2 Vybudovať varovný systém na celom území mesta, minimálne riešiť varovný systém mestským rozhlasom	
	2.1.1.3 Monitoring a realizácia	



Opatrenie	Projekt/Aktivita	Prioritná oblasť
	opatrení proti znečisteniu ovzdušia	
2.1.2 Kamerový systém a verejné osvetlenie	2.1.2.1 Rozšírenie kamerového systému	
	2.1.2.2 Rekonštrukcia verejného osvetlenia	
3.1.1 Parkovacia politika	3.1.1.1 Zavedenie parkovacej politiky v meste	3.1 Parkovanie
	3.1.1.2 Vybudovať parkovacie miesta na sídliskách	
3.2.1 Cyklomobilita	3.2.1.1 Vybudovanie cyklochodníka popri rieke Slaná smerom na Betliar a Krásnohorské Podhradie	3.2 Cyklistická infraštruktúra
	3.2.1.2 Zavedenie a vyznačenie pruhov pre cyklistov	
3.3.1 Pešie komunikácie	3.3.1.1 Zavedenie pešej zóny na námestí	3.3 Pešia infraštruktúra
	3.3.1.2 Vypracovanie programu „Bezbariérové mesto Rožňava“ pre definovanie rozvojového potenciálu mesta v oblasti riešenia bezbariérovosti	
	3.3.1.3 Vybudovanie nových peších komunikácií	
3.4.1 Cestné komunikácie	3.4.1.1 Rekonštrukcia cestných komunikácií	3.4 Cestná infraštruktúra
	3.4.1.2 Rekonštrukcia a opravné práce na mostoch vo vlastníctve mesta	
3.5.1 Autobusová stanica	3.5.1.1 Výstavba autobusovej stanice	3.5 Autobusová doprava
4.1.1 Zvýšenie atraktivity cestovného ruchu a kultúry	4.1.1.1 Zavedenie dopravného napojenia najznámejších atrakcií v meste a jeho okolí	4.1 Rozvoj cestovného ruchu



Opatrenie	Projekt/Aktivita	Prioritná oblasť
	4.1.1.2 Skvalitnenie poskytovania služieb v turistickom informačnom centre úpravou priestorov a aktivitami súvisiacimi so zvýšením atraktivity centra (úprava webu, rekonštrukcia priestorov, príprava propagačných letákov o meste a okrese)	
	4.1.1.3 Zavedenie nových kultúrnych podujatí na zvýšenie atraktivity mesta pre obyvateľov a návštevníkov	
	4.1.1.4 Výstavba novej tržnice	
	4.1.1.5 Rekonštrukcia historických a kultúrnych pamiatok v meste Rožňava	
	4.1.1.6 Obnova Kláštora v meste	
	4.1.1.7 Oprava a rekonštrukcia národných kultúrnych pamiatok v meste Rožňava	
	4.1.1.8 Vybudovanie amfiteátru	
	4.1.1.9 Vybudovanie vyhliadkovej veže na barokovej Kalvárii v Rožňave	
	4.1.1.10 Zriadenie kinosály v Obchodnom kultúrnom centre (OKC)	
5.1.1 Potenciálni podnikatelia	5.1.1.1 Vytvorenie co-workingovej miestnosti pre začínajúcich podnikateľov	5.1 Rozvoj podnikania
	5.1.1.2 Etablovať nové prevádzky a využiť max. možnú kapacitu Priemyselnej zóny	
6.1.1 Opatrenia súvisiace s	6.1.1.1 Výsadba zelene v centre	6.1 Adaptácia na zmenu klímy



Opatrenie	Projekt/Aktivita	Prioritná oblasť
adaptáciou na zmenu klímy	mesta	
	6.1.1.2 Realizácia protipovodňových opatrení	
	6.1.1.3 Vypracovať analýzu zraniteľnosti územia mesta na dopady zmeny klímy a na jej základe definovať a následne realizovať adaptačné opatrenia	
	6.1.1.4 Prestavba námestia v súlade s potrebami adaptácie na zmenu klímy	
	6.1.1.5 Revitalizácia verejných priestranstiev a priestorov vnútroblokov	
	6.1.1.6 Realizovanie vodozádržných opatrení	
	6.1.1.7 Revitalizácia mestských parkov	
	6.1.1.8 Revitalizácia nádvoria Radnice	
7.1.1 Bytová výstavba	7.1.1.1 Realizovať výstavbu bytov bežného štandardu s prostriedkov ŠFRB	7.1 Rozvoj bývania
	7.1.1.2 Výstavba bytov s nižším štandardom	
7.1.2 Rekonštrukcia, modernizácia bytového fondu mesta	7.1.2.1 Rekonštrukcia, modernizácia malometrážnych bytov	
	7.1.2.2 Rekonštrukcia, modernizácia bytov s nižším štandardom	
	7.1.2.3 Obnova vnútroblokového priestranstva na sídlisku Juh-Edelényská ulica	
8.1.1 Sociálne služby v meste	8.1.1.1 Rozšírenie opatrovateľskej	8.1 Skvalitnenie sociálnych služieb



Opatrenie	Projekt/Aktivita	Prioritná oblasť
	služby v domácom prostredí opatrovanej osoby	
	8.1.1.2 Vytvorenie sociálnych zariadení na Námestí baníkov	
8.1.2 Prevádzka objektov v správe mesta	8.1.2.1 Zníženie energetickej náročnosti budov v rámci poskytovaných sociálnych služieb mestom	
9.1.1 Kapacity materských škôl	9.1.1.1 Rozšíriť kapacity materských škôl rekonštrukciou vhodnej mestskej budovy, prípadne výstavbou novej budovy MŠ (oblasť Rožňavská Baňa – Nadabula)	9.1 Materská škola
	9.1.1.2 Rozšíriť kapacitu MŠ Vajanského na 7 tried s cieľom optimalizácie siete MŠ	
10.1.1 Internet a elektronické služby	10.1.1.1 Zavedenie viacero elektronických služieb a zjednodušenie prístupu občanov k nim	10.1 Elektronické služby
	10.1.1.2 Vybudovanie optickej siete	
	10.1.1.3 Vytvorenie mestského turistického informačného systému	

4.1 DOPLŇUJÚCE ÚDAJE



FORMULÁR Č. P 2 - ZOZNAM UKAZOVATEĽOV CIEĽOV/PRIORITNÝCH OBLASTÍ

	Ukazovateľ	Definícia	Informačný zdroj/odkaz	Merná jednotka	Východiskový rok/hodnota	Cieľový rok/hodnota
Prioritná oblasť 1: Šport a rekreácia pre obyvateľov						
Opatrenie 1.1.1/Aktivita 1.1.1.1: Plaváreň / kúpalisko/Výstavba krytej plavárne						
Opatrenie 1.1.1/Aktivita 1.1.1.2: Plaváreň / kúpalisko/Revitalizácia kúpaliska v meste Rožňava: Modernizovať kúpalisko a v areáli osadiť atraktivít (vodný svet, tobogán...)						
Opatrenie 1.1.1/Aktivita 1.1.1.3: Plaváreň / kúpalisko/Vybudovanie kempingu v areáli mestského kúpaliska						

▲ [Návrat na hierarchickú štruktúru](#)

	Ukazovateľ	Definícia	Informačný zdroj/odkaz	Merná jednotka	Východiskový rok/hodnota	Cieľový rok/hodnota
Prioritná oblasť 1: Šport a rekreácia pre obyvateľov						
Opatrenie 1.1.2/Aktivita 1.1.2.1: Ihriská/Výstavba multifunkčného ihriska						
Opatrenie 1.1.2/Aktivita 1.1.2.2: Ihriská/Výstavba a rekonštrukcia detských ihrísk						
Opatrenie 1.1.2/Aktivita 1.1.2.3: Ihriská/Výstavba telocvične v blízkosti ZŠ						
Opatrenie 1.1.2/Aktivita 1.1.2.4: Ihriská/Rekonštrukcia troch asfaltových ihrísk - Sugar, Garáže Komenského, ulica Slnčná 17						
Hlavné ukazovatele	Počet zrekonštruovaných ihrísk	Ukazovatele výsledku	Mestský úrad Rožňava	počet	2024	2025
					0	3
Opatrenie 1.1.2/Aktivita 1.1.2.5: Ihriská/Modernizácia futbalového areálu v Nadabulej						
Opatrenie 1.1.2/Aktivita 1.1.2.6: Ihriská/Modernizácia futbalového štadióna v Rožňave						



	Ukazovateľ	Definícia	Informačný zdroj/odkaz	Merná jednotka	Východiskový rok/hodnota	Cieľový rok/hodnota
Opatrenie 1.1.2/Aktivita 1.1.2.7: Ihriská/Rekonštrukcia a dostavba zimného štadióna v Rožňave a jeho premena na Multifunkčný priestor + zakúpenie roľby						

▲ [Návrat na hierarchickú štruktúru](#)

	Ukazovateľ	Definícia	Informačný zdroj/odkaz	Merná jednotka	Východiskový rok/hodnota	Cieľový rok/hodnota
Prioritná oblasť 1: Urbánna bezpečnosť						
Opatrenie 2.1.1/Aktivita 2.1.1.1: Bezpečnosť v meste/Zvýšenie počtu mestských policajtov pre kontrolu poriadku v meste						
Hlavné ukazovatele	Počet novoprijatých mestských policajtov	Ukazovatele výsledku	mestský úrad	počet	2023	2027
					0	10
Opatrenie 2.1.1/Aktivita 2.1.1.2: Bezpečnosť v meste/Vybudovať varovný systém na celom území mesta, minimálne riešiť varovný systém mestským rozhlasom						
Hlavné ukazovatele	Počet inovatívnych nástrojov zavedenia systému včasného varovania	Ukazovatele výsledku	mestský úrad Rožňava	počet	2023	2024
					0	1
Opatrenie 2.1.1/Aktivita 2.1.1.3: Bezpečnosť v meste/Monitoring a realizácia opatrení proti znečisteniu ovzdušia						

▲ [Návrat na hierarchickú štruktúru](#)

	Ukazovateľ	Definícia	Informačný zdroj/odkaz	Merná jednotka	Východiskový rok/hodnota	Cieľový rok/hodnota
Prioritná oblasť 1: Urbánna bezpečnosť						



	Ukazovateľ	Definícia	Informačný zdroj/odkaz	Merná jednotka	Východiskový rok/hodnota	Cieľový rok/hodnota
Opatrenie 2.1.2/Aktivita 2.1.2.1: Kameraný systém a verejné osvetlenie/Rozšírenie kamerového systému						
Hlavné ukazovatele	Počet novoosadených kamier	Ukazovatele výsledku	mestský úrad Rožňava	počet	2023	2027
					0	20
Opatrenie 2.1.2/Aktivita 2.1.2.2: Kameraný systém a verejné osvetlenie/Rekonštrukcia verejného osvetlenia						

▲ [Návrat na hierarchickú štruktúru](#)

	Ukazovateľ	Definícia	Informačný zdroj/odkaz	Merná jednotka	Východiskový rok/hodnota	Cieľový rok/hodnota
Prioritná oblasť 1: Parkovanie						
Opatrenie 3.1.1/Aktivita 3.1.1.1: Parkovacia politika/Zavedenie parkovacej politiky v meste						
Hlavné ukazovatele	Vytvorenie jednotného systému parkovania v meste	Ukazovatele výsledku	mestský úrad Rožňava	počet definovaných systémov pre komplexnú právu parkovania v meste	2024	2027
					0	1
Opatrenie 3.1.1/Aktivita 3.1.1.2: Parkovacia politika/Vybudovať parkovacie miesta na sídliskách						
Hlavné ukazovatele	Počet novovytvorených parkovacích miest	Ukazovatele výsledku	mestký úrad Rožňava	počet parkovacích miest	2023	2027

▲ [Návrat na hierarchickú štruktúru](#)



	Ukazovateľ	Definícia	Informačný zdroj/odkaz	Merná jednotka	Východiskový rok/hodnota	Cieľový rok/hodnota
Prioritná oblasť 2: Cyklistická infraštruktúra						
Opatrenie 3.2.1/Aktivita 3.2.1.1: Cyklomobilita/Vybudovanie cyklochodníka popri rieke Slaná smerom na Betliar a Krásnohorské Podhradie						
Hlavné ukazovatele	Dĺžka novovybudovanej cyklotrasy v km príp. vyznačených cyklistických pruhov	Ukazovatele výsledku	mestský úrad Rožňava	kilometer	2024	2027
					0	7,5
Opatrenie 3.2.1/Aktivita 3.2.1.2: Cyklomobilita/Zavedenie a vyznačenie pruhov pre cyklistov						
Hlavné ukazovatele	Dĺžka vyznačených cyklistických pruhov	Ukazovatele výsledku	mestský úrad Rožňava	počet km	2023	2027
					0	

▲ [Návrat na hierarchickú štruktúru](#)

	Ukazovateľ	Definícia	Informačný zdroj/odkaz	Merná jednotka	Východiskový rok/hodnota	Cieľový rok/hodnota
Prioritná oblasť 3: Pešia infraštruktúra						
Opatrenie 3.3.1/Aktivita 3.3.1.1: Pešie komunikácie/Zavedenie pešej zóny na námestí						
Hlavné ukazovatele	Celková plocha v m² ohraničená vytvorením pešej zóny na námestí	Ukazovatele výsledku	mestský úrad Rožňava	m²	2023	2024
					0	10 700
Opatrenie 3.3.1/Aktivita 3.3.1.2: Pešie komunikácie/Vypracovanie programu „Bezbariérové mesto Rožňava“ pre definovanie rozvojového potenciálu mesta v oblasti riešenia bezbariérovosti						
Hlavné ukazovatele	Počet vypracovaných koncepčných dokumentov	Ukazovatele výsledku	mestský úrad Rožňava	počet	2023	2025
					0	1



	Ukazovateľ	Definícia	Informačný zdroj/odkaz	Merná jednotka	Východiskový rok/hodnota	Cieľový rok/hodnota
Opatrenie 3.3.1/Aktivita 3.3.1.3: Pešie komunikácie/Vybudovanie nových peších komunikácií						
Hlavné ukazovatele	Počet novovybudovaných peších komunikácií	Ukazovatele výsledku	Mestský úrad Rožňava	km	2024	2026
					0	Bude upresnené

▲ [Návrat na hierarchickú štruktúru](#)

	Ukazovateľ	Definícia	Informačný zdroj/odkaz	Merná jednotka	Východiskový rok/hodnota	Cieľový rok/hodnota
Prioritná oblasť 4: Cestná infraštruktúra						
Opatrenie 3.4.1/Aktivita 3.4.1.1: Cestné komunikácie/Rekonštrukcia cestných komunikácií						
Hlavné ukazovatele	Dĺžka rekonštruovaných úsekov cestných komunikácií	Ukazovatele výsledku	Mestský úrad Rožňava	kilometre	2023	2027
					0	
Opatrenie 3.4.1/Aktivita 3.4.1.2: Cestné komunikácie/Rekonštrukcia a opravné práce na mostoch vo vlastníctve mesta						
Hlavné ukazovatele	Počet rekonštruovaných mostných konštrukcií	Ukazovatele výsledku	Mestský úrad Rožňava	počet	2024	2026
					0	2

▲ [Návrat na hierarchickú štruktúru](#)

	Ukazovateľ	Definícia	Informačný zdroj/odkaz	Merná jednotka	Východiskový rok/hodnota	Cieľový rok/hodnota
Prioritná oblasť 5: Autobusová doprava						
Opatrenie 3.5.1/Aktivita 3.5.1.1: Autobusová stanica/Výstavba autobusovej stanice						



▲ [Návrat na hierarchickú štruktúru](#)

	Ukazovateľ	Definícia	Informačný zdroj/odkaz	Merná jednotka	Východiskový rok/hodnota	Cieľový rok/hodnota
Prioritná oblasť 1: Rozvoj cestovného ruchu						
Opatrenie 4.1.1/Aktivita 4.1.1.1: Zvýšenie atraktivity cestovného ruchu a kultúry/Zavedenie dopravného napojenia najznámejších atrakcií v meste a jeho okolí						
Hlavné ukazovatele	Počet liniek poskytujúcich dopravnú obslužnosť	Ukazovatele výsledku	mestský úrad Rožňava	počet	2023	2025
Opatrenie 4.1.1/Aktivita 4.1.1.2: Zvýšenie atraktivity cestovného ruchu a kultúry/Skvalitnenie poskytovania služieb v turistickom informačnom centre úpravou priestorov a aktivitami súvisiacimi so zvýšením atraktivity centra (úprava webu, rekonštrukcia priestorov, príprava propagačných letákov o meste a okrese)						
Opatrenie 4.1.1/Aktivita 4.1.1.3: Zvýšenie atraktivity cestovného ruchu a kultúry/Zavedenie nových kultúrnych podujatí na zvýšenie atraktivity mesta pre obyvateľov a návštevníkov						
Hlavné ukazovatele	Počet nových kultúrnych podujatí organizovaných v meste	Ukazovatele výsledku	mestský úrad Rožňava	počet	2023	2027
					0	12
Opatrenie 4.1.1/Aktivita 4.1.1.4: Zvýšenie atraktivity cestovného ruchu a kultúry/Výstavba novej tržnice						
Opatrenie 4.1.1/Aktivita 4.1.1.5: Zvýšenie atraktivity cestovného ruchu a kultúry/Rekonštrukcia historických a kultúrnych pamiatok v meste Rožňava						
Hlavné ukazovatele	Počet zrekonštruovaných pamiatok	Ukazovatele výsledku	Mestský úrad Rožňava	počet	2023	2025
					0	-
Opatrenie 4.1.1/Aktivita 4.1.1.6: Zvýšenie atraktivity cestovného ruchu a kultúry/Obnova Kláštora v meste						
Hlavné	Celková rekonštruovaná plocha	Ukazovatele	Mestský úrad	m2	2023	2025



	Ukazovateľ	Definícia	Informačný zdroj/odkaz	Merná jednotka	Východiskový rok/hodnota	Cieľový rok/hodnota
ukazovatele		výsledku	Rožňava			
Opatrenie 4.1.1/Aktivita 4.1.1.7: Zvýšenie atraktivity cestovného ruchu a kultúry/Oprava a rekonštrukcia národných kultúrnych pamiatok v meste Rožňava						
Hlavné ukazovatele	% zrekonštruovaných kultúrnych pamiatok v meste	Ukazovatele výsledku	Mestský úrad Rožňava	%	2023	2027
					Mesto vyčlení národné kultúrne pamiatky, ktoré vyžadujú rekonštrukciu	
Opatrenie 4.1.1/Aktivita 4.1.1.8: Zvýšenie atraktivity cestovného ruchu a kultúry/Vybudovanie amfiteátru						
Hlavné ukazovatele	Celková plocha amfiteátru	Ukazovatele výsledku	Mestský úrad Rožňava	m2	2024	2026
					0	bude upresnené v projektovej dokumentácii
Opatrenie 4.1.1/Aktivita 4.1.1.9: Zvýšenie atraktivity cestovného ruchu a kultúry/Vybudovanie vyhliadkovej veže na barokovej Kalvárií v Rožňave						
Hlavné ukazovatele	Objekt vyhliadkovej veže	Ukazovatele výsledku	Mestský úrad Rožňava	počet	2023	2024
					0	1
Opatrenie 4.1.1/Aktivita 4.1.1.10: Zvýšenie atraktivity cestovného ruchu a kultúry/Zriadenie kinosály v Obchodnom kultúrnom centre (OKC)						
Hlavné ukazovatele	Počet vytvorených miest na sedenie v kinosále	Ukazovatele výsledku	Mestský úrad Rožňava	počet	2023	2024
					0	100



▲ Návrat na hierarchickú štruktúru

	Ukazovateľ	Definícia	Informačný zdroj/odkaz	Merná jednotka	Východiskový rok/hodnota	Cieľový rok/hodnota
Prioritná oblasť 1: Rozvoj podnikania						
Opatrenie 5.1.1/Aktivita 5.1.1.1: Potenciálni podnikatelia/Vytvorenie co-workingovej miestnosti pre začínajúcich podnikateľov						
Hlavné ukazovatele	Počet novovytvorených miest na cowork	Ukazovatele výsledku	mestský úrad Rožňava	počet	2023	2024
					0	5
Opatrenie 5.1.1/Aktivita 5.1.1.2: Potenciálni podnikatelia/Etablovať nové prevádzky a využiť max. možnú kapacitu Priemyselnej zóny						
Hlavné ukazovatele	nový zamestnávateľ, ktorý vytvoril pracovné miesta	Ukazovatele výsledku	mestský úrad	počet pracovných miest	2023	2027
					0	50

▲ Návrat na hierarchickú štruktúru

	Ukazovateľ	Definícia	Informačný zdroj/odkaz	Merná jednotka	Východiskový rok/hodnota	Cieľový rok/hodnota
Prioritná oblasť 1: Adaptácia na zmenu klímy						
Opatrenie 6.1.1/Aktivita 6.1.1.1: Opatrenia súvisiace s adaptáciou na zmenu klímy/Výsadba zelene v centre mesta						
Hlavné ukazovatele	počet vysadených prvkov vysokej zelene a plocha vytvorenej nízkej zelene	Ukazovatele výsledku	mestský úrad Rožňava	počet m²	2023	2025
					0 0	15 4000 m²
Opatrenie 6.1.1/Aktivita 6.1.1.2: Opatrenia súvisiace s adaptáciou na zmenu klímy/Realizácia protipovodňových opatrení						
Hlavné	Infraštruktúra vybudovaná alebo	Ukazovatele	mestský úrad	m²	2023	2025



	Ukazovateľ	Definícia	Informačný zdroj/odkaz	Merná jednotka	Východiskový rok/hodnota	Cieľový rok/hodnota
ukazovatele	vylepšená na adaptáciu na zmenu klímy	výsledku	Rožňava		0	
Opatrenie 6.1.1/Aktivita 6.1.1.3: Opatrenia súvisiace s adaptáciou na zmenu klímy/Vypracovať analýzu zraniteľnosti územia mesta na dopady zmeny klímy a na jej základe definovať a následne realizovať adaptačné opatrenia						
Hlavné ukazovatele	Počet vypracovaných analýz	Ukazovatele výsledku	mestský úrad Rožňava	počet	2023	2023
					0	1
Opatrenie 6.1.1/Aktivita 6.1.1.4: Opatrenia súvisiace s adaptáciou na zmenu klímy/Prestavba námestia v súlade s potrebami adaptácie na zmenu klímy						
Opatrenie 6.1.1/Aktivita 6.1.1.5: Opatrenia súvisiace s adaptáciou na zmenu klímy/Revitalizácia verejných priestranstiev a priestorov vnútroblokov						
Opatrenie 6.1.1/Aktivita 6.1.1.6: Opatrenia súvisiace s adaptáciou na zmenu klímy/Realizovanie vodozádržných opatrení						
Opatrenie 6.1.1/Aktivita 6.1.1.7: Opatrenia súvisiace s adaptáciou na zmenu klímy/Revitalizácia mestských parkov						
Opatrenie 6.1.1/Aktivita 6.1.1.8: Opatrenia súvisiace s adaptáciou na zmenu klímy/Revitalizácia nádvoria Radnice						

▲ [Návrat na hierarchickú štruktúru](#)

	Ukazovateľ	Definícia	Informačný zdroj/odkaz	Merná jednotka	Východiskový rok/hodnota	Cieľový rok/hodnota
Prioritná oblasť 1: Rozvoj bývania						
Opatrenie 7.1.1/Aktivita 7.1.1.1: Bytová výstavba/Realizovať výstavbu bytov bežného štandardu s prostriedkov ŠFRB						
Opatrenie 7.1.1/Aktivita 7.1.1.2: Bytová výstavba/Výstavba bytov s nižším štandardom						

▲ [Návrat na hierarchickú štruktúru](#)



	Ukazovateľ	Definícia	Informačný zdroj/odkaz	Merná jednotka	Východiskový rok/hodnota	Cieľový rok/hodnota
Prioritná oblasť 1: Rozvoj bývania						
Opatrenie 7.1.2/Aktivita 7.1.2.1: Rekonštrukcia, modernizácia bytového fondu mesta/Rekonštrukcia, modernizácia malometrážnych bytov						
Opatrenie 7.1.2/Aktivita 7.1.2.2: Rekonštrukcia, modernizácia bytového fondu mesta/Rekonštrukcia, modernizácia bytov s nižším štandardom						
Opatrenie 7.1.2/Aktivita 7.1.2.3: Rekonštrukcia, modernizácia bytového fondu mesta/Obnova vnútroblokového priestranstva na sídlisku Juh- Edelényská ulica						
Hlavné ukazovatele	Celková plocha obnoveného priestoru	Ukazovatele výsledku	Mestský úrad Rožňava	m2	2024	2026
					Bude upresnené v projektovej dokumentácii	Bude upresnené v projektovej dokumentácii

▲ [Návrat na hierarchickú štruktúru](#)

	Ukazovateľ	Definícia	Informačný zdroj/odkaz	Merná jednotka	Východiskový rok/hodnota	Cieľový rok/hodnota
Prioritná oblasť 1: Skvalitnenie sociálnych služieb						
Opatrenie 8.1.1/Aktivita 8.1.1.1: Sociálne služby v meste/Rozšírenie opatrovateľskej služby v domácom prostredí opatrovanej osoby						
Hlavné ukazovatele	Počet nových opatrovateliek poskytujúcich opatrovateľskú službu pre odkázané osoby	Ukazovatele výsledku	mestský úrad Rožňava	počet	2023	2027
					0	8
Opatrenie 8.1.1/Aktivita 8.1.1.2: Sociálne služby v meste/Vytvorenie sociálnych zariadení na Námestí baníkov						

▲ [Návrat na hierarchickú štruktúru](#)



	Ukazovateľ	Definícia	Informačný zdroj/odkaz	Merná jednotka	Východiskový rok/hodnota	Cieľový rok/hodnota
Prioritná oblasť 1: Skvalitnenie sociálnych služieb						
Opatrenie 8.1.2/Aktivita 8.1.2.1: Prevádzka objektov v správe mesta/Zníženie energetickej náročnosti budov v rámci poskytovaných sociálnych služieb mestom						
Hlavné ukazovatele	Energetická úspora v %	Ukazovatele výsledku	Mestský úrad Rožňava	%	2024	2027
					0	30

▲ [Návrat na hierarchickú štruktúru](#)

	Ukazovateľ	Definícia	Informačný zdroj/odkaz	Merná jednotka	Východiskový rok/hodnota	Cieľový rok/hodnota
Prioritná oblasť 1: Materská škola						
Opatrenie 9.1.1/Aktivita 9.1.1.1: Kapacity materských škôl/Rozšíriť kapacity materských škôl rekonštrukciou vhodnej mestskej budovy, prípadne výstavbou novej budovy MŠ (oblasť Rožňavská Baňa – Nadabula)						
Opatrenie 9.1.1/Aktivita 9.1.1.2: Kapacity materských škôl/Rozšíriť kapacitu MŠ Vajanského na 7 tried s cieľom optimalizácie siete MŠ						
Hlavné ukazovatele	Počet novovytvorených tried	Ukazovatele výsledku	mestský úrad Rožňava	počet	2023	2025
					0	7

▲ [Návrat na hierarchickú štruktúru](#)

	Ukazovateľ	Definícia	Informačný zdroj/odkaz	Merná jednotka	Východiskový rok/hodnota	Cieľový rok/hodnota
Prioritná oblasť 1: Elektronické služby						



	Ukazovateľ	Definícia	Informačný zdroj/odkaz	Merná jednotka	Východiskový rok/hodnota	Cieľový rok/hodnota
Opatrenie 10.1.1/Aktivita 10.1.1.1: Internet a elektronické služby/Zavedenie viacerých elektronických služieb a zjednodušenie prístupu občanov k nim						
Hlavné ukazovatele	Počet nových elektronických služieb pre obyvateľov	Ukazovatele výsledku	Mestský úrad Rožňava	počet	2023	2025
					0	3
Opatrenie 10.1.1/Aktivita 10.1.1.2: Internet a elektronické služby/Vybudovanie optickej siete						
Hlavné ukazovatele	Dĺžka "položeného" optického kábla	Ukazovatele výsledku	mestský úrad Rožňava	meter	2023	2025
					0	
Opatrenie 10.1.1/Aktivita 10.1.1.3: Internet a elektronické služby/Vytvorenie mestského turistického informačného systému						
Hlavné ukazovatele	Počet novovytvorených informačných systémov	Ukazovatele výsledku	Mestský úrad Rožňava	počet	2023	2025
					0	1

▲ [Návrat na hierarchickú štruktúru](#)



FORMULÁR Č. P 4 - FORMULÁR NA PRÍPRAVU PROJEKTOV

Názov projektu	Zvýšenie počtu mestských policajtov pre kontrolu poriadku v meste
Garant	Mesto Rožňava
Kontaktná osoba garanta	Mestský úrad Rožňava
Partneri garanta	-
Začatie a ukončenie projektu	2023 až 2027
Stav projektu pred realizáciou	Nedostatok personálnych kapacít je potrebné riešiť zvýšením mestských policajtov v rámci mesta Rožňava.
Cieľ projektu	Cieľom projektu je zabezpečiť dostatočné množstvo mestských policajtov pre zabezpečenie bezpečnosti v meste.
Výstupy	
Používatelia	obyvatelia mesta
Indikátory monitoringu	počet
Zmluvné podmienky	bude upresnené v projektovej dokumentácii
Riziká	Rizikom je nezáujem o pozíciu pracovníka mestskej polície príp. nedostatok ľudí so záujmom o danú pozíciu
Poznámky	-

▲ [Návrat na hierarchickú štruktúru](#)

Názov projektu	Rozšírenie kamerového systému
Garant	Mesto Rožňava
Kontaktná osoba garanta	Mestský úrad Rožňava
Partneri garanta	MV SR, Polícia SR
Začatie a ukončenie projektu	2023 až 2027
Stav projektu pred realizáciou	Existujúci počet kamier na monitorovanie situácie v území je nedostatočný. Je potrebné zabezpečiť rozšírenie kamerového systému
Cieľ projektu	Cieľom projektu je vybudovanie systému kamier pre monitorovanie územia
Výstupy	Počet kamier v zmysle potrebného počtu
Používatelia	Mestský úrad Rožňava, Mestská polícia Rožňava
Indikátory monitoringu	počet
Zmluvné podmienky	Bude upresnené



Riziká	Neschválenie ŽoNFP v rámci dotačnej schémy prevencia kriminality 2023 príp. inej grantovej schémy podporujúcej predmetnú aktivitu
Poznámky	-

▲ [Návrat na hierarchickú štruktúru](#)

Názov projektu	Zavedenie parkovacej politiky v meste
Garant	Mesto Rožňava
Kontaktná osoba garanta	Mestský úrad Rožňava
Partneri garanta	-
Začatie a ukončenie projektu	2024 až 2027
Stav projektu pred realizáciou	Mesto Rožňava nemá zavedenú parkovacu politiku. Je potrebné riešiť parkovacu politiku v meste pre zavedenie systému parkovacej politiky pre efektívne riešenie parkovania v meste
Cieľ projektu	Systémy parkovania v meste Rožňava
Výstupy	Parkovací systém v meste Rožňava
Používatelia	Obyvatelia mesta, návštevníci
Indikátory monitoringu	počet definovaných systémov pre komplexnú právu parkovania v meste
Zmluvné podmienky	Bude upresnené v zmluvnej dokumentácii
Riziká	Neprehľadnosť systému parkovacej politiky Zameranie sa na platenie parkovania len skrz mobilné aplikácie Prílišná byrokracia pri zavádzaní rezidentského parkovania pre obyvateľov mesta
Poznámky	-

▲ [Návrat na hierarchickú štruktúru](#)

Názov projektu	Zavedenie dopravného napojenia najznámejších atrakcií v meste a jeho okolí
Garant	Mesto Rožňava
Kontaktná osoba garanta	Mestský úrad Rožňava
Partneri garanta	Turistické informačné centrum Rožňava
Začatie a ukončenie projektu	2023 až 2025
Stav projektu pred realizáciou	Pre zvýšenie atraktivity a podporu cestovného ruchu v meste je potrebné vytvoriť dopravné napojenie, ktoré bude spájať mesto



	s najznámejšími turisticky vyhľadávanými lokalitami.
Cieľ projektu	Dobrá dopravná obslužnosť najznámejších turisticky vyhľadávaných miest v okolí.
Výstupy	-
Používatelia	Obyvatelia, návštevníci / turisti
Indikátory monitoringu	počet
Zmluvné podmienky	Bude upresnené v zmluvnej dokumentácii
Riziká	-
Poznámky	-

▲ [Návrat na hierarchickú štruktúru](#)

Názov projektu	Vytvorenie co-workingovej miestnosti pre začínajúcich podnikateľov
Garant	Mesto Rožňava
Kontaktná osoba garanta	Mestský úrad Rožňava
Partneri garanta	
Začatie a ukončenie projektu	2023 až 2024
Stav projektu pred realizáciou	Mesto sa chce zamerať na prilákanie nových podnikateľov, ktorí by mohli rozvíjať svoje podnikanie. Prostredníctvom co-workingovej miestnosti bude ľuďom umožnené mať svoje vlastné pracovisko z ktorého budú môcť rozvíjať svoju podnikateľskú aktivitu.
Cieľ projektu	Prilákanie začínajúcich podnikateľov a ich podpora
Výstupy	Podnikateľské projekty, ktoré sa budú môcť rozvíjať s cieľom propagácie mesta na domácej pôde a v zahraničí
Používatelia	Obyvatelia mesta
Indikátory monitoringu	počet
Zmluvné podmienky	-
Riziká	Nezáujem začínajúcich podnikateľov Slabá propagácia a informovanie o možnostiach využitia co-workingovej miestnosti
Poznámky	-

▲ [Návrat na hierarchickú štruktúru](#)

Názov projektu	Výsadba zelene v centre mesta
-----------------------	-------------------------------



Garant	Mesto Rožňava
Kontaktná osoba garanta	Mestský úrad Rožňava
Partneri garanta	
Začatie a ukončenie projektu	2023 až 2025
Stav projektu pred realizáciou	
Cieľ projektu	
Výstupy	
Používatelia	obyvatelia a návštevníci mesta
Indikátory monitoringu	počet m ²
Zmluvné podmienky	Bude upresnené v zmluvnej dokumentácii
Riziká	
Poznámky	ŠPECIFICKÝ CIEĽ RSO2.7 POSILNENIE OCHRANY A ZACHOVANIA PRÍRODY, BIODIVERZITY A ZELENEJ INFRAŠTRUKTÚRY, A TO AJ V MESTSKÝCH OBLASTIACH, A ZNÍŽENIA VŠETKÝCH FORIEM ZNEČISTENIA - Podpora budovania prvkov zelenej a modrej infraštruktúry v obciach a mestách

▲ [Návrat na hierarchickú štruktúru](#)

Názov projektu	Vybudovanie cyklochodníka popri rieke Slaná smerom na Betliar a Krásnohorské Podhradie
Garant	Mesto Rožňava
Kontaktná osoba garanta	Mestský úrad Rožňava
Partneri garanta	
Začatie a ukončenie projektu	2024 až 2027
Stav projektu pred realizáciou	
Cieľ projektu	
Výstupy	
Používatelia	
Indikátory monitoringu	kilometer
Zmluvné podmienky	
Riziká	
Poznámky	

▲ [Návrat na hierarchickú štruktúru](#)



Názov projektu	Zavedenie a vyznačenie pruhov pre cyklistov
Garant	Mesto Rožňava
Kontaktná osoba garanta	Mestský úrad Rožňava
Partneri garanta	-
Začatie a ukončenie projektu	2023 až 2027
Stav projektu pred realizáciou	Cyklistická doprava sa stáva čoraz rozšírenejším spôsobom dopravy po meste. V území nie sú vyznačené pruhy pre cyklistov, ktoré by zvýšili bezpečnosť a segregáciu cyklistickej a automobilovej resp. pešej dopravy.
Cieľ projektu	Zvýšenie bezpečnosti dopravy v meste
Výstupy	Výstupom je sieť cyklopruhov prevažne v intraviláne mesta.
Používatelia	Cyklisti
Indikátory monitoringu	počet km
Zmluvné podmienky	Bude upresnené v zmluvnej dokumentácii
Riziká	Kríženie rôznych druhov dopravy s vplyvom ohrozenia zdravia a majetku
Poznámky	-

▲ [Návrat na hierarchickú štruktúru](#)

Názov projektu	Zavedenie pešej zóny na námestí
Garant	Mesto Rožňava
Kontaktná osoba garanta	Mestský úrad Rožňava
Partneri garanta	-
Začatie a ukončenie projektu	2023 až 2024
Stav projektu pred realizáciou	Na námestí v centre mesta majú prístup aj motorové vozidlá čo zvyšuje ohrozenie peších účastníkov dopravy a taktiež to nekorešponduje s cieľom zavedenia zelených prvkov na námestí.
Cieľ projektu	Obnova námestia s cieľom uprednostnenia chodcov
Výstupy	Námestie v centre mesta so zákazom vstupu motorových vozidiel okrem zásobovania
Používatelia	Obyvatelia mesta
Indikátory monitoringu	m ²
Zmluvné podmienky	Bude upresnené v zmluvnej dokumentácii
Riziká	-



Poznámky	-
----------	---

▲ [Návrat na hierarchickú štruktúru](#)

Názov projektu	Etablovať nové prevádzky a využiť max. možnú kapacitu Priemyselnej zóny
Garant	Mesto Rožňava
Kontaktná osoba garanta	Mestský úrad Rožňava
Partneri garanta	-
Začatie a ukončenie projektu	2023 až 2027
Stav projektu pred realizáciou	Areál priemyselnej zóny je navrhovaný v priestoroch jestvujúcej priemyselnej oblasti a je riešený ako brownfield na plochách s funkčným využitím priemyselnej výroby bývalých rožňavských baní. Poskytuje potenciál pre prilákanie nových podnikateľských subjektov, ktorý by mohli využiť existujúce priestory pre etablovanie svojej podnikateľskej činnosti v regióne.
Cieľ projektu	Prilákanie nových podnikateľských subjektov do areálu priemyselnej zóny
Výstupy	Nové podnikateľské subjekty
Používatelia	Podnikateľské subjekty
Indikátory monitoringu	počet pracovných miest
Zmluvné podmienky	-
Riziká	- Vyššie finančné nároky na energie a prevádzku - Nedostatočná propagácia priemyselnej zóny a slabé povedomie
Poznámky	-

▲ [Návrat na hierarchickú štruktúru](#)

Názov projektu	Vybudovať parkovacie miesta na sídliskách
Garant	Mesto Rožňava
Kontaktná osoba garanta	Mestský úrad Rožňava
Partneri garanta	-
Začatie a ukončenie projektu	2023 až 2027
Stav projektu pred realizáciou	V súčasnosti sa v meste nachádza nedostatok parkovacích miest vo vybraných lokalitách
Cieľ projektu	Dostatok parkovacích miest v meste
Výstupy	Novovybudované parkovacie miesta



Používatelia	Obyvatelia mesta, návštevníci
Indikátory monitoringu	počet parkovacích miest
Zmluvné podmienky	Bude upresnené v zmluvnej dokumentácii
Riziká	-
Poznámky	-

▲ [Návrat na hierarchickú štruktúru](#)

Názov projektu	Realizácia protipovodňových opatrení
Garant	Mesto Rožňava
Kontaktná osoba garanta	Mestský úrad Rožňava
Partneri garanta	
Začatie a ukončenie projektu	2023 až 2025
Stav projektu pred realizáciou	
Cieľ projektu	
Výstupy	
Používatelia	
Indikátory monitoringu	m ²
Zmluvné podmienky	
Riziká	
Poznámky	Operačný program Slovensko 2021 - 2027: PREVENTÍVNE OPATRENIA NA OCHRANU PRED POVODŇAMI VIAZANÉ NA VODNÝ TOK

▲ [Návrat na hierarchickú štruktúru](#)

Názov projektu	Realizovať výstavbu bytov bežného štandardu s prostriedkov ŠFRB
Garant	Mesto Rožňava
Kontaktná osoba garanta	Mestský úrad Rožňava
Partneri garanta	
Začatie a ukončenie projektu	2024 až 2027
Stav projektu pred realizáciou	
Cieľ projektu	
Výstupy	
Používatelia	



Indikátory monitoringu	
Zmluvné podmienky	
Riziká	
Poznámky	

▲ [Návrat na hierarchickú štruktúru](#)

Názov projektu	Výstavba bytov s nižším štandardom
Garant	Mesto Rožňava
Kontaktná osoba garanta	Mestský úrad Rožňava
Partneri garanta	
Začatie a ukončenie projektu	2024 až 2027
Stav projektu pred realizáciou	
Cieľ projektu	
Výstupy	
Používatelia	
Indikátory monitoringu	
Zmluvné podmienky	
Riziká	
Poznámky	

▲ [Návrat na hierarchickú štruktúru](#)

Názov projektu	Vypracovanie programu „Bezbariérové mesto Rožňava“ pre definovanie rozvojového potenciálu mesta v oblasti riešenia bezbariérovosti
Garant	Mesto Rožňava
Kontaktná osoba garanta	Mestský úrad Rožňava
Partneri garanta	-
Začatie a ukončenie projektu	2023 až 2025
Stav projektu pred realizáciou	Mesto nemá vypracovaný program „Bezbariérové mesto Rožňava“ pre definovanie rozvojového potenciálu mesta v oblasti riešenia bezbariérovosti.
Cieľ projektu	Program „Bezbariérové mesto Rožňava“ pre definovanie rozvojového potenciálu mesta v oblasti riešenia bezbariérovosti.
Výstupy	Aktivity, ktoré budú realizované s cieľom zlepšenia podmienok



	pre handicapovaných občanov
Používatelia	obyvatelia mesta Rožňava - handicapované osoby
Indikátory monitoringu	počet
Zmluvné podmienky	Bude upresnené v zmluvnej dokumentácii
Riziká	-
Poznámky	-

▲ [Návrat na hierarchickú štruktúru](#)

Názov projektu	Rozšíriť kapacity materských škôl rekonštrukciou vhodnej mestskej budovy, prípadne výstavbou novej budovy MŠ (oblasť Rožňavská Baňa – Nadabula)
Garant	Mesto Rožňava
Kontaktná osoba garanta	Mestský úrad Rožňava
Partneri garanta	
Začatie a ukončenie projektu	2023 až 2025
Stav projektu pred realizáciou	
Cieľ projektu	
Výstupy	
Používatelia	
Indikátory monitoringu	
Zmluvné podmienky	
Riziká	
Poznámky	

▲ [Návrat na hierarchickú štruktúru](#)

Názov projektu	Rozšíriť kapacitu MŠ Vajanského na 7 tried s cieľom optimalizácie siete MŠ
Garant	Mesto Rožňava
Kontaktná osoba garanta	Mestský úrad Rožňava
Partneri garanta	
Začatie a ukončenie projektu	2023 až 2025
Stav projektu pred realizáciou	
Cieľ projektu	
Výstupy	



Používatelia	
Indikátory monitoringu	počet
Zmluvné podmienky	
Riziká	
Poznámky	

▲ [Návrat na hierarchickú štruktúru](#)

Názov projektu	Vypracovať analýzu zraniteľnosti územia mesta na dopady zmeny klímy a na jej základe definovať a následne realizovať adaptačné opatrenia
Garant	Mesto Rožňava
Kontaktná osoba garanta	Mestský úrad Rožňava
Partneri garanta	
Začatie a ukončenie projektu	2023 až 2023
Stav projektu pred realizáciou	
Cieľ projektu	
Výstupy	
Používatelia	
Indikátory monitoringu	počet
Zmluvné podmienky	
Riziká	
Poznámky	

▲ [Návrat na hierarchickú štruktúru](#)

Názov projektu	Vybudovať varovný systém na celom území mesta, minimálne riešiť varovný systém mestským rozhlasom
Garant	Mesto Rožňava
Kontaktná osoba garanta	Mestský úrad Rožňava
Partneri garanta	-
Začatie a ukončenie projektu	2023 až 2024
Stav projektu pred realizáciou	V súčasnej dobe neexistuje varovný systém mesta, ktorý by riešil bezpečnosť a bezprostredné ohrozenie obyvateľov v hľadisku ohrozenia zdravia a majetku.
Cieľ projektu	Cieľom projektu je zabezpečenie varovného systému na celom



	území mesta.
Výstupy	Výstupom je zavedenie funkčného varovného systému
Používatelia	pracovníci mestského úradu, obyvatelia mesta
Indikátory monitoringu	počet
Zmluvné podmienky	bude upresnené v zmluvnej dokumentácii
Riziká	-
Poznámky	-

▲ [Návrat na hierarchickú štruktúru](#)

Názov projektu	Skvalitnenie poskytovania služieb v turistickom informačnom centre úpravou priestorov a aktivitami súvisiacimi so zvýšením atraktivity centra (úprava webu, rekonštrukcia priestorov, príprava propagačných letákov o meste a okrese)
Garant	Mesto Rožňava
Kontaktná osoba garanta	Mestský úrad Rožňava
Partneri garanta	
Začatie a ukončenie projektu	2023 až 2024
Stav projektu pred realizáciou	
Cieľ projektu	
Výstupy	
Používatelia	
Indikátory monitoringu	
Zmluvné podmienky	
Riziká	
Poznámky	

▲ [Návrat na hierarchickú štruktúru](#)

Názov projektu	Zavedenie viacerých elektronických služieb a zjednodušenie prístupu občanov k nim
Garant	Mesto Rožňava
Kontaktná osoba garanta	Mestský úrad Rožňava
Partneri garanta	-
Začatie a ukončenie projektu	2023 až 2025
Stav projektu pred realizáciou	Rozšírenie elektronických služieb pre občana.



Cieľ projektu	V súlade s trendom digitalizácie a s možnosťou zaviesť viaceré služby elektronicky čo odbremení administratívu, zjednotí a zjednoduší procesy na strane samosprávy a rovnako na strane obyvateľov využívajúcich elektronické služby
Výstupy	Elektronické služby pre rôzne životné situácie
Používatelia	Obyvatelia mesta, podnikateľské subjekty
Indikátory monitoringu	počet
Zmluvné podmienky	-
Riziká	-
Poznámky	-

▲ [Návrat na hierarchickú štruktúru](#)

Názov projektu	Zavedenie nových kultúrnych podujatí na zvýšenie atraktivity mesta pre obyvateľov a návštevníkov
Garant	Mesto Rožňava
Kontaktná osoba garanta	Mestský úrad Rožňava
Partneri garanta	
Začatie a ukončenie projektu	2023 až 2027
Stav projektu pred realizáciou	
Cieľ projektu	
Výstupy	
Používatelia	
Indikátory monitoringu	počet
Zmluvné podmienky	
Riziká	
Poznámky	

▲ [Návrat na hierarchickú štruktúru](#)

Názov projektu	Rozšírenie opatrovateľskej služby v domácom prostredí opatrovanej osoby
Garant	Mesto Rožňava
Kontaktná osoba garanta	Mestský úrad Rožňava
Partneri garanta	
Začatie a ukončenie projektu	2023 až 2027



Stav projektu pred realizáciou	Mesto Rožňava poskytuje opatrovateľskú službu v domácom prostredí klienta. V súlade s princípmi deinštitucionalizácie opatrovateľskej služby by mesto malo poskytovať opatrovateľskú službu všetkým odkázaným osobám a mohlo využiť dotačné mechanizmy EÚ (v minulosti POS I, POS II).
Cieľ projektu	Cieľom projektu je zvýšiť kvalitu života obyvateľov prostredníctvom starostlivosti o odkázané osoby na pomoc inej osoby prostredníctvom terénnej opatrovateľskej služby.
Výstupy	Výstupom projektu bude kvalitatívne a kvantitatívne poskytovanie opatrovateľskej služby v domácom prostredí opatrovanej osoby.
Používatelia	opatrované osoby
Indikátory monitoringu	počet
Zmluvné podmienky	-
Riziká	-
Poznámky	Možnosť využiť dotačné schémy z MPSVaR SR príp. zdroje z nadchádzajúceho programového obdobia 2021 - 2027

▲ [Návrat na hierarchickú štruktúru](#)

Názov projektu	Prestavba námestia v súlade s potrebami adaptácie na zmenu klímy
Garant	Mesto Rožňava
Kontaktná osoba garanta	Mestský úrad Rožňava
Partneri garanta	
Začatie a ukončenie projektu	2023 až 2024
Stav projektu pred realizáciou	
Cieľ projektu	
Výstupy	
Používatelia	
Indikátory monitoringu	
Zmluvné podmienky	
Riziká	
Poznámky	

▲ [Návrat na hierarchickú štruktúru](#)



Názov projektu	Vybudovanie optickej siete
Garant	Mesto Rožňava
Kontaktná osoba garanta	Mestský úrad Rožňava
Partneri garanta	
Začatie a ukončenie projektu	2023 až 2025
Stav projektu pred realizáciou	V meste absentuje optická sieť poskytujúca vysokorýchlostný internet na viacerých miestach, kde je potrebné jej dobudovanie.
Cieľ projektu	Vysokorýchlostný internet v celom území mesta.
Výstupy	Zavedená optická sieť v území mesta
Používatelia	Obyvatelia mesta
Indikátory monitoringu	meter
Zmluvné podmienky	-
Riziká	-
Poznámky	-

▲ [Návrat na hierarchickú štruktúru](#)

Názov projektu	Rekonštrukcia cestných komunikácií
Garant	Mesto Rožňava
Kontaktná osoba garanta	Mestský úrad Rožňava
Partneri garanta	-
Začatie a ukončenie projektu	2023 až 2027
Stav projektu pred realizáciou	Stav cestných komunikácií je nevyhovujúci. Je potrebná rekonštrukcia vybraných úsekov cestných komunikácií v meste.
Cieľ projektu	Kvalitné a bezpečné cestné komunikácie
Výstupy	Kvalitné a bezpečné cestné komunikácie
Používatelia	Obyvatelia mesta, návštevníci mesta
Indikátory monitoringu	kilometre
Zmluvné podmienky	Bude upresnené v zmluvnej dokumentácii
Riziká	-
Poznámky	-

▲ [Návrat na hierarchickú štruktúru](#)

Názov projektu	Rekonštrukcia a opravné práce na mostoch vo vlastníctve mesta
----------------	---



Garant	Mesto Rožňava
Kontaktná osoba garanta	Mestský úrad Rožňava
Partneri garanta	-
Začatie a ukončenie projektu	2024 až 2026
Stav projektu pred realizáciou	Stav niektorých mostných konštrukcií v meste je nevyhovujúci. Je potrebná rozsiahla rekonštrukcia mostov vo vlastníctve mesta
Cieľ projektu	Bezpečné mostné konštrukcie pre dopravnú mobilitu
Výstupy	Bezpečné mostné konštrukcie pre dopravnú mobilitu
Používatelia	Obyvatelia mesta, prechádzajúca motorová / nemotorová doprava
Indikátory monitoringu	počet
Zmluvné podmienky	Bude upresnené v zmluvnej dokumentácii
Riziká	-
Poznámky	-

▲ [Návrat na hierarchickú štruktúru](#)

Názov projektu	Rekonštrukcia verejného osvetlenia
Garant	Mesto Rožňava
Kontaktná osoba garanta	Mestský úrad Rožňava
Partneri garanta	Dodávateľ vysúťažený v rámci verejného obstarávania
Začatie a ukončenie projektu	2023 až 2025
Stav projektu pred realizáciou	Existujúci stav verejného osvetlenia je nevyhovujúci. Je potrebná rekonštrukcia verejného osvetlenia a výmena existujúcich zdrojov svetla za energeticky menej náročné (LED) osvetlenie
Cieľ projektu	Zabezpečenie energeticky úsporného moderného verejného osvetlenia v meste
Výstupy	Rekonštruované verejné osvetlenie a ich výmena za úspornejšie LED osvetlenie
Používatelia	obyvatelia mesta
Indikátory monitoringu	
Zmluvné podmienky	Bude upresnené v zmluvnej dokumentácii
Riziká	-
Poznámky	-

▲ [Návrat na hierarchickú štruktúru](#)



Názov projektu	Výstavba autobusovej stanice
Garant	Mesto Rožňava
Kontaktná osoba garanta	Mestský úrad Rožňava
Partneri garanta	
Začatie a ukončenie projektu	2025 až 2027
Stav projektu pred realizáciou	V meste sa nachádza autobusová stanica, ktorá pozostáva z 15 nástupíšť s krytými zastávkami. Stanica vyžaduje rekonštrukciu resp. modernizáciu.
Cieľ projektu	Stanica pre pravidelnú a nepravidelnú autobusovú dopravu.
Výstupy	-
Používatelia	Obyvatelia, návštevníci
Indikátory monitoringu	
Zmluvné podmienky	Bude upresnené v zmluvnej dokumentácii
Riziká	-
Poznámky	-

▲ [Návrat na hierarchickú štruktúru](#)

Názov projektu	Výstavba novej tržnice
Garant	Mesto Rožňava
Kontaktná osoba garanta	Mestský úrad Rožňava
Partneri garanta	
Začatie a ukončenie projektu	2025 až 2027
Stav projektu pred realizáciou	
Cieľ projektu	
Výstupy	
Používatelia	
Indikátory monitoringu	
Zmluvné podmienky	
Riziká	
Poznámky	

▲ [Návrat na hierarchickú štruktúru](#)

Názov projektu	Revitalizácia verejných priestranstiev a priestorov vnútroblokov
Garant	Mesto Rožňava



Kontaktná osoba garanta	Mestský úrad Rožňava
Partneri garanta	
Začatie a ukončenie projektu	2024 až 2027
Stav projektu pred realizáciou	
Cieľ projektu	
Výstupy	
Používatelia	
Indikátory monitoringu	
Zmluvné podmienky	
Riziká	
Poznámky	

▲ [Návrat na hierarchickú štruktúru](#)

Názov projektu	Vybudovanie nových peších komunikácií
Garant	Mesto Rožňava
Kontaktná osoba garanta	Mestský úrad Rožňava
Partneri garanta	-
Začatie a ukončenie projektu	2024 až 2026
Stav projektu pred realizáciou	Vo vybraných úsekoch je potrebné vybudovať nové pešie komunikácie
Cieľ projektu	Sieť prepojených peších komunikácií v meste
Výstupy	Výstupom projektu budú novovybudované pešie komunikácie s cieľom bezpečného pohybu obyvateľov mesta.
Používatelia	Obyvatelia mesta
Indikátory monitoringu	km
Zmluvné podmienky	Bude upresnené v zmluvnej dokumentácii
Riziká	-
Poznámky	-

▲ [Návrat na hierarchickú štruktúru](#)

Názov projektu	Monitoring a realizácia opatrení proti znečisteniu ovzdušia
Garant	Mesto Rožňava
Kontaktná osoba garanta	Mestský úrad Rožňava
Partneri garanta	-



Začatie a ukončenie projektu	2023 až 2024
Stav projektu pred realizáciou	V meste nie je zavedený systém, ktorý by zbieral analytické údaje s cieľom zabezpečenia monitoringu kvality ovzdušia
Cieľ projektu	Cieľom projektu je vybudovanie funkčného systému monitorovania kvality ovzdušia v území
Výstupy	Systém monitorovania kvality ovzdušia
Používatelia	mestský úrad Rožňava
Indikátory monitoringu	
Zmluvné podmienky	bude upresnené v zmluvnej dokumentácii
Riziká	-
Poznámky	-

▲ [Návrat na hierarchickú štruktúru](#)

Názov projektu	Rekonštrukcia historických a kultúrnych pamiatok v meste Rožňava
Garant	Mesto Rožňava
Kontaktná osoba garanta	Mestský úrad Rožňava
Partneri garanta	-
Začatie a ukončenie projektu	2023 až 2025
Stav projektu pred realizáciou	Niektoré kultúrne pamiatky vyžadujú rekonštrukciu.
Cieľ projektu	Cieľom projektu je rekonštrukcia historických a kultúrnych pamiatok v správe mesta Rožňava
Výstupy	
Používatelia	obyvatelia
Indikátory monitoringu	počet
Zmluvné podmienky	Bude upresnené v zmluvnej dokumentácii
Riziká	-
Poznámky	-

▲ [Návrat na hierarchickú štruktúru](#)

Názov projektu	Realizovanie vodozádržných opatrení
Garant	Mesto Rožňava
Kontaktná osoba garanta	Mestský úrad Rožňava
Partneri garanta	



Začatie a ukončenie projektu	2023 až 2026
Stav projektu pred realizáciou	
Cieľ projektu	
Výstupy	
Používatelia	
Indikátory monitoringu	
Zmluvné podmienky	
Riziká	
Poznámky	

▲ [Návrat na hierarchickú štruktúru](#)

Názov projektu	Rekonštrukcia troch asfaltových ihrísk - Sugar, Garáže Komenského, ulica Slnčná 17
Garant	Mesto Rožňava
Kontaktná osoba garanta	Mestský úrad Rožňava
Partneri garanta	-
Začatie a ukončenie projektu	2024 až 2025
Stav projektu pred realizáciou	V meste sa nachádzajú ihriská, ktoré vyžadujú rekonštrukciu.
Cieľ projektu	Kvalitné ihriská pre obyvateľov mesta
Výstupy	3 asfaltové ihriská
Používatelia	Obyvatelia mesta
Indikátory monitoringu	počet
Zmluvné podmienky	-
Riziká	-
Poznámky	-

▲ [Návrat na hierarchickú štruktúru](#)

Názov projektu	Rekonštrukcia, modernizácia malometrážnych bytov
Garant	Mesto Rožňava
Kontaktná osoba garanta	Mestský úrad Rožňava
Partneri garanta	
Začatie a ukončenie projektu	2023 až 2027
Stav projektu pred realizáciou	



Cieľ projektu	
Výstupy	
Používatelia	
Indikátory monitoringu	
Zmluvné podmienky	
Riziká	
Poznámky	

▲ [Návrat na hierarchickú štruktúru](#)

Názov projektu	Rekonštrukcia, modernizácia bytov s nižším štandardom
Garant	Mesto Rožňava
Kontaktná osoba garanta	Mestský úrad Rožňava
Partneri garanta	
Začatie a ukončenie projektu	2023 až 2027
Stav projektu pred realizáciou	
Cieľ projektu	
Výstupy	
Používatelia	
Indikátory monitoringu	
Zmluvné podmienky	
Riziká	
Poznámky	

▲ [Návrat na hierarchickú štruktúru](#)

Názov projektu	Zníženie energetickej náročnosti budov v rámci poskytovaných sociálnych služieb mestom
Garant	Mesto Rožňava
Kontaktná osoba garanta	Mestský úrad Rožňava
Partneri garanta	-
Začatie a ukončenie projektu	2024 až 2027
Stav projektu pred realizáciou	Vysoké prevádzkové náklady mesta na prevádzku objektov sociálnych služieb
Cieľ projektu	Znížiť prevádzkové náklady realizáciou takých technických riešení, ktoré znížia energetickú náročnosť mestských objektov



	na ich prevádzku pri zachovaní dostatočného tepelného komfortu
Výstupy	Zníženie prevádzkových nákladov
Používatelia	Obyvatelia mesta - klienti zariadení SS
Indikátory monitoringu	%
Zmluvné podmienky	-
Riziká	-
Poznámky	Možnosť využitia fondov EÚ resp. Plán obnovy

▲ [Návrat na hierarchickú štruktúru](#)

Názov projektu	Obnova vnútroblokového priestranstva na sídlisku Juh-Edelényská ulica
Garant	Mesto Rožňava
Kontaktná osoba garanta	Mestský úrad Rožňava
Partneri garanta	-
Začatie a ukončenie projektu	2024 až 2026
Stav projektu pred realizáciou	Vnútroblokový priestor vyžaduje rekonštrukciu, ktorá by pomohla jeho obnove
Cieľ projektu	Obnovené vnútroblokové priestranstvo
Výstupy	-
Používatelia	Obyvatelia bytových domov
Indikátory monitoringu	m2
Zmluvné podmienky	-
Riziká	-
Poznámky	Možnosť využitia grantov na obnovu

▲ [Návrat na hierarchickú štruktúru](#)

Názov projektu	Obnova Kláštora v meste
Garant	Mesto Rožňava
Kontaktná osoba garanta	Mestský úrad Rožňava
Partneri garanta	-
Začatie a ukončenie projektu	2023 až 2025
Stav projektu pred realizáciou	Kultúrno-kreatívne centrum Kláštor v Rožňave je schátraným priestorom, ktorý vyžaduje rozsiahlu rekonštrukciu



Cieľ projektu	Rekonštrukciou objektu zvýšiť atraktivitu územia
Výstupy	-
Používatelia	obyvatelia mesta, návštevníci a turisti, užívatelia priestorov kláštora
Indikátory monitoringu	m2
Zmluvné podmienky	Bude upresnené v zmluve s dodávateľom
Riziká	-
Poznámky	-

▲ [Návrat na hierarchickú štruktúru](#)

Názov projektu	Oprava a rekonštrukcia národných kultúrnych pamiatok v meste Rožňava
Garant	Mesto Rožňava
Kontaktná osoba garanta	Mestský úrad Rožňava
Partneri garanta	Pamiatkový úrad SR
Začatie a ukončenie projektu	2023 až 2027
Stav projektu pred realizáciou	Mnoho objektov je v nevyhovujúcom stave. Mesto Rožňava v spolupráci s Pamiatkovým úradom SR vyčlení objekty, ktoré budú podliehať opravám a rekonštrukciám v zmysle registra NKP: https://www.pamiatky.sk/nkp-a-po/register-nkp/
Cieľ projektu	Cieľom projektu je zvýšiť podiel obnovených národných kultúrnych pamiatok v meste.
Výstupy	-
Používatelia	obyvatelia mesta, návštevníci
Indikátory monitoringu	%
Zmluvné podmienky	-
Riziká	-
Poznámky	-

▲ [Návrat na hierarchickú štruktúru](#)

Názov projektu	Vybudovanie amfiteátru
Garant	Mesto Rožňava
Kontaktná osoba garanta	Mestský úrad Rožňava
Partneri garanta	-



Začatie a ukončenie projektu	2024 až 2026
Stav projektu pred realizáciou	Mesto Rožňava plánuje vybudovanie amfiteátra, ktorý by poskytoval možnosti kultúrnych podujatí v meste.
Cieľ projektu	Zvýšiť počet kultúrnych podujatí prostredníctvom nového amfiteátra a prilákať do územia nových návštevníkov.
Výstupy	Výstupom bude objekt nového amfiteátra s dostatočným počtom miest pre zabezpečenie vyhovujúcej kapacity.
Používatelia	Obyvatelia mesta, návštevníci
Indikátory monitoringu	m2
Zmluvné podmienky	
Riziká	-
Poznámky	-

▲ [Návrat na hierarchickú štruktúru](#)

Názov projektu	Vybudovanie vyhliadkovej veže na barokovej Kalvárii v Rožňave
Garant	Mesto Rožňava
Kontaktná osoba garanta	Mestský úrad Rožňava
Partneri garanta	-
Začatie a ukončenie projektu	2023 až 2024
Stav projektu pred realizáciou	Kalvária je situovaná na severnej strane mesta na svahu najnižšieho vrchu. V roku 2022 sa konalo slávnostné predstavenie zrekonštruovanej zvonice. Ďalšou aktivitou pre prilákanie návštevníkov a turistov je vybudovanie vyhliadkovej veže.
Cieľ projektu	Cieľom projektu je prilákanie návštevníkov a turistov na kalváriu vybudovaním novej vyhliadkovej veže.
Výstupy	Vyhliadková veža
Používatelia	Obyvatelia mesta, návštevníci, turisti
Indikátory monitoringu	počet
Zmluvné podmienky	Bude upresnené v zmluvnej dokumentácii
Riziká	-
Poznámky	-

▲ [Návrat na hierarchickú štruktúru](#)



Názov projektu	Vytvorenie mestského turistického informačného systému
Garant	Mesto Rožňava
Kontaktná osoba garanta	Mestský úrad Rožňava
Partneri garanta	Turistické informačné centrum Rožňava
Začatie a ukončenie projektu	2023 až 2025
Stav projektu pred realizáciou	Mesto nemá zriadený systém mestského turistického informačného systému, ktorý by poskytoval ucelené informácie pre obyvateľov, návštevníkov a turistov.
Cieľ projektu	Zlepšenie atraktivity cestovného ruchu v území zavedením komplexného turistického informačného systému.
Výstupy	Informačný systém
Používatelia	obyvatelia, návštevníci
Indikátory monitoringu	počet
Zmluvné podmienky	Bude upresnené v zmluvnej dokumentácii
Riziká	-
Poznámky	-

▲ [Návrat na hierarchickú štruktúru](#)

Názov projektu	Zriadenie kinosály v Obchodnom kultúrnom centre (OKC)
Garant	Mesto Rožňava
Kontaktná osoba garanta	Mestský úrad Rožňava
Partneri garanta	
Začatie a ukončenie projektu	2023 až 2024
Stav projektu pred realizáciou	V meste sa nachádza jedno kino (kino Apollo). Mesto plánuje vybudovať samostatnú kinosálu v Obchodnom kultúrnom centre (OKC).
Cieľ projektu	
Výstupy	
Používatelia	Obyvatelia mesta, návštevníci
Indikátory monitoringu	počet
Zmluvné podmienky	Bude upresnené v zmluvnej dokumentácii
Riziká	-
Poznámky	-



▲ [Návrat na hierarchickú štruktúru](#)



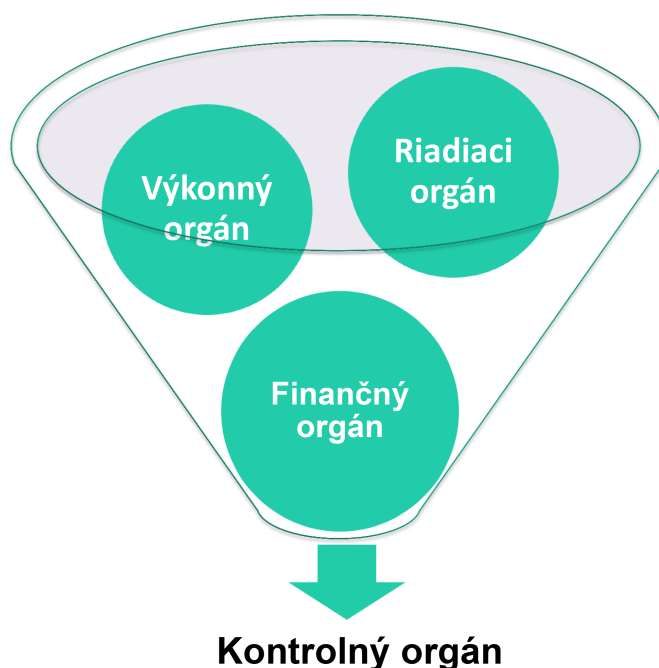
REALIZAČNÁ ČASŤ

Realizačná časť je zameraná na popis postupov inštitucionálneho a organizačného zabezpečenia realizácie PHRSR. Ďalej obsahuje systém monitorovania a hodnotenia plnenia programu na základe stanovených merateľných ukazovateľov a vecný a časový harmonogram realizácie programu formou akčných plánov.



5.1 INŠTITUCIONÁLNE A ORGANIZAČNÉ ZABEZPEČENIE

Inštitucionálne a organizačné parametre definuje zákon NR SR č. 369/1990 Z. z., o obecnom zriadení v znení neskorších predpisov. Obec podľa novely zákona č. 539/2008: spracúva, schvaľuje, riadi a pravidelne vyhodnocuje plnenie PHRSR, poskytuje súčinnosť pri príprave a realizácii PHRSR VÚC v území regiónu, poskytuje súčinnosť pri príprave regionálnych operačných programov a spolupracuje pri zabezpečovaní rozvojových spoločných zámerov. Do procesu zabezpečenia realizácie jednotlivých opatrení sú zapojené štyri organizačné zložky:



Riadiacim orgánom, zodpovedným za zabezpečenie realizácie PHRSR, je starosta/starostka (primátor/primátorka) a obecné/mestské zastupiteľstvo. Orgán navrhuje, riadi a zlepšuje procesy rozvoja s cieľom podporovať politiku a stratégiu definovanú v schválenom programovom dokumente tak, aby ním zabezpečované činnosti boli s ostatnými orgánmi koordinované a prispievali k efektívnosti a účinnosti podpory rozvoja aktivít na území obce.

Výkonným orgánom sú poverení pracovníci. Jedná sa zároveň aj o externé firmy, ktoré budú vykonávať plnenie jednotlivých aktivít a rozvojových cieľov riešeného územia.

Finančným orgánom je hlavná účtovníčka/účtovník riešeného územia. Dohliada na spracovanie všetkých dokumentov do účtovníctva a administratívy riešeného územia.

Kontrolný orgán je zastúpený hlavným kontrolórom/hlavnou kontrolórkou riešeného územia. Ten dohliada na vykonávanie jednotlivých aktivít na obecnej úrovni. Jeho úlohou je kontrolovať naplnenie jednotlivých opatrení a vypracovávať správu o kontrole.

FORMULÁR Č. R 2 - KRITÉRIÁ HODNOTENIA PHRSR



Skupina kritérií/Kritérium	Váha kritéria/ Body	Rozsah bodového hodnotenia	Poznámka
Obsah dokumentu	3	0-4	Dokument spĺňa potrebné náležitosti, avšak neobsahuje všetky doplnkové formuláre.
Zrozumiteľnosť dokumentu	3	0-4	Dokument je po odbornej stránke zrozumiteľný, avšak niektoré časti sú zbytočne zložito písané pre laickú verejnosť.
Prehľadnosť dokumentu	4	0-4	Dokument má jasnú štruktúru a atraktívny dizajn.
Väzby dokumentu na iné strategické dokumenty na miestnej, regionálnej a národnej úrovni	2	0-4	PHRSR nadväzuje len na základné strategické dokumenty VÚC (územný plán a PHRSR).
Súlad navrhovanej stratégie s potenciálom územia	4	0-4	Zvolená stratégia je ideálna vzhľadom k potenciálu daného územia.
Postupy monitorovania a hodnotenia	3	0-4	Jednotlivé kroky monitorovania a hodnotenia spĺňajú všetky náležitosti, ale sú popísané príliš všeobecne.
Iné...	...	0-4	...

FORMULÁR Č. R 1 - AKČNÝ PLÁN

Akčný plán pre oblasť 1.1 Šport a rekreácia pre obyvateľov				
Opatrenie, aktivita	Termín (rok)	Zodpovedný	Financovanie	Ukazovateľ výstupu
Opatrenie 1.1.1: Plaváreň / kúpalisko				
Aktivita 1.1.1.1: Výstavba krytej plavárne	2024 až 2025	Mesto Rožňava		- 2025
Aktivita 1.1.1.2: Revitalizácia kúpaliska v meste Rožňava: Modernizovať kúpalisko a v areáli osadiť atraktivít (vodný svet, tobogán...)	až	Mesto Rožňava		-



Akčný plán pre oblasť 1.1 Šport a rekreácia pre obyvateľov				
Opatrenie, aktivita	Termín (rok)	Zodpovedný	Financovanie	Ukazovateľ výstupu
Aktivita 1.1.1.3: Vybudovanie kempingu v areáli mestského kúpaliska	až	Mesto Rožňava		-
Opatrenie 1.1.2: Ihriská				
Aktivita 1.1.2.1: Výstavba multifunkčného ihriska	až	Mesto Rožňava		-
Aktivita 1.1.2.2: Výstavba a rekonštrukcia detských ihrísk	až	Mesto Rožňava		-
Aktivita 1.1.2.3: Výstavba telocvične v blízkosti ZŠ	až	Mesto Rožňava		-
Aktivita 1.1.2.4: Rekonštrukcia troch asfaltových ihrísk - Sugar, Garáže Komenského, ulica Slnčná 17	2024 až 2025	Mesto Rožňava		počet - 2025
Aktivita 1.1.2.5: Modernizácia futbalového areálu v Nadabulej	až	Mesto Rožňava		-
Aktivita 1.1.2.6: Modernizácia futbalového štadióna v Rožňave	až	Mesto Rožňava		-
Aktivita 1.1.2.7: Rekonštrukcia a dostavba zimného štadióna v Rožňave a jeho premena na Multifunkčný priestor + zakúpenie roľby	2025 až 2027	Mesto Rožňava		- 2027

▲ [Návrat na hierarchickú štruktúru](#)

Akčný plán pre oblasť 2.1 Urbánna bezpečnosť				
Opatrenie, aktivita	Termín (rok)	Zodpovedný	Financovanie	Ukazovateľ výstupu
Opatrenie 2.1.1: Bezpečnosť v meste				
Aktivita 2.1.1.1: Zvýšenie počtu mestských policajtov pre kontrolu poriadku v meste	2023 až 2027	Mesto Rožňava		počet - 2027



Akčný plán pre oblasť 2.1 Urbánna bezpečnosť				
Opatrenie, aktivita	Termín (rok)	Zodpovedný	Financovanie	Ukazovateľ výstupu
Aktivita 2.1.1.2: Vybudovať varovný systém na celom území mesta, minimálne riešiť varovný systém mestským rozhlasom	2023 až 2024	Mesto Rožňava		počet - 2024
Aktivita 2.1.1.3: Monitoring a realizácia opatrení proti znečisteniu ovzdušia	2023 až 2024	Mesto Rožňava		- 2024
Opatrenie 2.1.2: Kameraný systém a verejné osvetlenie				
Aktivita 2.1.2.1: Rozšírenie kamerového systému	2023 až 2027	Mesto Rožňava		počet - 2027
Aktivita 2.1.2.2: Rekonštrukcia verejného osvetlenia	2023 až 2025	Mesto Rožňava		- 2025

▲ [Návrat na hierarchickú štruktúru](#)

Akčný plán pre oblasť 3.1 Parkovanie				
Opatrenie, aktivita	Termín (rok)	Zodpovedný	Financovanie	Ukazovateľ výstupu
Opatrenie 3.1.1: Parkovacia politika				
Aktivita 3.1.1.1: Zavedenie parkovacej politiky v meste	2024 až 2027	Mesto Rožňava		počet definovaných systémov pre komplexnú právu parkovania v meste - 2027
Aktivita 3.1.1.2: Vybudovať parkovacie miesta na sídliskách	2023 až 2027	Mesto Rožňava		počet parkovacích miest - 2027

▲ [Návrat na hierarchickú štruktúru](#)

Akčný plán pre oblasť 3.2 Cyklistická infraštruktúra				
Opatrenie, aktivita	Termín (rok)	Zodpovedný	Financovanie	Ukazovateľ výstupu
Opatrenie 3.2.1: Cyklomobilita				
Aktivita 3.2.1.1: Vybudovanie cyklochodníka popri rieke	2024 až 2027	Mesto Rožňava		kilometer - 2027



Akčný plán pre oblasť 3.2 Cyklistická infraštruktúra				
Opatrenie, aktivita	Termín (rok)	Zodpovedný	Financovanie	Ukazovateľ výstupu
Slaná smerom na Betliar a Krásnohorské Podhradie				
Aktivita 3.2.1.2: Zavedenie a vyznačenie pruhov pre cyklistov	2023 až 2027	Mesto Rožňava		počet km - 2027

▲ [Návrat na hierarchickú štruktúru](#)

Akčný plán pre oblasť 3.3 Pešia infraštruktúra				
Opatrenie, aktivita	Termín (rok)	Zodpovedný	Financovanie	Ukazovateľ výstupu
Opatrenie 3.3.1: Pešie komunikácie				
Aktivita 3.3.1.1: Zavedenie pešej zóny na námestí	2023 až 2024	Mesto Rožňava		m ² - 2024
Aktivita 3.3.1.2: Vypracovanie programu „Bezbariérové mesto Rožňava“ pre definovanie rozvojového potenciálu mesta v oblasti riešenia bezbariérovosti	2023 až 2025	Mesto Rožňava		počet - 2025
Aktivita 3.3.1.3: Vybudovanie nových peších komunikácií	2024 až 2026	Mesto Rožňava		km - 2026

▲ [Návrat na hierarchickú štruktúru](#)

Akčný plán pre oblasť 3.4 Cestná infraštruktúra				
Opatrenie, aktivita	Termín (rok)	Zodpovedný	Financovanie	Ukazovateľ výstupu
Opatrenie 3.4.1: Cestné komunikácie				
Aktivita 3.4.1.1: Rekonštrukcia cestných komunikácií	2023 až 2027	Mesto Rožňava		kilometre - 2027
Aktivita 3.4.1.2: Rekonštrukcia a opravné práce na mostoch vo vlastníctve mesta	2024 až 2026	Mesto Rožňava		počet - 2026

▲ [Návrat na hierarchickú štruktúru](#)



Akčný plán pre oblasť 3.5 Autobusová doprava				
Opatrenie, aktivita	Termín (rok)	Zodpovedný	Financovanie	Ukazovateľ výstupu
Opatrenie 3.5.1: Autobusová stanica				
Aktivita 3.5.1.1: Výstavba autobusovej stanice	2025 až 2027	Mesto Rožňava		- 2027

▲ [Návrat na hierarchickú štruktúru](#)

Akčný plán pre oblasť 4.1 Rozvoj cestovného ruchu				
Opatrenie, aktivita	Termín (rok)	Zodpovedný	Financovanie	Ukazovateľ výstupu
Opatrenie 4.1.1: Zvýšenie atraktivity cestovného ruchu a kultúry				
Aktivita 4.1.1.1: Zavedenie dopravného napojenia najznámejších atrakcií v meste a jeho okolí	2023 až 2025	Mesto Rožňava		počet - 2025
Aktivita 4.1.1.2: Skvalitnenie poskytovania služieb v turistickom informačnom centre úpravou priestorov a aktivitami súvisiacimi so zvýšením atraktivity centra (úprava webu, rekonštrukcia priestorov, príprava propagačných letákov o meste a okrese)	2023 až 2024	Mesto Rožňava		- 2024
Aktivita 4.1.1.3: Zavedenie nových kultúrnych podujatí na zvýšenie atraktivity mesta pre obyvateľov a návštevníkov	2023 až 2027	Mesto Rožňava		počet - 2027
Aktivita 4.1.1.4: Výstavba novej tržnice	2025 až 2027	Mesto Rožňava		- 2027
Aktivita 4.1.1.5: Rekonštrukcia historických a kultúrnych pamiatok v meste Rožňava	2023 až 2025	Mesto Rožňava		počet - 2025
Aktivita 4.1.1.6: Obnova Kláštora v meste	2023 až 2025	Mesto Rožňava		m2 - 2025



Akčný plán pre oblasť 4.1 Rozvoj cestovného ruchu				
Opatrenie, aktivita	Termín (rok)	Zodpovedný	Financovanie	Ukazovateľ výstupu
Aktivita 4.1.1.7: Oprava a rekonštrukcia národných kultúrnych pamiatok v meste Rožňava	2023 až 2027	Mesto Rožňava		% - 2027
Aktivita 4.1.1.8: Vybudovanie amfiteátru	2024 až 2026	Mesto Rožňava		m2 - 2026
Aktivita 4.1.1.9: Vybudovanie vyhliadkovej veže na barokovej Kalvárii v Rožňave	2023 až 2024	Mesto Rožňava		počet - 2024
Aktivita 4.1.1.10: Zriadenie kinosály v Obchodnom kultúrnom centre (OKC)	2023 až 2024	Mesto Rožňava		počet - 2024

▲ [Návrat na hierarchickú štruktúru](#)

Akčný plán pre oblasť 5.1 Rozvoj podnikania				
Opatrenie, aktivita	Termín (rok)	Zodpovedný	Financovanie	Ukazovateľ výstupu
Opatrenie 5.1.1: Potenciálni podnikatelia				
Aktivita 5.1.1.1: Vytvorenie co-workingovej miestnosti pre začínajúcich podnikateľov	2023 až 2024	Mesto Rožňava		počet - 2024
Aktivita 5.1.1.2: Etablovať nové prevádzky a využiť max. možnú kapacitu Priemyselnej zóny	2023 až 2027	Mesto Rožňava		počet pracovných miest - 2027

▲ [Návrat na hierarchickú štruktúru](#)

Akčný plán pre oblasť 6.1 Adaptácia na zmenu klímy				
Opatrenie, aktivita	Termín (rok)	Zodpovedný	Financovanie	Ukazovateľ výstupu
Opatrenie 6.1.1: Opatrenia súvisiace s adaptáciou na zmenu klímy				
Aktivita 6.1.1.1: Výsadba zelene v centre mesta	2023 až 2025	Mesto Rožňava		počet m ² - 2025
Aktivita 6.1.1.2: Realizácia protipovodňových opatrení	2023 až 2025	Mesto Rožňava		m ² - 2025



Akčný plán pre oblasť 6.1 Adaptácia na zmenu klímy				
Opatrenie, aktivita	Termín (rok)	Zodpovedný	Financovanie	Ukazovateľ výstupu
Aktivita 6.1.1.3: Vypracovať analýzu zraniteľnosti územia mesta na dopady zmeny klímy a na jej základe definovať a následne realizovať adaptačné opatrenia	2023 až 2023	Mesto Rožňava		počet - 2023
Aktivita 6.1.1.4: Prestavba námestia v súlade s potrebami adaptácie na zmenu klímy	2023 až 2024	Mesto Rožňava		- 2024
Aktivita 6.1.1.5: Revitalizácia verejných priestranstiev a priestorov vnútroblokov	2024 až 2027	Mesto Rožňava		- 2027
Aktivita 6.1.1.6: Realizovanie vodozádržných opatrení	2023 až 2026	Mesto Rožňava		- 2026
Aktivita 6.1.1.7: Revitalizácia mestských parkov	až	Mesto Rožňava		-
Aktivita 6.1.1.8: Revitalizácia nádvoria Radnice	až	Mesto Rožňava		-

▲ [Návrat na hierarchickú štruktúru](#)

Akčný plán pre oblasť 7.1 Rozvoj bývania				
Opatrenie, aktivita	Termín (rok)	Zodpovedný	Financovanie	Ukazovateľ výstupu
Opatrenie 7.1.1: Bytová výstavba				
Aktivita 7.1.1.1: Realizovať výstavbu bytov bežného štandardu s prostriedkov ŠFRB	2024 až 2027	Mesto Rožňava		- 2027
Aktivita 7.1.1.2: Výstavba bytov s nižším štandardom	2024 až 2027	Mesto Rožňava		- 2027
Opatrenie 7.1.2: Rekonštrukcia, modernizácia bytového fondu mesta				
Aktivita 7.1.2.1: Rekonštrukcia, modernizácia	2023 až 2027	Mesto Rožňava		- 2027



Akčný plán pre oblasť 7.1 Rozvoj bývania				
Opatrenie, aktivita	Termín (rok)	Zodpovedný	Financovanie	Ukazovateľ výstupu
malometrážnych bytov				
Aktivita 7.1.2.2: Rekonštrukcia, modernizácia bytov s nižším štandardom	2023 až 2027	Mesto Rožňava		- 2027
Aktivita 7.1.2.3: Obnova vnútroblokového priestranstva na sídlisku Juh-Edelényská ulica	2024 až 2026	Mesto Rožňava		m2 - 2026

▲ [Návrat na hierarchickú štruktúru](#)

Akčný plán pre oblasť 8.1 Skvalitnenie sociálnych služieb				
Opatrenie, aktivita	Termín (rok)	Zodpovedný	Financovanie	Ukazovateľ výstupu
Opatrenie 8.1.1: Sociálne služby v meste				
Aktivita 8.1.1.1: Rozšírenie opatrovateľskej služby v domácom prostredí opatrovanej osoby	2023 až 2027	Mesto Rožňava		počet - 2027
Aktivita 8.1.1.2: Vytvorenie sociálnych zariadení na Námestí baníkov	až	Mesto Rožňava		-
Opatrenie 8.1.2: Prevádzka objektov v správe mesta				
Aktivita 8.1.2.1: Zníženie energetickej náročnosti budov v rámci poskytovaných sociálnych služieb mestom	2024 až 2027	Mesto Rožňava		% - 2027

▲ [Návrat na hierarchickú štruktúru](#)

Akčný plán pre oblasť 9.1 Materská škola				
Opatrenie, aktivita	Termín (rok)	Zodpovedný	Financovanie	Ukazovateľ výstupu
Opatrenie 9.1.1: Kapacity materských škôl				
Aktivita 9.1.1.1: Rozšíriť kapacity materských škôl rekonštrukciou vhodnej	2023 až 2025	Mesto Rožňava		- 2025



Akčný plán pre oblasť 9.1 Materská škola				
Opatrenie, aktivita	Termín (rok)	Zodpovedný	Financovanie	Ukazovateľ výstupu
mestskej budovy, prípadne výstavbou novej budovy MŠ (oblasť Rožňavská Baňa – Nadabula)				
Aktivita 9.1.1.2: Rozšíriť kapacitu MŠ Vajanského na 7 tried s cieľom optimalizácie siete MŠ	2023 až 2025	Mesto Rožňava		počet - 2025

▲ [Návrat na hierarchickú štruktúru](#)

Akčný plán pre oblasť 10.1 Elektronické služby				
Opatrenie, aktivita	Termín (rok)	Zodpovedný	Financovanie	Ukazovateľ výstupu
Opatrenie 10.1.1: Internet a elektronické služby				
Aktivita 10.1.1.1: Zavedenie viacerých elektronických služieb a zjednodušenie prístupu občanov k nim	2023 až 2025	Mesto Rožňava		počet - 2025
Aktivita 10.1.1.2: Vybudovanie optickej siete	2023 až 2025	Mesto Rožňava		meter - 2025
Aktivita 10.1.1.3: Vytvorenie mestského turistického informačného systému	2023 až 2025	Mesto Rožňava		počet - 2025

▲ [Návrat na hierarchickú štruktúru](#)

5.2 MONITOROVANIE A HODNOTENIE

Program hospodárskeho rozvoja a sociálneho rozvoja (PHRSR) je živý dokument. V záujme efektívneho a koordinovaného postupu by mali byť jednotlivé navrhované projekty z rozvojovej stratégie (Formulár č. S 1 - Hierarchia strategických cieľov) pravidelne kontrolované a vyhodnocované (odporúča sa v intervale 6 – 12 mesiacov, podľa uváženia). Monitoring stratégie v súlade s navrhovanou organizačnou štruktúrou je zabezpečovaný na dvoch základných úrovniach. Prvou je získavanie a prvotné spracovanie informácií z terénu.

Na jednej strane je potrebné sledovať realizované a pripravované aktivity, na druhej strane ukazovatele pôsobenia a dopadov implementácie PHRSR na život obyvateľov v obci a jej celkový rozvoj. Tieto úlohy môžu zabezpečovať iba pracovníci aktívni priamo v teréne. Odporúča sa zabezpečiť systém (skupinu pracovníkov,



aktivistov) spolupracujúcich na tejto úlohe. K zabezpečeniu monitoringu je potrebné spracovať systém kritérií, ukazovateľov a metodiku monitoringu tak, aby bolo možné reálne vyhodnocovať prebiehajúce procesy. Druhou úrovňou je odborné vyhodnocovanie informácií a sledovanie plnenia cieľov a priorít. Monitorovanie plnenia PHRSR bude stálym a dlhodobým procesom, zameraným na sledovanie kvalitatívnych a kvantitatívnych zmien pomocou vybraných ukazovateľov. Jeho cieľom bude získavanie informácií o skutočnom plnení opatrení, zameraných na zmenu negatívneho vývoja, resp. o potrebe zmeniť ich výber alebo spôsob realizácie. Stabilizovať zásady procesu monitorovania umožní priebežná i etapovitá kontrola realizácie programu. Nevyhnutnou podmienkou monitoringu je organizačné a metodické zabezpečenie riešenia operatívnych problémov a z nich vyplývajúce zmenové riadenie. Monitorovanie plnenia PHRSR bude obsahovať nasledovné činnosti:

- každoročné hodnotenie naplňania cieľov stanovených v PHRSR
- vyhodnotenie dosiahnutých výsledkov ako popis stupňa realizovaných cieľov a opatrení
- vyhodnotenie dopadov aktivít na obec a jej rozvoj

Uvedené činnosti, uskutočnené v procese monitorovania, umožnia zhodnotiť postup v realizácii plánovaných úloh. Tento proces znamená sledovanie výstupov, financovanie jednotlivých činností, projektov alebo etáp. Monitorovanie sa uskutočňuje prostredníctvom ukazovateľov, ktoré sa vzťahujú na špecifické ciele, objasňujú stav implementácie, výsledkov a dopadov a poukazujú na dosiahnutý vývoj vo vzťahu k finančnému plánu.

Cieľom monitorovania, ktoré by malo byť vykonávané pracovnými skupinami, bude zabezpečiť konzistentné, pravdivé a pravidelné informácie o realizovaných a ukončených projektoch. Vhodným spôsobom na realizáciu monitoringu sú kvantitatívne (merateľné) ukazovatele úspešnosti, ktoré dávajú jednoznačnú odpoveď na stupeň alebo mieru naplnenia projektu v danom časovom období. Spôsob práce pracovnej skupiny, uskutočňujúcej monitorovanie a hodnotenie, vyplynie zo samotného charakteru projektu.

Zmyslom procesu hodnotenia je sumarizovať výstupy získané monitorovaním projektov na získanie informácií o účinnosti a efektívnosti vynaložených nákladov. Tieto informácie sa transformujú do monitorovacích a hodnotiacich správ, ktoré sa prerokovávajú na zasadnutiach obecného zastupiteľstva, resp. komisie pre rozvoj obce.

Proces hodnotenia využíva ako svoje vstupy všetky dáta získavané v procese monitorovania. Výstupom procesu hodnotenia, resp. celého procesu monitorovania a hodnotenia, sú hodnotiace a monitorovacie správy. Hodnotenie je vykonávané pravidelne za účelom merania efektivity voči cieľom projektov. Vykonáva sa v priebehu realizácie jednotlivých projektov a taktiež po ich ukončení. Posudzuje sa hlavne vecná stránka a vzniknuté problémy. Riešenie prioritných problémov sa posudzuje s použitím kritérií voči stanoveným ukazovateľom. Hodnotenie znamená kritické a objektívne overovanie. Plní funkciu spätnej väzby. Hodnotenie sa opiera o monitorovacie činnosti, ktoré mu poskytujú nevyhnutné informácie.

Základné monitorovacie ukazovatele plnenia programu hospodárskeho rozvoja a sociálneho rozvoja:

- počet pripravených investičných aktivít
- počet zrealizovaných investičných aktivít
- objem zrealizovaných investičných aktivít
- objem získaných prostriedkov z externých zdrojov
- objem aktivizovaných vnútorných zdrojov



- miera zapojenia obyvateľov a ostatných aktérov do aktivít PHRSR
- miera skvalitnenia poskytovaných služieb v riešenom území
- počet a rozsah poskytovaných služieb v riešenom území
- miera zvýšenia kvality a pripravenosti ľudských kapacít v riešenom území
- miera zvýšenia návštevnosti riešeného územia
- miera zviditeľnenia sa riešeného územia v regióne, v SR a EÚ
- počet a kvalita zrealizovaných občianskych aktivít
- miera skvalitnenia života obyvateľov riešeného územia

FORMULÁR Č. R 5 - PLÁN HODNOTENIA A MONITOROVANIA

Typ hodnotenia	Vykonať prvýkrát	Dôvod vykonania/periodicita
Strategické hodnotenie	Dlhodobé, vopred naplánované a hĺbkové. Jeho súčasťou by mali byť diskusie a konzultácie o naplnených a nenaplnených cieľoch. Dátum (rok), kedy sa má vykonať prvý krát, si určí samospráva riešeného územia sama.	Zistenie stavu dokumentu k reálnemu stavu riešeného územia, čo sa naplnilo a čo nenaplnilo, riešenia príp. vzniknutých problémov a pod. Periodicita, resp. pravidelné opakovanie, je vhodná raz ročne.
Operatívne hodnotenie	Vykonáva sa pravidelnejšie a častejšie, je založené na krátkodobej báze. Dátum (mesiac a rok), kedy sa má vykonať prvý krát, si určí samospráva riešeného územia sama.	Hodnotia sa jednotlivé aspekty PHRSR, najmä realizácia jednotlivých projektov a ich vplyv na samotné riešenie územia. Vykonáva sa ideálne viac krát ročne (min. 2-krát).
Tematické hodnotenie časti PHRSR	Realizuje sa na konkrétnu časť dokumentu (obvykle strategickú), v rámci ktorej sa identifikujú možné problémy. Dátum (mesiac a rok), kedy sa má vykonať prvý krát, si určí samospráva riešeného územia sama.	Hodnotí sa vybraná časť dokumentu alebo konkrétny projektový zámer, napr. v prípade, keď je považovaný za rizikový, čo vyplýva z predchádzajúcej monitorovacej správy. Periodicitu si určí samospráva riešeného územia sama.
Ad hoc mimoriadne hodnotenie	Ad hoc, alebo tzv. hodnotenie „za horúca“, sa vykonáva podľa aktuálnej potreby, ak si to vyžiada situácia (napr. vznikne nečakaný problém). Nie je vopred stanovené, kedy sa má realizovať prvý krát.	Vykonáva sa podľa aktuálnej potreby, ktorá vznikla nečakaným odklonením sa od stanovených cieľov, plánovaných hodnôt alebo pri návrhu zmeny obsahovej štruktúry dokumentu. Nepravidelná periodicita, podľa potreby.
Ad hoc hodnotenie celého PHRSR alebo jeho časti	Podobne ako mimoriadne hodnotenie, len sa určí, či je zamerané na vybranú časť, alebo celý dokument. Nie je vopred stanovené, kedy sa má realizovať prvý	Vykonáva sa na základe rozhodnutia starostu/primátora, kontrolného orgánu obce/mesta, podnetu poslancov, príp. na základe protokolu Národného



Typ hodnotenia	Vykonať prvýkrát	Dôvod vykonania/periodicita
	krát.	kontrolného úradu SR. Nepravidelná periodicita, podľa potreby.



FINANČNÁ ČASŤ

Finančná časť obsahuje finančné zabezpečenie jednotlivých opatrení a aktivít. Táto časť obsahuje indikatívny finančný plán na celé obdobie realizácie PHRSR, model viaczdrojového financovania jednotlivých opatrení, aktivít (projektov) za účasti partnerov v území, hodnotiacu tabuľku pre výber projektov a výnosovo-nákladovú analýzu.

Finačný plán je orientačný. Konkrétne finančné ukazovatele sú stanovené na základe platných projektov, zmlúv atď. Finančný plán PHSR vychádza z cien platných v čase tvorby dokumentu a opiera sa o približné cenové kalkulácie pre adresnejší prehľad tvorby programového rozpočtu.



Finančné vyčíslenie jednotlivých aktivít sa v PHRSR uvádza pri väčšine opatrení a aktivít, potrebných na naplnenie cieľov programu. Tie sú stanovené odhadom, konečné rozpočty budú súčasťou vykonávacích plánov. Pri schvaľovaní financovania jednotlivých úloh sa bude prihliadať na ich dôležitosť a dopad hospodársky, environmentálny a sociálny rozvoj mesta. Viaceré úlohy sa môžu realizovať v rámci bežnej prevádzky, v rámci vlastných kapacít samosprávy, ale mnohé vyžadujú náročnejšie finančné a personálne zdroje a spoluprácu s inými subjektmi.

Potenciálne zdroje na realizáciu opatrení a aktivít PHRSR sú:

- vlastné zdroje – rozpočet mesta,
- bankové úvery,
- štátne dotácie z účelových fondov,
- financie z Národných projektov,
- štrukturálne fondy,
- nadácie, neinvestičné fondy,
- účelové fondy zahraničných zastupiteľstiev v SR,
- Svetová banka,
- sponzoring podnikateľov, firiem, bankového sektora, súkromných osôb,
- združovanie prostriedkov verejnej a neverejnej sféry, atď.



ZÁVER



7.1 ZHRNUTIE DOSIAHNUTÝCH VÝSLEDKOV

FORMULÁR Č. Z 1 - SCHVÁLENIE PHRSR

Schválenie PHRSR	
Dokument	<p>Názov: Program hospodárskeho rozvoja a sociálneho rozvoja mesta Rožňava na roky 2023 - 2027</p> <p>Štruktúra:</p> <ol style="list-style-type: none"> Úvod – základná charakteristika a význam spracovania dokumentu. Analytická časť – analýza riešeného územia v 3 kľúčových oblastiach (socioekonomickej, územno-technickej a prírodno-environmentálnej). Strategická časť – určuje hlavné ciele, priority a opatrenia potrebné pre ďalší rozvoj riešeného územia, pri rešpektovaní princípov regionálnej politiky, v záujme dosiahnutia udržateľného rozvoja územia. Programová časť – definuje strategické prioritné rozvojové oblasti riešeného územia a určuje zoznam opatrení, potrebných na zabezpečenie realizácie tohto dokumentu. Realizačná časť – je zameraná na popis inštitucionálneho a organizačného zabezpečenia a obsahuje informácia o monitorovaní a hodnotení, ktoré je potrebné pravidelne realizovať. Finančná časť – obsahuje finančnú časť, ktorá definuje zabezpečenie jednotlivých aktivít a opatrení, zdroje financovania a organizačnú stránku realizácie PHRSR Záver – obsahuje informácie o schválení dokumentu.
Spracovanie	<p>Forma spracovania: prostredníctvom webovej aplikácie E-PRO</p> <p>Obdobie spracovania: 07/2022 - 12/2022</p> <p>Pracovné skupiny:</p> <p>Počas tvorby strategického dokumentu boli vytvorené pracovné skupiny pre vopred definované oblasti:</p> <ul style="list-style-type: none"> Oblasť 1 Podpora zamestnanosti z úrovne samosprávy mesta Oblasť 2 Cestovný ruch a kultúra Oblasť 3 Doprava a dopravná infraštruktúra Oblasť 4 Životné prostredie a estetizácia mesta Oblasť 5 Bývanie Oblasť 6 Sociálne služby a zdravotná starostlivosť Oblasť 7 Školstvo Oblasť 8 Šport a športová infraštruktúra



Schválenie PHRSR	
	<ul style="list-style-type: none"> • Oblasť 9 Bezpečnosť mesta • Oblasť 10 IKT v samospráve mesta <p>Externá odborná spolupráca: PRORozVOJ, s. r. o., poskytovateľ a prevádzkovateľ webovej aplikácie E-PRO</p> <p>Účasť verejnosti a komunikácia s verejnosťou:</p> <ul style="list-style-type: none"> • Dotazníkový prieskum pre obyvateľov mesta spracovaný online ale aj papierovou formou • Dotazníkový prieskum pre členov pracovnej skupiny • Dotazníkový prieskum pre poslancov mestského zastupiteľstva • Osobné stretnutie so zástupcami pracovných skupín na mestskom úrade • Publikovanie dokumentu na pripomienkovanie verejnosťou
Prerokovanie	<p>Prerokovanie v orgánoch samosprávy:</p> <p>Verejné pripomienkovanie:</p>
Schválenie	<p>Návrh na uznesenie zastupiteľstva: Na prijatie uznesenia obecného zastupiteľstva je potrebný súhlas nadpolovičnej väčšiny prítomných poslancov; na prijatie nariadenia je potrebný súhlas trojpäťinovej väčšiny prítomných poslancov. Nariadenie a uznesenie obecného zastupiteľstva podpisuje starosta najneskôr do 10 dní od ich schválenia obecným zastupiteľstvom.</p>